

ÍNDEX

VOLUM XI

7.- Memòria de la intervenció arqueològica del “projecte d’infraestructures troncal des del carrer Carders a la central de rsu, en el mercat de Santa Caterina, al districte de Ciutat Vella, de Barcelona.” Zona C, Codi: 138/02.

7.1.- Descripció dels treballs i resultats obtinguts.....	3
7.1.1.- Solar del Pou de la Figuera.....	3
7.1.1.1.- Rasa 1.....	4
7.1.1.2.- Rasa 2.....	12
7.1.1.3.- Rasa 3.....	17
7.1.1.4.- Rasa 4.....	21
7.1.1.5.- Rasa 5.....	28
7.1.1.6.- Rasa 6.....	33
7.1.2.- Carrer continuació C/ Pou de la Figuera i Av. Cambó.....	38
7.1.2.1.- Rasa 7.....	40
7.1.2.2.- Rasa 8.....	47
7.1.2.2.1.- Ampliació Rasa 8.....	62
7.1.3.- Carrer arc de Sant Cristòfol.....	64
7.1.3.1.- Rasa 1000.....	64
7.2.-Dibuixos dels materials.....	66
7.3.- Estructures del bronze inicial.....	67
7.3.1.- Antecedents i seqüència cronocultural.....	67
7.4.- Consideracions finals.....	70
7.5.- Consideracions generals de les zones A, B, C i D.....	84
7.6.- Control arqueològic de l’eliminació i rebliment indefinit de les estructures.....	88
Bibliografia.....	89
Llegenda dels plànols.....	92

VOLUM XII

Planimetria.

VOLUM XIII

Fitxes UE.

VOLUM XIV

Inventari dels materials.

VOLUM XV

Inventari fotogràfic.

7.1.- DESCRIPCIÓ DELS TREBALLS I RESULTATS OBTINGUTS

Com ja s’ha dit en capítols anteriors, els treballs explicats en aquesta memòria van centrar-se en tres àrees ben diferenciades, la primera, corresponent al solar situat entre els carrers de Jaume Giralt, Pou de la Figuera i dels Metges, la segona, al llarg de la continuació del carrer Pou de la Figuera i l’avinguda de Francesc Cambó, entre els carrers de Fonollar i de Jaume Giralt i, per últim, una rasa situada en el carrer Arc de Sant Cristòfol.

A continuació passarem a descriure els treballs realitzats i a exposar els resultats obtinguts, fent referència al seguit d’unitats estratigràfiques documentades al llarg de l’excavació de cadascun d’aquests tres sectors.

7.1.1.- SOLAR DEL POU DE LA FIGUERA

En el solar delimitat pels carrers dels Metges, de Jaume Giralt i del Pou de la Figuera, es van realitzar sis rases, tres d’est a oest, i tres més de nord a sud, seguint les directrius del Museu d’Història de la Ciutat de Barcelona i formant



una gran quadrícula que ocupava la pràctica totalitat del predi. La finalitat era descobrir les possibles restes conservades en el subsòl i documentar-les per tal de valorar-ne la seva rellevància històrica davant de futurs projectes urbanístics a l’indret.

L’equip d’excavació amb el que es van dur a terme aquests treballs estava format per vuit arqueòlegs, un arqueòleg tècnic i dos arqueòlegs directors.

Els treballs realitzats van consistir en l’extracció mecànica, mitjançant una retroexcavadora, del nivell superficial que cobria totes les estructures producte de l’enderroc dels edificis existents abans al predi i que en l’actualitat formava el paviment del solar (6,49m snm). Un cop alliberats del nivell superficial es va procedir a l’excavació sistemàtica i acurada de la zona, deixant al descobert una sèrie

d’estructures de diferents èpoques. Aquí, les ruïnes descobertes van aparèixer a pocs centímetres del nivell d’ús actual i es van excavar fins a exhaurir la seqüència estratigràfica, que va assolir una profunditat màxima de 4,70 m sobre el nivell del mar.

En el curs de l’excavació va ser necessari desmuntar algunes de les estructures que impedièren entendre i interpretar el conjunt del jaciment i arribar fins al terreny geològic. Per aquest motiu, es va elaborar un informe adreçat al Servei d’Arqueologia de la Generalitat de Catalunya per tal de demanar el desmuntatge d’algunes de les estructures descobertes, així com també, el cobriment de la resta d’estructures un cop finalitzada l’excavació arqueològica.¹



A continuació, passem a exposar els resultats obtinguts en cadascuna de les rases:

7.1.1.1.- Rasa 1

Rasa situada a l’extrem nord del solar, a la zona més propera al C/ dels Metges, orientada d’est a oest i amb una llargada total de 54 m per una amplada que oscil·lava entre 1,50 i 1,70 m. L’excavació de la rasa va arribar a documentar el terreny geològic (UE 0) que anava augmentant la cota cap a ponent, variant uns 0,80 m. (de 5 m snm a l’extrem est a 5,80 m snm a l’extrem oest).

En primer lloc es va enretirar mecànicament l’estrat superficial compost per una capa de sorres i graves (UE 1) que cobria i anivellava l’enderroc (UE 2) format per materials constructius, plàstics i fustes provinents de la demolició dels edificis existents en el solar fins poc abans de l’actual intervenció arqueològica. Per sota d’aquest nivell van començar a aparèixer un seguit d’estructures d’**època**

¹ Informe tècnic de l’Afectació d’estructures de la Zona C de la intervenció arqueològica del “Projecte d’infraestructures troncal des del carrer Carders a la Central de RSU, en el Mercat de Santa Caterina, al districte de Ciutat Vella, de Barcelona”. Abril de 2003.

contemporània (S.XIX-XX) corresponents a les fonamentacions de les cases enderrocades. El seu traçat i orientació coincideix perfectament amb el plànol del parcel·lari que hi havia hagut en aquest indret i, el seu aspecte, és molt similar a les construccions d'antics edificis del mateix barri, en ple funcionament fins a final del S.XX, moment en què es duen a terme un seguit de reformes urbanístiques que canvien per complert la fisonomia del districte de Ciutat Vella.

Les estructures documentades corresponen bàsicament a les fonamentacions de parets mitgeres (UE 5, 8, 37, 45, 48, 55 i 94), construïdes amb pedres grans i mitjanes lligades amb morter de calç blanc força endurit, localitzades a partir de 5,50-6 m snm i amb una alçada conservada d'entre 0,30 a 0,75 m segons el grau d'arrasament. La majoria dels murs transcorren perpendicularment als límits de la rasa, en direcció nord-sud, i no es va documentar en cap tram el mur de façana a on segurament es recolzarien gairebé tots ells. A més, fonamenten directament al terreny natural, sense cap rasa de fonamentació que hagi proporcionat material ceràmic per datar amb precisió el moment en que es van construir. Només en algun cas, l'esmentada rasa de fonamentació talla un nivell (UE 3) que va just per sobre de les argiles naturals en el qual s'hi va poder recuperar material ceràmic residual d'època tardoromana molt rodat i alguns fragments de ceràmica altmedieval.

En relació als murs descrits, no es va documentar cap paviment o nivell d'ús, ja que aquestes estructures corresponen a les fonamentacions dels edificis aixecats en aquest indret els quals localitzem de forma molt arrasada. Els únics paviments d'època contemporània són, d'una banda la UE 26, format per rajols de 15 x 30 cm. de costat, disposats a trencajunt sobre d'una fina capa de morter de calç blanc i associat a dos murs d'època moderna que continuen funcionant fins entrat el S.XX (UE 23 i 24). I d'altra banda, el paviment UE 60, fet amb rajoles de 23 cm de costat i relacionat tant amb el dipòsit UE 64 del mateix període, com amb el mur UE 62 d'època moderna, però, que com l'anterior, sobreviu fins al S.XX.

En canvi, pel que fa als dipòsits o fosses sèptiques d'època contemporània se'n van documentar al llarg de la rasa un total d'onze. Tots ells estaven excavats en el terreny natural i tot i que aquest el documentem en una cota molt elevada respecte del sòl actual, les parets dels dipòsits i pous negres baixen suficient com per haver-se conservat. De tota manera, cal dir que la majoria dels nivells que colgaven l'interior d'aquests dipòsits no es van excavar ja que es componien de runa i material constructiu divers barrejat amb materials residuals molt actuals (UE 13, 21, 32, 58, 65, 89, 200 i 269).

Els dipòsits UE 12, 17, 20, 28, 31, 64 i 78 eren de planta quadrangular amb les parets bastides amb maons rectangulars de 15 x 30 cm de costat, col·locats plans i units amb morter de calç blanc força endurit. La cara interior presentava o bé un arrebossat de morter de calç o un enrajolat fet amb rajols de 15 x 30 cm de costat. Les mides dels dipòsits variaven i la majoria s'endinsaven en els límits de la rasa impedit de documentar-ne la planta total. Només els dipòsits UE 20 i 64 es van buidar documentant en el seu interior un paviment de rajols disposat sobre d'una fina capa de morter de calç, conservant una alçada total de 0,70 i 0,60 m respectivament. Cal esmentar que el dipòsit o pou negre UE 78 conservava una tapa de ciment (UE 80) d'uns 4 cm de gruix que segellava el seu interior, que no es va excavar.

El dipòsit UE 57, estava construït retallant les argiles naturals i aprofitant el mateix tall com a paret, amb un arrebossat interior de morter de calç d'un gruix de 5 cm i conservat en una alçada de mig metre. Al fons interior, a una cota de 5,28 m snm., s'hi conservava, en molt mal estat, les restes d'un paviment (UE 57) de rajoles de 23 cm de costat disposades a sobre d'un llit de morter de calç força esmicolat. Per sota del paviment esmentat s'hi va localitzar un retall circular poc profund (UE 275) farcit amb un nivell (UE 276) que va proporcionar material ceràmic datat del S.XIX-XX.

Per acabar, i datats d'aquest mateix període, es van descobrir tres murs (UE 67, 72 i 82), construïts amb les parets de pedra i algun maó intercalat, tot lligat amb morter de calç blanc i endurit, que podrien correspondre a dipòsits. D'aquests, només es va

excavar l'interior de la UE 67 podent documentar així el paviment de maons de 15 x 30 cm de costat localitzat a una cota de 5,50 m snm i adossat en part al mur UE 62 d'època moderna. Tant la UE 72 com la UE 82, s'han interpretat com a possibles dipòsits, tot i que podrien formar part de la fonamentació d'alguna paret de compartimentació en sentit est-oest. Ambdues estructures s'endinsen en els perfils de la rasa, quedant molt poc espai per excavar entre aquestes i els límits marcats per la rasa. L'excavació en extensió d'aquesta part del solar proporcionaria més dades per poder interpretar correctament la funcionalitat d'aquests murs.

Un altre element força documentat al llarg de la rasa 1 va ser el seguit de clavegueres i canalitzacions (UE 27, 35, 39, 40, 41, 42, 44, 46, 50, 51, 73, 74, 76, 83 i 277), gairebé totes orientades de nord a sud i associades als edificis del S.XIX-XX que haurien ocupat aquest sector del solar. Totes elles presentaven el mateix aspecte i estaven bastides amb dues parets laterals de maons units amb morter de calç de color blanc i un paviment de rajols rectangulars a l'interior. Les dues primeres, desembocaven directament en els dipòsits UE 28 i 31 abans descrits. D'altres, com les UE 39-44 i 277, retallaven part dels murs UE 38, 43 i 204 datats d'època moderna. Estratigràficament, totes elles estaven amortitzades amb el nivell superficial UE 2 i recolzaven sobre la capa UE 3 d'època altmedieval.

Per sota de la capa UE 2, també, van aflorar un seguit de murs corresponents a les fonamentacions d'edificis anteriors, la majoria dels quals s'haurien construït al llarg de l'**època moderna (S.XVI-XVIII)** i haurien estat aprofitats a l'hora d'aixecar nous edificis durant el S.XIX, moment en què hi ha una reorganització general del barri resultat d'un procés arquitectònic de reconstrucció i divisions entre finques que originalment formaven part d'altres espais estructurals. De fet, la cronologia adscrita a aquests murs es basa més en les característiques constructives i la tècnica emprada per fabricar-los, que no pas l'associació directe amb nivells datats d'aquest moment, dels quals en tenim molt pocs vestigis exhumats.

D'aquest període, es van poder identificar, doncs, a una cota molt similar a la dels murs d'època contemporània, un seguit de fonamentacions (UE 6, 23, 24, 36, 38, 43, 62, 70, 71, 81, 99, 203 i 204), bastides amb pedres grans i mitjanes molt irregulars lligades amb morter de calç de color ataronjat i de composició sorrenca. La majoria d'aquestes estructures estaven força arrasades per construccions posteriors com ara clavegueres o dipòsits del S.XIX-XX que hi recolzaven retallant part de l'estructura original. D'algun d'aquests murs, com ara les UE 6, 23, 24, 36, 70, 71, 81 i 203, només se'n conservaven una o dues filades de pedres recolzant directament a sobre les argiles naturals i cap d'ells estava associat a algun paviment o nivell d'ús del mateix període. Tot això, afegit a les reduïdes dimensions de la rasa, fa molt difícil de definir àmbits concrets delimitats per aquests murs. De moment, només podem afirmar que es tractaria de murs de fonamentació corresponents a edificis construïts en època moderna i en funcionament fins el S.XX.

A més, van aparèixer d'una banda, les restes d'un dipòsit (UE 68) de planta quadrangular, que s'endinsava per sota del límit sud de la rasa i, per tant, només se'n va poder excavar la meitat i, de l'altra, un pou circular (UE 75) del qual, també, només se'n va poder excavar la meitat, ja que quedava cobert per un mur d'època contemporània (UE 72).

El dipòsit UE 68, estava bastit amb pedres amb la cara interior plana, lligades amb morter de calç sorrenc de color rosat, que fonamentaven directament en el terreny geològic, a 4 m snm. Per la banda de llevant, quedava tallat per la rasa de fonamentació del dipòsit UE 64, datat del S.XIX-XX i en el seu interior s'hi van poder excavar dos farciments diferents. El primer (UE 258), va proporcionar materials ceràmics fragmentats del S. XVII-XVIII i, el segon (UE 202), es va poder datar del S.XIX, moment en que s'inutilitza totalment el dipòsit i se'n construeix un altre al costat. El dipòsit en qüestió conservava una alçada d'1,67 m i hauria funcionat en un àmbit delimitat pels murs UE 62 i 70, que també es perdien per sota dels límits de la rasa.

El pou UE 75, va aparèixer a l'extrem oest de la rasa, a una cota de 6 m snm., per sota d'una fonamentació del S.XIX que impedia l'excavació del seu interior. Tenia un diàmetre d'1,20 m i les parets eren fetes de maons rectangulars lligats amb morter de calç. El farciment interior del pou no es va poder acabar d'excavar per la manca d'espai i va proporcionar molt poc material ceràmic del S.XVIII-XIX. Aquesta estructura hauria funcionat amb els murs UE 71 i 81 i es va construir tallant la capa UE. 3, interpretada com a una anivellació d'època altmedieval, assentant-se directament en el terreny natural.

Per últim, es va documentar un retall (UE 87) de planta irregular i dimensions considerables, situat a tocar dels murs UE. 23 i 24. Estava tallat, en part, per les rases de fonamentació dels dipòsits UE 28 i 31 i es perdia per sota del perfil nord de la rasa. Podria correspondre a una sitja tot i que amb les poques dades obtingudes es fa difícil interpretar-ne la funcionalitat. La seva cronologia també és poc clara, ja que estava retallat en un nivell (UE 97) d'època altmedieval i el seu farciment interior (UE 98) va proporcionar alguns materials ceràmics datats del S.XVII-XVIII.

Directament per sota de la capa superficial UE 2, van aparèixer algunes estructures que vam poder situar cronològicament dins l'època **baixmedieval (S.XIV-XV)**. En concret, es va documentar un retall UE 291 de planta circular, de 0,90 m de diàmetre, situat per sota del mur UE 48, la rasa de fonamentació del qual tallava part del farciment interior de la sitja. En el farciment interior (UE 49) de la sitja s'hi van poder recuperar alguns fragments ceràmics datats del S.XV-XVI, decorats en verd i manganès i reflex metàl·lic de producció catalana. El fons del retall era còncav i va assolir una profunditat d'1,36 m fins arribar al terreny natural a 4,22 m snm.

D'aquest mateix període és el retall UE 259, fet en la capa d'argiles UE 85, en la qual s'hi van trobar fragments ceràmics datats del S.XIII-XIV, i retallant part del terreny geològic. Es va descobrir un cop aixecat el paviment de rajoles UE 60 i la seva corresponent preparació. Es tracta d'un retall de planta irregular, localitzat a 5,29 m snm, que s'endinsa en el perfil nord de la rasa sense poder-ne veure el final i

està en part retallat per la rasa de fonamentació del mur UE 62 i la del dipòsit UE 68. El farciment interior d'aquest retall (UE 84) no tenia gaire potència, uns 0,41 m, i va proporcionar material ceràmic datat del S.XVI, entre d'altres algun fragment de reflex metàl·lic català i ceràmica blava gòtica o de Barcelona.

Aquests retalls, estarien relacionats amb els retalls datats del S.XIV-XV, localitzats en les altres rases efectuades en el solar, emmarcant així una clara àrea d'emmagatzematge, els límits de la qual estan, de moment, poc definits.

Per últim i, també, per sota de la preparació del paviment de rajoles UE 60, es va descobrir la fonamentació d'un mur (UE 264) del qual només en quedaven les restes del morter de calç, sorrenc i de color ataronjat, amb alguna pedra petita que s'assentava directament en el terreny geològic. Es tracta d'un mur en ela, que es perdia per sota del límit sud de la rasa i estava tallat per la rasa de fonamentació del dipòsit UE 64. Barrejat amb el morter de calç es va poder recuperar algun fragment ceràmic decorat en manganès i ceràmica oxidada vidriada.

Segurament, el mur en qüestió hauria format part d'un conjunt estructural relacionat potser amb els retalls localitzats d'aquest mateix període. No obstant això, atès el seu mal estat de conservació, la manca de vestigis estructurals que s'hi relacionen i la seva difícil adscripció a un moment cronològic concret, caldrà esperar a realitzar una excavació en extensió del solar per tal de poder descobrir noves dades sobre aquest període històric.

Just per sobre del terreny natural, es va localitzar de forma intermitent i a una cota de 5,54 m snm en l'extrem sud de la rasa i a 5,90 m snm a la meitat d'aquesta, un nivell d'argila de color marró fosc (UE 3) en el qual s'hi van poder recuperar restes de ceràmica molt rodada d'**època altmedieval**. Del mateix moment, i localitzats en una cota similar es van exhumar de manera molt puntual, dos nivells més UE 90 i 97, a on també s'hi van recuperar restes fragmentades de ceràmica d'època altmedieval. D'aquest període però, no es va localitzar cap estructura ni cap retall, de

moment, només tenim testimoni de les capes d’argila esmentades que anivellaven el terreny geològic.

Finalment, es va documentar el terreny natural a on s’hi havien practicat tres retalls interpretats com a fosses d’inhumació d’**època tardoromana (S.IV-VI dC.)**. La primera (F-2), corresponia a la meitat d’una fossa simple excavada directament en el terreny natural, per sota dels murs 37 i 38. Estava orientada en sentit nord-oest/sud-est i presentava una planta rectangular amb els extrems arrodonits. No es va excavar per ordres del Museu d’Història de la Ciutat de Barcelona. Només es va documentar el retall, sense identificar cap os. La segona (F-3) era, també, una fossa simple excavada en el terreny natural, de forma rectangular amb els extrems arrodonits, i orientada en sentit nord-oest/sud-est. Aquesta tampoc es va excavar, només es va documentar el retall i part del crani situat a l’extrem nord-oest de la fossa. La tercera (F-4) fossa simple, d’iguals característiques i orientació que les anteriors, estava força més arrasada i s’hi va documentar en l’interior part d’un individu amb les costelles i la mandíbula molt fragmentades. Per últim, es va localitzar part d’un crani (F-1) sense poder-ne identificar el retall o la fossa corresponent, tot i que sembla que seguiria la mateixa orientació nord-oest/sud-est que els anteriors enterraments.



Cal esmentar que cap d’aquests retalls es va excavar. Aquí, els treballs arqueològics van consistir en la neteja i delimitació de les fosses fins a la localització d’algun os per confirmar-ne la funcionalitat i l’ús. Dels ossos localitzats no es va fer en cap cas l’aixecament corresponent, és a dir, que es van deixar *in situ* coberts amb geotextil i sauló. En conseqüència, no es va recuperar cap fragment ceràmic del farciment interior de les fosses. Malgrat això, i tenint en compte les seves característiques, creiem que no hi ha cap dubte en identificar les fosses com a part del conjunt de la necròpolis tardoromana àmpliament documentada en aquest sector de la ciutat.

7.1.1.2.- Rasa 2

Rasa efectuada en direcció E-W, limitant a l'est amb la rasa1, i a l'oest amb la rasa 4. Fa uns 22,5 m de longitud, i una amplada que varia entre 1,20 i 1,50 m.

Un cop excavats els nivells superficials a la zona d'aquesta rasa: l'UE 1 (estrat format per sauló per anivellar l'enderroc dels edificis precedents; i l'UE 2, les restes de runa, ferros, plàstics, etc, de l'enderroc), mitjançant mitjans mecànics (màquina retroexcavadora), començaren a aflorar les estructures d'**època contemporània (S.XIX-XX)**. En primer lloc, diverses parets i fonamentacions dels edificis corresponents al parcel·lari del S.XIX, ara enderrocats, i diversos dipòsits també d'aquest moment.

Des de la zona est, primer trobem el mur UE 132, construït de maons, pedra i morter de calç blanc, amb una amplada de 35 cm, i una longitud documentada d' 1'50 m. A continuació i aprofitant aquest mur com a paret est, es bastí un dipòsit de planta quadrangular (UE 134), que només observem parcialment, ja que s'estén en direcció sud. Presentava unes dimensions de 60 cm d'amplada i 70 cm de longitud mínima. Les parets eren construïdes de maons i morter de calç blanc, amb un gruix de 15 cm, i el vàrem trobar amortitzat pel nivell UE 137. Aquest estava compost per una argila negra, argilosa barrejada amb runa i pedra, que no es va excavar, malgrat que ha de ser molt modern.

Un metre més a l'oest vàrem documentar dos dipòsits quadrangulars més; l'UE 138 i l'UE 283, fets de maons i morter de calç blanc, amb les parets d'uns 15 i 25 cm de gruix, el segon, una amplada d'uns 70 cm i una longitud semblant, malgrat que un continua en direcció nord i l'altre en direcció oposada. L'estrat UE 141 amortitzava el primer, i era format per un sediment negrós, argilós que no es va excavar, igual al que amortitzava el dipòsit següent, l'UE 285, d'una composició similar, que tampoc va ser excavada. Uns sis metres més a l'oest, trobarem un altre mur en direcció N-S,

de l'antic parcel·lari del s.XIX ara enderrocat: l'UE 147. Estava bastit amb pedra de mida mitjana i morter ataronjat sorrenc, amb una amplada i una alçada, de 70 cm i una longitud documentada de 2'50 m, malgrat que continua en direcció nord, i uns centímetres més a la rasa 6.

A continuació, trobarem part d'un possible paviment de maons (UE 163), i el mur UE 161, en direcció N-S. Aquest estava fet amb maons i morter de calç blanc, amb una amplada de 45 cm, una alçada documentada de 50 cm, i una longitud mínima d' 1'60 m.

Després, ja gairebé arribant al final de la rasa a l'oest, trobem diverses restes més d'època contemporània: el mur UE 157, en direcció E-W, d'una amplada mínima de 30 cm, una longitud documentada de 3'20 m, i una alçada de 50 cm. Estava construït de pedra ben escairada i fragments de maons lligats amb morter de calç blanquinós, i trobem dues peces cilíndriques de pedra (d'uns 20 cm de diàmetre) reaprofitades.

Al costat sud, i damunt del dipòsit UE 152, trobem les restes d'una conducció (UE 279) feta de maons i morter, d'uns 80 cm de longitud i una amplada de 60 cm. I finalment el mur en direcció N-S (UE 150), fet amb pedra irregular, fragments de maons i morter de calç blanc, amb una amplada de 50 cm i una longitud documentada de 1'40 m, malgrat que continua en ambdues direccions.

A continuació cal assenyalar la troballa de diverses estructures construïdes i/o amortitzades en **època moderna (S.XVI-XVIII)**, concretament, tres dipòsits i un retall indeterminat.

Per començar, des de l'extrem est de la rasa 2, tocant la rasa 1, trobem el dipòsit UE 281. Aquest és construït de pedra i morter de calç gris, de planta quadrangular, malgrat que només observem la paret oest i la nord, ja que el vàrem trobar afectat per la construcció dels dipòsits més moderns UE 138 i 283. Les parets feien 24 cm

de gruix, i l'hem documentat en unes dimensions de 50 x 90 cm. Estava amortitzat per un sediment negrós-gris i argilós, que no va proporcionar material arqueològic.

Més a l'oest, trobem una altra estructura domèstica similar: l'UE 162-271, de planta quadrangular. Està fet de pedra irregular, ben escairades a la part interna, amb unes parets de 25 cm de gruix. Presentava unes dimensions documentades de 120 x 250 cm, malgrat que no el podem observar totalment, ja que continua en direcció sud. L'UE 273, format per un sediment gris-verdós, argilós, amb un material ceràmic (ceràmica maiòlica lligur, ceràmica vidriada, ceràmica de reflex metàl·lic, etc) que cal situar a principis del S.XVII.

Després, observem com es construirà el mur (UE 160) en direcció E-W, de 50 cm de gruix, i uns 250 cm de longitud, que va des de la paret est a la paret oest de l'anterior estructura, per la meitat, i que sembla formar una nova estructura amb la mateixa finalitat. Aquest nou dipòsit estava farcit per l'UE 270, format per una terra de color marró, solta, i molts materials ceràmics (ceràmica blava catalana de Poblet, ceràmica vidriada, etc) que permeten situar la inutilització d'aquest, cap al S.XVIII. Finalment, i tocant la intersecció amb la rasa-4, a l'oest, trobem una estructura negativa (UE 148), de planta circular d'uns 170 cm de diàmetre, farcida per l'UE 149. Aquest estrat era format per una terra de color marró-vermellós, argilosa, amb material constructiu i ceràmica blava catalana i ceràmica de reflex metàl·lic, entre d'altres, que situarien l'amortització d'aquest cap al S.XVII.

D'època baixmedieval (S.XIV-XV), hem localitzat a la rasa 2, quatre estructures negatives, i un dipòsit o fossa sèptica.

El primer dels retalls (UE 130), situat a l'extrem est de la rasa, tocant la rasa 1, faria com a mínim uns 60 cm de diàmetre, ja que va ser afectat per la construcció posterior del mur UE 132. Estava excavada al nivell de terraplenament de la zona (UE 286) i al terreny geològic (UE 0), i presentava un únic nivell de farciment, l'UE 131, format per una terra de color marró, argilosa, i amb material ceràmic (ceràmica

vidriada melada, i abundant ceràmica oxidada i reduïda medieval) que situen la seva inutilització cap al S.XIII-XIV.

La següent estructura, situada més a l'oest, era un altre retall indeterminat de planta circular (UE 143), que feia uns 170 cm de diàmetre. Aquest era amortitzat per l'estrat UE 144, format per una terra argilosa, de color marró, que proporcionà material ceràmic, com algun fragment de ceràmica en verd i manganès, que situaria la seva amortització entre el S.XIV-XV.



La tercera de les estructures negatives baixmedievales (UE 145), es tracta d'un retall indeterminat, circular d'uns 120 cm de diàmetre, excavat al nivell de regularització del terreny de la zona (UE 286), l'estructura UE 287, i el terreny geològic (UE 0). El vàrem trobar farcit per l'estrat UE 146, un sediment de color verdós i argilós, amb material ceràmic, entre els que cal destacar alguns fragments de ceràmica verd i manganès, que situarien la seva amortització cap al s. XIV-XV. La darrera, l'UE 198, situada gairebé a l'extrem oest de la rasa, tenia també planta circular, més gran, aproximadament de 140 cm de diàmetre. Aquesta afectà l'estructura prehistòrica UE 289 i retallava també el nivell natural. El seu farciment (UE 151), un sediment argilós marró fosc, presentava material arqueològic (ceràmica grisa medieval), que podria situar la inutilització de l'estructura en època altmedieval (S.XIII).

Per últim, el dipòsit UE 152, de planta quadrangular, és la darrera estructura d'aquest moment situada a la rasa 2. Fa uns 2 m de longitud total, i una amplada documentada d'1 m. Està construïda amb les parets de pedra mitjana, a l'interior ben escairades, amb un gruix de 20 cm, i amortitzada pel nivell UE 155, una terra de color marró fosc i argilosa. Aquest contenia material ceràmic, entre el que cal destacar algun fragment de ceràmica verd i manganès i ceràmica grisa medieval, que situen la seva amortització cap al S.XIV.

Pel que fa a l'**època altmedieval**, les úniques estructures documentades a la rasa 2, són els retalls UE 287, i l'UE 298. El primer, fa uns 140 cm de diàmetre, i estava excavat al terreny natural (UE.0), i al nivell d'anivellament UE 156=286. Estava amortitzat per l'estrat UE 288, format per un sediment de color marró fosc, argilós amb material romà rodat, i ceràmica grisa medieval.

L'altre, l'UE 298, era una estructura que quedava al límit nord de la rasa 2, al costat de l'estructura prehistòrica UE 293-294. Estava farcida per l'UE 299, format per una terra marró clara, amb taques d'argila vermella, amb ceràmica grollera medieval.

A continuació, excavàrem el nivell de regularització del terreny geològic, l'UE 156=286, formada per una argila marró-vermellosa, amb algun fragment de material ceràmic, com ceràmica romana rodada i ceràmica grollera altmedieval.



En aquesta rasa i extraordinàriament, vàrem localitzar i excavar dues estructures negatives datades en **època del Bronze Inicial**.

La primera, l'UE 289, presenta una planta que tendeix a ser rectangular, d'uns 250 x 250 m, en la que es varen documentar dos possibles forats de pal (UE 296 i 297). Cal indicar que continuaria en direcció sud, i per tant sobrepassava els límits de la rasa excavada. Podria tractar-se d'un fons de cabana. Es va excavar el seu nivell d'amortització (UE 290), de color ataronjat-marró clar, i argilós, que va proporcionar abundant material arqueològic (ceràmica a mà amb cordons digitalitzats, ceràmica brunyida, i un fragment amb decoració incisa (ceràmica epicampaniforme); indústria lítica: ascles de sílex i jaspi, i dos nuclis; algun fragment de material constructiu (argila cremada); i alguns fragments de fauna i malacologia.

La següent, seria una estructura similar, l'UE 293, situada més a l'est, gairebé a tocar amb la rasa 6, però en aquest cas molt més malmesa i afectada per



construccions posteriors. Només vàrem poder documentar part de la zona oest d'un altre possible fons de cabana, amb una mateixa orientació (N-S). En paral·lel a aquest, a la part interna, hem documentat una estructura de pedres alineades en direcció N-S, un petit muret, que podria tractar-se d'un límit estructural de circumval·lació de la possible cabana. El nivell d'amortització, l'UE 295, era format per una terra de color verdós, amb taques de terra ataronjada, i algun fragment de ceràmica a mà i indústria lítica.

7.1.1.3.- Rasa 3

La rasa 3, es troba situada en direcció E-W, just al mig del solar del Pou de la Figuera, limitant a l'est amb la rasa 1, i al l'oest amb la rasa 4, passant pel mig, la rasa 6. Feia unes dimensions aproximades d'uns 22 m de longitud, com les altres dues en la mateixa direcció (rasa 1 i rasa 5), i una amplada d'entre 130-160 cm.

En aquest cas, es va excavar també mecànicament, amb ajuda d'una màquina retroexcavadora. Primer, es va retirar l'UE 1, un nivell d'anivellament de l'enderroc anterior, format per sauló, i l'UE.2, el nivell de l'enderroc mateix (runa, plàstics, ferros, etc).

Sota d'aquests nivells superficials, començarem a localitzar estructures d'**època contemporània (S.XIX-XX)**. Primerament, vàrem excavar dos dipòsits o fosses sèptiques, una claveguera, un pou, restes d'alguna paret de l'antic parcel·lari i d'algun paviment.

En referència als dipòsits, trobem començant des de l'est, l'UE 120. Es tracta d'una estructura de planta rectangular, de 80 x 70 cm, malgrat que seria més gran, ja que continua en direcció nord. Les parets són construïdes de maons i morter ataronjat, amb una amplada de 15 cm. L'estructura estava amortitzada per l'estrat UE 123, formada per una terra marró, sorrenca, barrejada amb runa, que no es va excavar. El següent, l'UE 653, situat a l'altre extrem, gairebé tocant a l'oest, la rasa 4. En

aquest cas, també es de planta quadrangular, de 150 x 120 cm, i tampoc l'observem completament, ja que continua en direcció sud. Les parets són de 24 cm de gruix, construïdes de maons i morter, al igual que el fons, amb una alçada conservada de 50 cm. L'estrat UE 654, format per un sediment sorrenc de color gris i runa, amb material ceràmic (ceràmica vidriada, ceràmica de dol, porcellana, etc) que situarien la inutilització al S.XIX.

Al principi per l'est, en paral·lel i tocant l'anterior dipòsit UE 120 esmentat, trobem una claveguera, UE 149, en direcció N-S, construïda de maons i morter, amb una amplada total de 40 cm i una longitud documentada d'uns 60 cm, ja que continuaria en direcció nord.

Posteriorment, i ja al mig de la rasa, on es creua amb la rasa 6, vàrem documentar un pou circular, UE 175, d'1 m de diàmetre, amb la boca construïda de maons i morter de calç, amb un gruix de la paret de 15 cm, i una alçada de 70 cm. A continuació hi trobem un sòcol de carreus de pedra d'uns 25 cm d'alçada, i la resta d'aquest, era excavat al terreny geològic (UE 0). L'estructura estava inutilitzada per l'UE 176, format per terra sorrenca i runa, que no es va excavar.

A la banda sud d'aquest pou, trobem un paviment, UE 177 en relació amb aquest. És fet de rajols (30x15 cm), lligats amb morter de calç, amb unes dimensions documentades de 130 x 230 cm, no podent-se observar totalment, ja que s'estenia en direcció sud. Aquest, s'assentava sobre una preparació molt prima (1/2 cm de gruix), UE 186, de morter de calç que s'assenta directament al terreny geològic.

A prop, més a l'oest, trobem un altre estructura que corresponia a l'antic parcel·lari del S.XIX. Es tracta d'un petit envà (UE 178), fet de maons i morter, d'uns 15 cm de gruix, i una longitud documentada de 130 cm, en direcció N-S, i una pavimentació (UE 180), de rajols quadrats (20x20 cm), lligats amb morter ataronjat sorrenc, associada a aquest. L'hem documentat amb unes dimensions de 180x130 cm, ja

que continua en direcció sud, i presenta una preparació (UE 189), de morter de calç blanc de 2 cm de gruix.

Una fonamentació posterior (UE 179), en direcció E-W, de 40 cm d'amplada i una longitud documentada de 220 cm, afectava l'envà i el paviment anteriors (UE 178-180) i també el pou anterior (UE 175). Estava fet de pedra petita, fragments de maons i morter de calç.

D'època moderna (S.XVI-XVIII) hem localitzat en aquesta rasa, dos dipòsits o fosses sèptiques, una pavimentació i restes d'un mur.

En primer lloc, cal destacar el dipòsit UE 124, situat a la part est de la rasa, de planta rectangular (140 x 180 cm), i una alçada conservada d' 110 cm. Era construït de petits carreus de pedra, ben escairats a la zona interna, lligats amb morter de calç, i un fons sense pavimentar, trobant directament el terreny geològic. Les parets feien 15 cm de gruix, i el vàrem trobar amortitzat per l'UE 127, un sediment marró, amb ceràmica vidriada i un únic fragment de ceràmica verd i manganès, i l'UE 192, fins el fons, format per runa.

Més a l'oest, vàrem documentar un altre dipòsit de planta quadrangular (UE 169), de 120 x 150 cm, i una alçada conservada de 75 cm. Era fet amb les parets de pedra de mida grani mitjà, i morter sorrenc ataronjat, amb un gruix d'uns 30 cm. L'UE 172, amb un sediment format per terra argilosa i de color negre, inutilitzava l'estructura amb un material arqueològic (ceràmica maiòlica ligur, ceràmica de reflex metàl·lic, etc) situat cap al S.XVI-XVII.

Més en direcció oest, trobem un paviment (UE 650), fet mitjançant lloses de pedra, i en alguns punts rajols (30x15 cm), d'una amplada mínima de 130 cm, ja que continua en direcció sud sobrepasant els límits de la rasa, i uns 480 cm de longitud documentada. Estava recolzat en una preparació (UE 651), feta de morter. No hem pogut localitzar cap paret amb el que estigués relacionat. Únicament vàrem observar

com era cobert a la zona més a l'est pel paviment d'època contemporània, UE 180, i per tant el primer, ha de ser anterior al S.XIX-XX.

I finalment, les darreres estructures datades en època moderna, correspondrien a una sèrie de parets corresponents al tram de edificis i cases de la Barcelona d'època moderna. La primera, l'UE 196, en direcció N-S, la trobem cap a la meitat est. És feta de pedra mitjana i gran, amb morter sorrenc ataronjat, amb 55 cm d'amplada i una longitud documentada de 170 cm, amb una alçada de 62 cm. Aquest hauria de pertànyer a un edifici anterior al parcel·lari recentment enderrocat del S.XIX, i per relació estratigràfica amb el dipòsit UE 124 que es recolza en aquest, hauria de ser anterior al S.XVIII.

A continuació, trobem els murs UE 129-167-168, que conformarien un possible àmbit o espai, del que no hem documentat el nivell d'ús o pavimentació, i que s'estendria en direcció nord, amb una amplada d'uns 270 cm i una longitud documentada de 130 cm. Feien una amplada d'uns 50 cm, i estaven construïts de pedra i morter sorrenc, destacant la part sud (UE 167), construïda amb carreus ben escairats. A la banda est, es recolza el dipòsit UE 124, i a l'oest el mur UE 169, mentre que al sud se li adossaria el mur d'època contemporània UE 45. Per relacions estratigràfiques, per tant caldria situar-lo entre el S.XVI-XVII, i anterior a època contemporània.

Per últim, es va documentar un altre mur, l'UE 174, pertanyent a la trama urbana anterior al S.XIX. En aquest cas també portava una orientació N-S, amb una amplada de 60 cm, una longitud documentada de 150 cm, en el que es recolzaria el dipòsit UE 169.

Pel que fa a l'**època baixmedieval (S.XIV-XV)** només han estat documentats en aquesta rasa, dos retalls indeterminats. El primer des de l'est, l'UE.194, només observem el seu límit sud, excavat al terreny geològic (UE 0), entre els murs posteriors UE 120 i UE 196. Sembla que hauria d'estendre's en direcció nord. Només restava conservada en una potència màxima de 40 cm, i el vàrem trobar

reblert per l'estrat UE 195. Era compostat per un sediment de color marró fosc, argilós, amb material ceràmic (ceràmica verd i manganès, ceràmica blava catalana, ceràmica vidriada, etc) que situarien la seva amortització cap al S.XV.

L'altre estructura negativa, l'UE 190, la localitzem uns metres més a l'oest, cap a la meitat de la rasa, i excavada al terreny geològic (UE 0). Aquesta, presentava planta de forma circular, d'un metre aproximadament de diàmetre, de la que només observem una quarta part, la part SE, ja que continua en direcció nord sobrepassant els límits de la rasa 3, però també s'estendria en direcció est, però en aquest cas va ser tallada per la construcció del mur UE 168. Es va trobar conservada en una potència màxima d'uns 14 cm, i estava farcida per l'UE 191, format per una terra marró i argilosa, amb escàs material ceràmic, però que permet proposar una cronologia baixmedieval.

En tota la rasa 3, també hem documentat un estrat d'anivellació del terreny natural, l'UE 173, on no es va poder recuperar material ceràmic, i que probablement cal igualar als nivells semblants d'aterrament d'**època altmedieval**, localitzats en les altres rases del solar (UE 156=286 a la rasa-2/ UE 110=860 a la rasa-5).

7.1.1.4.- Rasa 4

Rasa situada a l'extrem sud del solar, a la zona més propera al C/ de Jaume Giralt, orientada d'est a oest i amb una llargada total de 49 m per una amplada que oscil·lava entre 1,50 i 1,70 m. L'excavació de la rasa va arribar a documentar el terreny geològic (UE 0) que anava augmentant la cota cap a ponent, variant uns 0,60 m. (de 4,30 m snm a l'extrem est a 4,90 m snm a l'extrem oest).

En primer lloc es va enretirar mecànicament l'estrat superficial compost per una capa de sorres i graves (UE 1) que cobria i anivellava l'enderroc (UE 2) format per materials constructius, plàstics i fustes provinents de la demolició dels edificis existents en el solar fins poc abans de l'actual intervenció arqueològica. Per sota

d'aquest nivell van començar a aparèixer un seguit d'estructures d'època moderna i contemporània corresponents a les fonamentacions de les cases enderrocades. El seu traçat i orientació coincideix amb el plànol del parcel·lari que hi havia hagut en aquest indret, tot i que en aquest sector del solar l'arrasament de les fonamentacions era força més elevat. L'aspecte d'aquests murs és molt similar a les construccions d'antics edificis del mateix barri, en ple funcionament fins a final del segle passat, moment en què es duen a terme un seguit de reformes urbanístiques que canvien per complert la fisonomia del districte de Ciutat Vella.

D'època contemporània (S.XIX-X), només s'ha localitzat un mur de fonamentació (UE 647) bastit amb pedres grans i mitjanes lligades amb morter de calç blanc força endurit, localitzat a 5,52 m snm i amb una alçada conservada de 0,30 m. S'endinsa per sota els dos perfils de la rasa, en direcció nord-sud i fonamenta sobre d'un nivell (UE 618) datat del S.XV-XVI, sense que la rasa de fonamentació del mur (UE 667) hagi proporcionat material ceràmic per datar amb precisió el moment en què es va construir. En relació al mur descrit, no es va documentar cap paviment o nivell d'ús, la qual cosa denota l'elevat grau d'arrasament d'aquest punt del solar.

Pel que fa als dipòsits datats d'aquest període se'n van documentar dos (UE 212 i 812) al llarg de tota la rasa. Ambdós, van aparèixer un cop treta la capa superficial i estaven excavats en el terreny natural, tallant part d'un nivell d'època altmedieval i la capa d'argiles d'època tardoromana localitzada just per sobre del torturà. El primer (UE 212), va aparèixer a una cota de 4,98 m snm, aproximadament a la meitat de la rasa i aïllat de qualsevol altre estructura. Era de planta quadrangular amb les parets bastides amb pedres grans i mitjanes, amb algun maó intercalat, tot unit amb morter de calç blanc força endurit. Es conservava en una alçada de 0,85 m, tot i que les parets de migdia s'endinsaven per sota els límits de la rasa impeding de documentar-ne la planta total. En el seu interior s'hi va localitzar un paviment de rajols de 15 x 30 cm de costat, disposat sobre d'una fina capa de morter de calç. El nivell que colgava l'interior d'aquest dipòsit es componia de runa i material constructiu divers barrejat amb materials residuals molt actuals (UE 612).

El segon dipòsit (UE 812), es va localitzar a una cota de 5,58 m snm a l’extrem de llevant de la rasa, en relació a la claveguera UE 815, també, d’època contemporània i a tocar del mur UE 810 datat d’època moderna. Era de planta quadrangular amb les parets bastides amb pedres grans i mitjanes, amb algun maó intercalat, tot unit amb morter de calç blanc força endurit. Es conservava en una alçada d’1,30 m, tot i que les parets del costat nord es perdien per sota el perfil de la rasa impedit de documentar-ne la planta total. En el seu interior s’hi va localitzar un paviment de rajoles de 25 cm de costat, disposat sobre d’una fina capa de morter de calç i un revestiment de morter de calç en les parets. El nivell que amortitzava el dipòsit es componia de runa i material constructiu divers barrejat amb materials residuals molt actuals (UE 814).

Molt a prop, també es va descobrir, a 5,28 m snm, un pou circular (UE 822) bastit amb pedres mitjanes, amb la cara interior plana, lligades amb morter de calç de color blanc. Feia 1,10 m de diàmetre exterior i estava farcit per una capa de runa d’època contemporània que no es va excavar per què quedava fora dels límits establerts i contenia materials molt actuals.

A la banda de ponent del dipòsit UE 812, es va documentar un retall circular, d’1,40 m de diàmetre, corresponent a una fossa sèptica datada del S.XIX-XX. Estava cobert directament pel nivell superficial i tallava part dels paviments UE 832 i 833 d’època moderna, la capa d’argiles UE 834 d’època altmedieval i les argiles ataronjades (UE 807) localitzades just per sobre del terreny natural. Es va abandonar l’excavació interior del retall a una cota de 4,25 m snm, un cop localitzat el terreny natural en les parets de la fossa, ja que estava farcit amb residus orgànics actuals difícils d’extreure a mà.

Un altre element força representatiu d’aquest període són el seguit de clavegueres (UE 208, 209, 815 i 818) associades als edificis del S.XIX-XX que haurien ocupat aquest sector del solar. Estaven bastides en sentit nord-sud, amb dues parets

laterals de pedres i maons units amb morter de calç de color blanc i un paviment interior de rajols rectangulars. Estratigràficament, totes elles estaven amortitzades amb el nivell superficial UE. 2 i recolzaven o bé sobre nivells d’època moderna, o directament en estrats datats d’època altmedieval. El seu estat de conservació era molt dolent, preservant només algun rajol del paviment interior i la primera filada de pedres o maons de les parets.

Per sota de la capa UE 2, van aflorar tres murs (UE 206, 810 i 820) corresponents a les fonamentacions d’edificis anteriors que s’haurien construït al llarg de l’**època moderna (S.XVI-XVIII)** i haurien estat aprofitats a l’hora d’aixecar nous edificis durant el S.XIX. De fet, la cronologia adscrita a aquests murs es basa més en les característiques constructives i la tècnica emprada per fabricar-los, que no pas l’associació directe amb nivells datats d’aquest moment, dels quals en tenim molt pocs vestigis exhumats.

El mur UE 206, es va localitzar a l’extrem de ponent de la rasa 4, a una cota de 6 m snm. Estava bastit, en direcció nord-sud, amb pedres grans i mitjanes molt irregulars lligades amb morter de calç de color ataronjat i de composició sorrenca. Recolzava directament sobre de la capa d’argiles (UE 807) d’època tardoromana i només conservava les dues primeres filades de pedra. A la banda est del mur, per sota de la claveguera UE 208, es va excavar un retall (UE 236) del qual en desconeixem la planta ja que es perdia per sota dels dos perfils de la rasa. Aquest, estava farcit per un nivell (UE 435) d’argila barrejada amb gran quantitat de material constructiu, que va proporcionar material ceràmic datat del S.XVIII. Sembla evident la relació del mur i l’esmentat retall, tot i que, davant les reduïdes dimensions de la rasa i la manca de vestigis associats, es fa actualment molt difícil d’interpretar i definir l’àmbit delimitat pel mur UE 206.

Els murs UE 810 i 820 es van localitzar a l’extrem de llevant de la rasa 4, a una cota de 5,35 i 5,40 m snm respectivament i tots dos estaven bastits, en direcció nord-sud, amb pedres grans i mitjanes molt irregulars lligades amb morter de calç de color

ataronjat de composició sorrenca. El primer, conservava en la cara de ponent un revestiment de morter de calç associat al paviment UE 832, situat a 5,10 m snm i fet amb una fina capa de morter de calç de color blanc, amb un gruix d'uns 3 cm. disposada sobre d'una preparació de sorres i calç esmicolada. Tant el mur com el paviment descrits, haurien funcionat amb el mur UE 808, situat al costat de ponent. Aquest darrer mur, es va bastir en època medieval, tot i que hauria continuat funcionant fins el S.XVIII.

Per sota del paviment de calç UE 832, se'n va documentar un altre (UE 833), a una cota de 5 m snm, d'iguals característiques però força més malmès. Aquest, estava recolzant sobre d'un nivell d'època altmedieval (UE 834) i estava tallat per la rasa de fonamentació del mur UE 810, sense estar en contacte directe amb cap dels dos murs que l'envolten. Ateses les circumstàncies, de moment és molt difícil de datar, tot i que segurament s'hauria bastit al llarg del S.XVI-XVII.

El segon mur (UE 820) es conservava en una alçada de 5,40 m i estava associat al paviment o nivell d'ús UE 806, format per una capa d'argiles compactades, pràcticament estèrils, que recolzen en el mur UE 820 i a sobre de la capa d'argiles UE 807. El fet que durant el S.XIX-XX es construeixi el dipòsit UE 812 i les clavegueres UE 815 i 818, impedeixen actualment de veure la connexió entre el mur UE 820, i el seu corresponent nivell d'ús, i el mur UE 810, situat al costat de ponent.

En l'espai deixat entre la claveguera UE 815 i 818, es va localitzar a una cota de 5,20 m snm, les restes fragmentades d'un paviment (UE 817) de morter de calç disposat directament a sobre de la capa UE 824 datada d'època medieval. Aquest paviment, no es pot associar físicament a cap de les estructures d'època moderna descrites fins ara i queda tallat per les clavegueres d'època contemporània, amb la qual cosa, de moment no en podem concretar la cronologia. No obstant això, presenta una cota similar a la del paviment de calç UE 832 i, per aquest motiu, creiem que podria haver funcionat amb el mur UE 810 i 820, durant algun moment indeterminat dels S.XVI-XVIII.

Per últim, es va descobrir un retall (UE 210) de planta allargada i irregular, situat a la banda de ponent del dipòsit UE 212, que s’endinsava per sota dels dos perfils de la rasa. Estava cobert per la capa superficial i tallava el nivell d’argiles altmedieval (UE 239) i part de la capa d’argiles UE 807 d’època tardoromana. El farciment interior (UE 211) va proporcionar fragments de ceràmica blava catalana i reflex metàl·lic. Ateses les dimensions i la profunditat del retall, podria tractar-se de la rasa de fonamentació d’una estructura d’època moderna, actualment desapareguda.

Directament per sota de la capa superficial UE 2, i en una cota similar a les estructures fins ara descrites, van aparèixer algunes estructures que vam situar cronològicament dins l’**època baixmedieval (S.XIV-XV)**. En concret, es van poder documentar dos àmbits. D’una banda, el format pels murs UE 648 i 646 i, de l’altra, el format pel mateix mur UE 646 i el mur UE 808. Els tres murs estan orientats de nord a sud i presenten unes característiques tècniques molt similars, estan bastits amb pedres grans i mitjanes i algun maó en la part superior del mur, tot lligat amb morter de calç sorrenc de color ataronjat. Es conserven en les dues o tres primeres filades que s’assenten directament a sobre de la capa d’argiles marrons (UE 669 i 671) d’època altmedieval. Tots ells, estan associats a un mateix paviment de morter de calç (UE 645) que apareix, a banda i banda del mur UE 646, per sota d’un nivell (UE 618) de poca potència estratigràfica, que va proporcionar material ceràmic dels S.XV-XVI. La preparació d’aquest paviment (UE 660) s’assenta sobre un nivell de sorres (UE 671) que va proporcionar algun fragment molt rodat de ceràmica romana. D’aquest mateix període, es van documentar dues sitges (UE 237 i 835) de planta circular, secció esfèrica i fons còncav. Totes dues s’havien preservat pràcticament senceres i tallaven part de la capa d’argiles marrons altmedieval, la capa d’argiles vermelles tardoromana i part del terreny natural. La primera, estava amortitzada pel farciment UE 238 i tallada en part per la claveguera UE 208 i per un retall indeterminat (UE 236) d’època moderna. Amidava un metre aproximadament tant de diàmetre com de profunditat, assolint una cota de 4,20 m snm. La sitja estava tallada en la capa d’argiles marrons UE 239, datada d’època altmedieval i en el seu interior

es van poder recuperar materials ceràmics del S.XIV-XV. La segona sitja (UE 835), estava coberta per un nivell d'argiles (UE 824) a on s'hi van recuperar alguns materials del S.XIV-XV i s'havia excavat en les argiles altmedievals (UE 826) fins a una cota de 3,28 m snm. Amidava 0,46 m de diàmetre i l'interior estava completament buit.



A continuació, es va localitzar al llarg de tota la rasa, a una cota que oscil·lava entre 4,94 m snm a l'extrem de llevant i 5,50 m snm a l'extrem oposat, un estrat d'anivellació compost d'argiles de color marró fosc (UE 239, 669, 834 i 826), en el qual s'hi va poder recuperar algun fragment de ceràmica d'**època altmedieval**. D'aquest període però, no es va localitzar cap estructura, actualment només tenim testimoni de les capes d'argila esmentades que aplanaven els desnivells que presentava la capa d'argiles vermelles de sota (UE 807) o, en algun punt, les irregularitats del terreny geològic.

La UE 807 és un estrat d'aportació, força irregular i compost d'argiles de color vermellós de deposició natural en les quals hi va aparèixer algun fragment de ceràmica rodada datada en el segle V dC.

Situat a l'extrem nord de la rasa 4 es va descobrir un retall (UE 476) fet al terreny natural datat d'**època del Bronze Inicial**. Possiblement estaria orientat en direcció nord-sud, però que només es va excavar parcialment perquè s'endinsava en el perfil nord de la mateixa rasa. Presenta una planta arrodonida amb les parets més o menys rectes i el fons pla, a una cota de 4,94 m snm. El farciment interior (UE 477), localitzat a 5,20 m snm, estava compost per una sola capa d'argiles de color marró fosc, de textura compacta i amb restes de carbons, malacologia, un fragment de ceràmica a mà informe i sense decoració i indústria lítica. En concret, es va trobar un segment de cercle (mitja lluna) de jaspi corresponent a una dent de falç del Bronze Inicial. Aquest retall, juntament amb la resta de retalls del mateix període descoberts a la rasa 2, podria haver format part d'un conjunt d'estructures d'hàbitat, de moment

poc definides ja que s’han excavat de forma parcial dins el reduït espai interior de les rases.

7.1.1.5.- Rasa 5

La rasa de la que ara ens ocuparem, era la primera en direcció E-W, des del sud, que limitava a l’est amb la rasa 1, i a l’oest per la rasa 4, començant al mig d’aquesta, la rasa 6. Feia una longitud aproximada de 22 m, i entre 170 i 400 cm d’amplada màxima, a la zona de les estructures UE 111-113, on es va haver d’ampliar per delimitar aquestes i el dipòsit que va aparèixer a la seva banda nord (UE 115).

En aquest cas, tornarem a extreure mitjançant màquina retroexcavadora, els nivells superficials: la capa de sauló (UE 1), i la capa de runa de l’anterior enderroc, UE 2.

Observem com la totalitat d’estructures dels edificis del parcel·lari d’**època contemporània (S.XIX-XX)**, recentment enderrocats, es concentren a la zona est de la rasa 5. Vàrem localitzar quatre dipòsits, i les restes d’un complex industrial format per dues estructures circulars (UE 111-113).

El primer dels dipòsits, situat a l’extrem est de la rasa, l’UE 100, era de planta rectangular (120x300 cm), amb una alçada màxima conservada de 120 cm, les parets fetes de maons i morter de calç, de 18 cm de gruix. Sembla estar format per la unió de dos dipòsits més petits, ja que hi trobem una inflexió cap a la meitat que així ho indicaria, a més de que el trobem enrajolat interiorment de dues maneres: la zona més a l’oest presenta rajoles (20x20 cm) en blanc decorades amb motius vegetals i geomètrics en blau, i d’altres només blanques; i l’altra, a l’est presentava rajols de 30 x 15 cm, tant a les parets com al fons. Estava amortitzat per l’UE 104, format per un sediment argilós vermell, amb materials del S.XIX (ceràmica vidriada, etc).



El següent dipòsit, el trobem a l'oest, gairebé tocant l'anterior: l'UE 106. Tenia planta rectangular, de 50 cm d'amplada documentada, ja que continua en direcció N, i una longitud mínima de 230 cm. Les parets feien 24 cm de gruix, i eren fetes de maons i morter de calç. La seqüència estratigràfica (UE 109), d'aquest no va ser exhaurida, ja que restava molt poc espai per poder excavar-lo, i malgrat aquest fet, cal situar-la estratigràficament entre el S.XIX-XX.

Després vàrem localitzar l'UE 115, un altre dipòsit que es va poder excavar totalment, amb unes dimensions de 120x280 cm, i una alçada conservada de 45 cm. Les parets eren construïdes de maons i morter de calç blanc, amb un gruix de 14 cm. Era amortitzat amb l'UE 117, un sediment ple de runa i materials molt moderns.

Finalment, ja a la meitat oest de la rasa 5, trobem la darrera d'aquestes estructures (UE 856). D'aquest, només hem documentat la paret nord, feta de pedra de mida mitjana i morter blanquinós. El possible dipòsit també hauria estat de planta rectangular, amb una longitud de 220 cm, i una amplada desconeguda, amb un gruix de paret d'uns 40 cm.

Per últim, esmentarem les dues estructures circulars (UE 111-113), que podrien formar part d'un complex industrial, junt amb el dipòsit UE 115. El primer, l'UE 113, es tractaria originàriament, d'un possible forn, de planta circular, d'1 m de diàmetre, que després va ser reutilitzat com a dipòsit, ja que trobem la seva boca, situada al sud i de 50 cm d'amplada, tapiada. Tota l'estructura és construïda de maons i morter de calç blanc, i es trobava emmarcada per un mur de pedra, maons i morter, format una estructura quadrangular de 180 x 210 cm. El forn, tenia una fondària de 55 cm, amb una paret de maons i morter de calç de 15 cm de gruix, i un fons pla fet de rajols (30 x 15 cm). L'estrat UE 114, format per un sediment marró clar, barrejat amb runa, amortitzava l'anterior estructura.



L'altre, l'UE 111, estava situada just tocant l'anterior, a la seva banda est. Es tracta d'un petit dipòsit de 110 cm de diàmetre, amb les parets construïdes d'igual forma, amb un gruix d'uns 20 cm, i un fons pla fet mitjançant rajols de 20 x 20 cm, amb una alçada conservada de 50 cm. Estava amortitzat per un nivell (UE 112), molt semblant en composició a l'anterior nivell UE 114, i igualment, sense cap fragment de material arqueològic.

A cotes similars que les estructures abans esmentades, i després d'excavar el nivell superficial, també vàrem documentar una sèrie de parets (UE 165-118 i UE 858-861-869, corresponent a la trama urbanística de la Barcelona d'**època moderna (S.XVI-XVIII)**), així com un dipòsit i una estructura indeterminada.

Primer, trobem el mur UE 105, que es tractaria del mateix mur UE 203 trobat a la rasa 1, amb una longitud total documentada d'uns 6 m, i una amplada de 60 cm, en direcció E-W, que lligaria amb el mur UE 118, en direcció N-S, i les mateixes característiques. Estaven construïts amb pedra irregular de mitjanes i grans dimensions, i morter ataronjat sorrenc, i es conservava en una alçada màxima de 60 cm. El complex industrial (UE 111-113-115) documentat recolzava en aquests murs anteriors.

L'altre grup de murs localitzat (UE 858-861-869), a la zona oest de la rasa 5, conformarien un altre àmbit d'un edifici d'època moderna, sense poder documentar cap nivell d'ús o pavimentació. En aquest nou cas, són murs construïts de pedra irregular, lligada amb morter ataronjat sorrenc, d'entre 60-80 cm d'amplada, que conformarien un àmbit d'uns 260 x 140 cm, i que s'estendria en direcció nord.

Posteriorment, també vàrem documentar una estructura corresponent al mur nord d'un possible dipòsit (UE 850). Aquest mur feia 20 cm de gruix, construït de carreus i morter ataronjat sorrenc, i es conservat en una alçada de 35 cm. El vàrem seguir en

una llargària de 260 cm x 160 cm, sense poder-lo documentar completament, ja que continuaria en direcció N-S.

Per últim, l'estructura negativa indeterminada UE 853, es tracta d'un retall de forma circular, als nivells d'anivellament altmedieval (UE 110-860), farcit per un nivell de pedra i morter de calç (UE 854), que segons la relació estratigràfica amb el dipòsit anterior (UE 850), que estava al damunt, hauria de ser d'entre època moderna i època baixmedieval.

Sembla ser que les estructures més antigues, tant les d'època baixmedieval com les d'època altmedieval, es concentraven a la zona més a l'oest de la rasa 5, molt a prop d'on trobem les restes també medievals de l'excavació dels carrers del Pou de la Figuera i Fonollar.

En aquest cas, d'**època baixmedieval (S.XIV-XV)**, vàrem excavar part d'una estructura circular feta de carreus de pedra i morter ataronjat sorrenc (UE 853), d'1m de diàmetre, probablement corresponent a un pou, amb una alçada documentada d'uns 50 cm, i un gruix de les parets de 20 cm. L'estrat UE 855, format per un sediment gris, sorrenc, el farcia, amb un material ceràmic (ceràmica vidriada, etc), que permet situar-lo cronològicament en època baixmedieval.

L'altra estructura d'aquest període, l'UE 919, seria part d'un mur en direcció N-S, de 65 cm d'amplada, i una longitud mínima de 160 cm, ja que continuen en ambdues direccions. Es trobava en un mal estat de conservació, fet de pedra petita i morter, amb una alçada de 20 cm. Aquest, recolzava en el nivell de terraplenament altmedieval UE 860 (=669 de la rasa-4). Cal esmentar que probablement formava un àmbit d'uns 4 x 3 m, que s'estendria cap a l'oest, junt amb els murs perpendiculars (direcció E-W) localitzats a la rasa 4 (UE 646-648), pavimentat amb l'UE 645, format per una fina capa de morter de calç blanc.

Les restes localitzades d'**època altmedieval**, també eren concentrades a la banda més occidental de la rasa 5. En concret, vàrem documentar una sèrie de tres

estructures negatives, excavades en els nivells de terraplenament (UE 110=860), i el terreny geològic (UE 0).



El primer, l'UE 871, estava situat a la intersecció amb la rasa 6 i tenia planta de forma circular, d'uns 130 cm de diàmetre, amb una potència conservada d'uns 60 cm. El trobàrem farcit pel nivell UE 873, que era format per un sediment marró fosc-ataronjat, argilós, amb algun fragment de material ceràmic (ceràmica vidriada melada, ceràmica grisa medieval i ceràmica romana residual), que permetria situar la seva amortització cap al S.XIII. La següent (UE 863), de planta circular, però més gran d'uns 3 m de diàmetre, ja que només hem excavat la meitat sud. Presentava una fondària conservada d'uns 70 cm, i estava amortitzada per l'UE 864, amb un sediment format per una terra marró fosca i argilosa, amb un material ceràmic molt semblant a l'anterior retall (UE 871), que permet proposar la mateixa datació.

Finalment, una altra estructura negativa (UE 915), de planta que tendeix a ser circular, amb un diàmetre mínim documentat de 150 cm, que vàrem localitzar farcida per les UE 916 i 927, amb una potència de 70 cm, i uns materials idèntics als anteriors dos casos, i per tant amb la mateixa proposta de cronologia: S.XIII.

Per últim, cal tornar a esmentar els nivells de regularització del terreny, localitzats en aquesta rasa, i que cal igualar als excavats a la resta de rases. En aquest cas, es tracta del nivell UE 110=860, format per una argila vermellosa, amb materials anteriors al S.XIII, fet corroborat estratigràficament, perquè les trobem retallades per les estructures del S.XIII esmentades anteriorment (UE 863, 871 i 915).

7.1.1.6.- Rasa 6

Rasa situada al mig del solar, orientada d'est a oest i amb una llargada total de 35 m per una amplada que oscil·lava entre 1,50 i 1,70 m. L'excavació de la rasa va arribar a documentar el terreny geològic (UE 0) que variava de cota a causa de les irregularitats que presentava, sempre però entre 4,60/ 4,80 i 5 m snm).

En primer lloc es va enretirar mecànicament l'estrat superficial compost per una capa de sorres i graves (UE 1) que cobria i anivellava l'enderroc (UE 2) format per materials constructius, plàstics i fustes provinents de la demolició dels edificis existents en el solar fins poc abans de l'actual intervenció arqueològica. Per sota d'aquest nivell van començar a aparèixer un seguit d'estructures d'època moderna i contemporània corresponents, la gran majoria, a dipòsits i pous. En aquest sector del solar no s'hi van documentar gaires fonamentacions de murs corresponents a parets mitgeres i segons el plànol del parcel·lari que hi havia hagut en aquest indret, estaríem davant d'una zona de patis interiors.

D'època contemporània (S.XIX-XX), només es va localitzar un pou circular (UE 225) bastit amb pedres amb la cara interior plana i un revestiment de calç aïllant, lligades amb morter de calç blanc. La meitat nord de l'estructura s'endinsava en el perfil de la rasa i el farciment interior (UE 226) es componia de runa amb materials d'època moderna i contemporània i no es va acabar d'excavar perquè la profunditat que assoliria podia resultar perillosa.

El següent període cronològic, l'**època moderna (S.XVI-XVIII)**, queda representat per una sèrie de murs de fonamentació datats en base a les característiques constructives i la tècnica emprada per fabricar-los, ja que tenim testimoni de molt pocs vestigis d'aquest moment associats directament amb les estructures en qüestió. Es van poder identificar, doncs, per sota el nivell superficial UE 2, un seguit de fonamentacions (UE 216, 218, 224, 228, 838 i 880), bastides amb pedres grans i

mitjanes molt irregulars lligades amb morter de calç de color ataronjat i de composició sorrenca. La majoria d'aquestes estructures estaven força arrasades, només se'n conservaven dues o tres filades de pedres recolzant directament a sobre les argiles naturals i cap d'ells estava associat a algun paviment o nivell d'ús del mateix període. Tot això, afegit a les reduïdes dimensions de la rasa, fa molt difícil de definir àmbits concrets delimitats per aquests murs. De moment, només podem afirmar que es tractaria de murs de fonamentació corresponents a edificis construïts en època moderna i en continuo funcionament fins el S.XX.

Pel que fa als dipòsits datats del S.XVIII se'n van documentar dos (UE 839 i 841). Ambdós van aparèixer força arrasats, a banda i banda del mur UE. 838 del mateix període, a una cota de 5,60-5,34 m snm respectivament. Eren de planta quadrangular, amb les parets bastides amb pedres grans i mitjanes, amb algun maó intercalat, tot unit amb morter de calç blanc força endurit i s'endinsaven per sota el límit nord de la rasa impedit de documentar-ne la planta total. El dipòsit UE 839, només conservava part de la paret del costat de ponent que hauria estat reaprofitada a l'hora de bastir, durant el S.XIX-XX, el dipòsit de maons UE 115 que s'estén fins a la rasa 5. L'altre dipòsit (UE 841) presentava en el seu interior un paviment de rajols de 15 x 30 cm de costat, disposat sobre d'una fina capa de morter de calç. El nivell (UE 843) que colgava l'interior d'aquest dipòsit es componia de runa i material constructiu divers i no va proporcionar cap fragment ceràmic per poder-ne datar l'amortització. Recolzava directament en la capa d'argiles d'època tardoromana localitzada just per sobre del terreny natural.

A continuació, també, per sota de la capa superficial va aparèixer un forn (UE 847) amortitzat al S.XVI. Era de planta quadrada i les parets s'havien bastit amb pedres grans i mitjanes lligades amb morter de calç sorrenc de color ataronjat, assentades en el terreny geològic. Conservava una alçada d'1 m aproximadament i en la banda nord s'hi va documentar una volta feta amb maons que s'endinsava en el perfil nord de la rasa. A l'interior s'hi van excavar dos farciments (UE 846 i 844), el primer es componia de runa i material constructiu divers i amortitzava la pràctica totalitat del

forn, proporcionant material ceràmic del S.XVIII o inici del S.XIX. El segon farciment, era una prima capa de cendres corresponent al darrer moment d'ús del forn i va proporcionar molt poc material ceràmic del S.XV-XVI.

A més, es van descobrir al llarg de tota la rasa un seguit de dipòsits quadrangulars (UE 213, 219 i 828) amortitzats a partir del S.XV-XVI. En primer lloc, va aparèixer de forma aïllada al mig de la rasa el dipòsit UE 213. S'havia bastit amb pedres mitjanes, amb algun maó intercalat, tot lligat amb morter de calç blanquinós i assentades al terreny geològic. Conservava una alçada de 0,65 m i s'endinsava en el perfil nord de la rasa, sense poder-se documentar tota la planta. El paviment interior estava format pel mateix terreny natural retallat i aplanat, en una cota de 4,35 m snm.

El segon dipòsit (UE 219) es va localitzar al costat de ponent de l'anterior estructura, a una cota de 5,41 m snm i se'n conservava una alçada total de 2 m. Estava bastit amb les parets de pedra ben escairada i la cara interior plana, lligades amb morter de calç blanquinós i recolzava també, directament sobre el terreny geològic rebaixat, que funcionava com a fons interior. El farciment que amortitzava l'estructura va proporcionar fragments de ceràmica blava i de reflex metàl·lic valencià.

Per últim, va aparèixer força arrasat i situat al costat de llevant del forn UE 847, les restes del dipòsit UE 828. Presentava la mateixa tècnica constructiva que els dipòsits anteriorment descrits i només conservava la primera filada de pedres, assentades en part a sobre de les argiles vermelles UE 807 i del farciment UE 882, a una cota de 5,06 m snm. El farciment interior el formaven dos estrats diferenciats, el primer (UE 827) era una capa d'argila marró barrejada amb pedres que va proporcionar restes de ceràmica del S.XVI. I, el segon (UE 829) es componia d'una capa de llims barrejats amb cendres de color gris, de molt poca potència estratigràfica, en els quals es va poder recuperar algun fragment de ceràmica datada del S.XV-XVI.

Finalment, es van descobrir un seguit de retalls practicats en el terreny geològic i amortitzats en períodes diferents, tots ells els situem en l'**època baixmedieval**:

En primer lloc, es va excavar el retall UE 590, a una cota de 5,05 m snm, de planta molt irregular i tallat en part per la rasa de fonamentació (UE 214) per fer el dipòsit UE 213. L'estrat que l'amortitzava (UE 591) tenia una potència de 0,15 m i va proporcionar materials ceràmics del S.XV-XVI. La seva funcionalitat és del tot dubtosa.

Per sota del dipòsit UE 828, i en part retallat per aquest, es va descobrir el retall UE 883, que s'endinsava en el perfil nord de la rasa i estava tallat en part pel retall UE 831. Presentava una planta ovalada, d'1,80 m de diàmetre, amb les parets rectes i el fons pla i estava tallat en les argiles vermelles UE 807 fins arribar a una cota de 4,52 m snm. A l'interior s'hi van excavar dos tipus farciments diferents (UE 882 i 884), en els quals s'hi va recuperar el mateix tipus de ceràmica datada del S.XIII.

El retall UE 831 esmentat anteriorment, tallava en part el farciment UE 882 i la capa d'argiles vermelles UE 807. Presentava una planta també ovalada, d'1,50 m de diàmetre, que s'endinsava en el perfil nord de la rasa. El fons, a una cota de 4,76 m snm, era pla i l'interior estava farcit per una capa d'argila i sorres (UE 830) amb materials del S.XV-XVI.

Per últim, es va documentar el retall UE 223. Aquest estava tallat en part per la rasa de fonamentació del dipòsit UE 219 i s'endinsava en el perfil sud de la rasa. Tallava directament en el terreny geològic i era de planta circular, d'1 m. de diàmetre aproximadament. El fons, a una cota de 4,97 m snm, era pla i l'interior estava farcit per una capa d'argila marró fosc (UE 830) amb materials del S.XIV-XV.

Els darrers tres retalls podrien haver funcionat com a sitges, d'època baixmedieval, amortitzades, però, en períodes diferents. El testimoni d'aquests retalls ens indicaria l'existència d'una zona d'emmagatzematge de producció agrícola, tot i que amb les

poques dades de què disposem actualment, és difícil definir el tipus d'hàbitat i les activitats que es desenvolupaven en aquest indret.

A l'extrem de ponent de la rasa, per sota del mur de fonamentació UE 228 es van descobrir dos retalls d'**època del Bronze Inicial**. El primer (UE 580), correspon a un retall fet en el terreny natural i excavat fins el moment de forma parcial, ja que superava les dimensions de la rasa. Semblava tenir una orientació nord-sud i presentava una planta més o menys arrodonida. El farciment interior (UE 581), localitzat a 4,66 m snm, estava compost per una sola capa d'argiles de color marró clar i va proporcionar material ceràmic prehistòric, més concretament del període del Bronze Inicial: un fragment informe de ceràmica brunyida i un fragment de vora incisa amb una decoració externa amb incisions de mitja canya amb tres franges horitzontals.

Aquest retall, juntament amb la resta de retalls del mateix període descoberts a la rasa 2, podria haver format part d'un conjunt d'estructures d'hàbitat (fons de cabana), de moment poc definides ja que s'han excavat de forma parcial dins el reduït espai interior de les rases.

El següent retall (UE 891) es va localitzar a l'extrem nord de la rasa, per sota del retall anterior, i també estava retallat al terreny natural, de forma molt similar a una sitja. És probable que inicialment aquest retall fos una sitja que, un cop inutilitzada, s'aprofités com a fossa funerària. Tot i que també es podria haver concebut pròpiament com una fossa funerària.



L'estructura funerària és complexa ja que constava de dos parts diferenciades. Una primera fossa de planta circular i parets rectes i una cripta lateral que estaria situada a la banda nord del retall, amb un enterrament al seu interior. La fossa inicial estava amortitzada amb dos farciments, un primer (UE 892) fet amb pedres grans i mitjanes (48 calcàries, 2 sorrenques i dos de


granítiques) col·locades possiblement amb l’objectiu de segellar l’estructura funerària. I, el segon, UE 893 que es componia d’argila vermellosa amb alguna pedra de mida petita.

Pel que fa al farciment interior de la cripta (UE 894) era una capa d’argila, de consistència solta i una coloració marró fosc amb taques verdoses. A més, cal assenyalar l’existència d’un possible segellament de l’entrada de la cripta amb tres pedres de mida gran, dos planes irregulars i una allargada, col·locades de forma vertical, creant una diferenciació física entre el primer rebliment de la fossa i el rebliment interior de la cripta. Aquest tancament aconseguix un efecte hermètic de l’interior de la cripta i ens indica la clara intenció de separar l’accés a la tomba o fossa inicial i la cripta o àmbit dedicat estrictament a guardar l’esquelet. A l’interior de la cripta, de moment, només es va descobrir una part del crani, que per les seves dimensions reduïdes podria pertànyer a un nounat. De totes maneres, caldrà esperar a realitzar l’excavació total de l’estructura i fer l’estudi antropològic i d’altres anàlisis, per poder definir amb precisió la cronologia i les característiques d’aquest enterrament. Un cop acabada la nostra intervenció, i en espera de poder excavar en extensió aquest sector del solar, es van protegir i cobrir de nou totes les restes descobertes.

7.1.2.- CARRER CONTINUACIÓ C/POU DE LA FIGUERA I AV. CAMBÓ

L’excavació del carrer responia a l’objectiu principal de descobrir les restes conservades en el subsòl i documentar-les per tal de valorar la seva rellevància històrica i determinar l’afectació de les obres de la instal·lació d’RSU, procurant el mínim impacte sobre d’aquestes amb la finalitat de protegir-les.

En primer lloc, cal dir que aquest apartat s’ha estructurat en base a les rases, cates, ramals i ampliacions successives que es van anar fent en funció dels requeriments de l’obra per a instal·lar el tub i les bústies necessàries de recollida pneumàtica d’escombraries (RSU). Així



doncs, diferenciem l'explicació dels resultats de l'excavació segons les rases efectuades.

D'una banda, la rasa 7, situada en la meitat nord-oest del carrer, a tocar amb el carrer Jaume Giralt i destinada a col·locar un dipòsit pel sistema de recollida de brossa (RSU). I, d'altra banda, la rasa 8, situada al llarg de tot el carrer, des del carrer Jaume Giralt fins al carrer Fonollar i feta per posar el tub de RSU. La rasa 7 presentava unes dimensions més reduïdes (uns 13 m de longitud, i una amplada màxima de 2 m a l'extrem est), ja que enllaçava amb l'altra rasa. En canvi, la rasa 8, és molt més llarga (45 m) des del carrer Jaume Giralt fins el carrer Fonollar (a l'inici de l'excavació de la Porta Cambó (137/02), i amb molta més amplada (d'entre 4 i 10 m). A part, quedava una zona de planta triangular situada entremig de les rases 7 i 8, de 9'50 x 3 m, que pel bon funcionament de l'excavació, finalment es va poder excavar.

En una posterior fase, es va decidir ampliar l'excavació en direcció sud, abrasant gairebé la totalitat de l'amplada del carrer del Pou de la Figuera (ampliació rasa 8), malgrat que en aquest cas, només es van excavar mecànicament els nivells superficials, i es van delimitar i netejar les estructures descobertes.

Els treballs realitzats van consistir en l'extracció mecànica, mitjançant una retroexcavadora, de l'asfalt del carrer (a 5,85 m snm) i del nivell superficial situat per sota, producte de l'enderroc dels edificis existents fins fa pocs anys en aquest indret. Un cop alliberats del nivell superficial es va procedir a l'excavació sistemàtica i acurada de la zona, deixant al descobert una sèrie d'estructures de diferents èpoques. Les restes descobertes van aparèixer a pocs centímetres de l'asfalt del carrer i es van excavar fins a exhaurir la seqüència estratigràfica, que va assolir una profunditat màxima de 3,50 m. sobre el nivell del mar.

En el curs de l'excavació va ser necessari desmuntar algunes de les estructures que impediien entendre i interpretar el conjunt del



jaciment i arribar fins al terreny geològic. Per aquest motiu, es va elaborar un informe adreçat al Servei d’Arqueologia de la Generalitat de Catalunya per tal de demanar el desmuntatge d’algunes de les estructures descobertes, així com també, el cobriment de la resta d’estructures un cop finalitzada l’excavació arqueològica.²

A continuació, passem a exposar els resultats obtinguts en cadascuna de les rases:

7.1.2.1.- Rasa 7

L’excavació al carrer, començà amb l’extracció de l’asfalt corresponent al que era la pavimentació del carrer (UE 302) i la seva preparació (UE 301), mitjançant una màquina retroexcavadora, així com el nivell superficial posterior, UE 300.

A sota dels nivells superficials (UE 300) de la rasa 7 i del triangle que restava fins a la rasa 8, començarem a trobar estructures corresponents al tram urbà d’aquest sector de Ciutat Vella, entorn de Santa Caterina, construït entorn mitjans del S.XIX, i en ple funcionament fins a finals del s.XX

Per començar, cal fer referència a una sèrie de parets, envans, etc, que formarien part dels edificis recentment enderrocats d’**època contemporània (S.XIX-XX)**, que ocupaven aquest carrer, que no existia prèviament.

Des del mur UE 322, en direcció nord, vàrem localitzar el mur UE 303, que podria haver funcionat amb aquest. Només hem trobat restes d’algun paviment i sobretot abundants estructures de la xarxa domèstica d’evacuació d’aigües residuals (clavegueres, fosses sèptiques /dipòsits i algun pou).

² Informe de desmuntatge de les estructures afectades pel traçat de l’RSU en el carrer Pou de la Figuera. Abril de 2003.

Intervenció arqueològica a la Zona-C del “Projecte d’Infraestructures Troncals des del carrer Carders a la central de RSU, en el mercat de Santa Caterina, al districte de Ciutat Vella, de Barcelona”. Informe de colmatació d’estructures. Juny de 2003.

Primerament, documentàrem part d'un paviment (UE 309), fet de rajols de 20x20 cm, i la seva preparació (UE 308), que no poguérem relacionar amb cap paret ni mur, malgrat que podria haver funcionat amb els mur UE. 322 (al sud) i el mur UE 303 (al nord). El mur UE 303-500-502, d'època medieval, és reutilitzat fins època contemporània, com observem en aquest cas, al igual que el mur UE 322, situat en paral·lel, que aprofita com a fonamentació un mur també anterior (UE 375 /762/766). Així aquests, haurien de pertànyer a l'edifici amb entrada situada al carrer de Jaume Giralt, núm.23, d'aquest parcel·lari del S.XIX, recentment enderrocat.

Després, cal destacar una part de la xarxa domèstica d'aigua, corresponent a una conducció en direcció E-W (UE 509), construït per un canaló de terrissa d'uns 16 cm de diàmetre, en peces de 40 cm, en una longitud d'uns 6'75 m i una amplada d'uns 22 cm. Aquesta estava construïda encaixada entre el mur UE 322, i l'estructura en paral·lel, UE 511, feta de pedra, rajols i morter de calç, d'una amplada d'uns 25 cm. A sota d'aquesta estructura hidràulica, documentàrem part de la xarxa domèstica d'aigües residuals, que desembocarien en la gran claveguera probablement existent al carrer Jaume Giralt o ben en fosses sèptiques i/o pous morts.

L'eix principal, era format per una conducció en direcció E-W (UE 520), sobre la que recolzava la canalització anterior (UE 509). Aquesta feia una longitud documentada d'uns 8'80, una amplada de 50 cm i una alçada d'uns 22 cm, amb secció quadrada, construïda de pedra i morter de calç, i un gruix de 18 cm, a les parets i un fons i coberta, mitjançant maons i morter de calç.

A continuació, una sèrie de clavegueres de factura molt similar, malgrat que en aquests casos, les parets eren fetes també de maons, i no de pedra, situades en perpendicular (en direcció N-S), a l'anterior, i que desembocarien en aquesta. Primer, l'UE 507, amb una llargària documentada de 160 cm, 50 cm d'amplada i un alçada de 20 cm, i uns centímetres més a l'oest, l'UE 515, de dimensions idèntiques, malgrat que documentada en una longitud d'uns 2 m.

A la zona més al nord-est, i en paral·lel, a la banda nord de mur UE 303, trobarem una altra conducció (UE 304), construïda amb les parets de pedra i el fons i coberta de maons, tot lligat amb morter de calç, amb una longitud documentada d'uns 230 cm, ja que continuava en direcció est (cap al carrer de Jaume Giralt), mentre que cap a l'oest, estava tallada per la fonamentació del nou edifici que hi trobem. Presentava una amplada de 40 cm i una alçada d'uns 15 cm.

Més cap a l'oest, també trobarem l'UE 316, feta de maons, a les parets i al fons, amb morter de calç, que no conservava la coberta i que tenia, com totes les anteriors secció quadrada, amb una longitud mínima de 120 cm. Es dirigia en direcció N, i per tant estava afectada per la construcció de l'edifici existent. Just al damunt, i afectant a aquesta, es construï una altra (UE 319) en direcció E-W, que desguassava en la fossa sèptica/dipòsit UE 350. Aquesta fou documentada en una longitud de 120 cm, un amplada de 25 cm i una alçada conservada d'uns 5 cm, amb unes característiques constructives comunes a les anteriors.

El dipòsit (UE 350), tenia planta quadrangular, i estava situat en sentit E-W (160 x 230 cm), malgrat que no es va poder observar totalment ja que s'estenia en direcció nord, amb una alçada conservada de 160 cm. Les parets eren construïdes de maons i morter de calç, d'uns 15 cm de gruix, i el fons també era enllosat amb rajols i morter. Estava amortitzada per l'UE 352, un nivell format per un sediment de color negre i argilós, amb materials molt moderns (porcellana, ceràmica vidriada, ...).

Per acabar les estructures d'aquesta etapa contemporània a al rasa 7, esmentarem un pou (UE 313) amb la boca de planta quadrada (84 cm de costat), construït amb les parets de maons i morter de calç (d'uns 14 cm de gruix), i una alçada conservada de 120 cm. Observarem, com aquesta boca de maons, inutilitzava una altra boca anterior del mateix pou cilíndric (UE 353), feta de carreus mitjans, fragments de maons i morter, amb un diàmetre aproximat d'uns 75 cm, unes parets de 20 cm i una alçada construïda conservada, de 80 cm. La resta del pou era excavada al terreny geològic, i ambdues estructures eren amortitzades per l'UE 315, una terra sorrenca,

de color marró clar, amb fragments de morter, material constructiu i ceràmic (fragments de rajoles del s.XIX, de ceràmica vidriada, etc).

Al costat est de l'anterior, trobarem una estructura indeterminada (UE 311), formada per dos grans blocs de pedra rectangulars, i carreus, lligats amb morter de calç, que recolzava en un pou anterior a sota (UE 546), probablement amb la funció de segellar-lo. L'observem, en una molt petita part, ja que resta al marge nord de la rasa, malgrat que devia fer aproximadament 1 m de diàmetre. La paret de la boca era construïda amb carreus de pedra ben escairats, amb un gruix d'uns 18 cm, i la resta era excavat al terreny geològic (UE 0). No es va poder excavar el seu farciment. (UE 548).

A continuació, van començar a aflorar part de la trama urbanística d'**època moderna (S.XVI-XVIII)**, que a trets generals, reaprofitaven com a fonamentació, murs i estructures de la fase medieval.



Així, l'edifici localitzat, al igual que els anteriors i els posteriors, en aquesta zona, estaven orientats d'est a oest, amb la façana cap al carrer Jaume Giralt, malgrat que al no arribar ben bé a l'alineació de façana del carrer, no hem pogut documentar les parets de façana. Malgrat això, sí hem localitzat dos murs en direcció E-W, en perpendicular a la línia de façana. El primer, més al nord, es tracta del mur UE 303-500-502, una estructura amb origen en època medieval, que presentava una fase també en aquest moment. El vàrem documentar en una longitud de 420 cm, feia uns 55 cm d'amplada, i era construït de pedra mitjana, i morter ataronjat. En paral·lel, i tancant aquest àmbit d'època moderna, trobarem el mur UE 518. Aquest era construït de pedra mitjana, irregular i morter sorrenc ataronjat, i va ser documentat en una longitud d'uns 6'75 m, i una amplada d'uns 50 cm. Aquest espai era pavimentat amb l'UE 504, format per una capa de morter de cal blanc barrejat amb terra vermellosa.

Tota la zona, a l'oest d'aquest, quedava desfigurada per la construcció posterior en època contemporània dels pous UE 313-153, 546), el dipòsit (UE 350), i les clavegueres (UE 316,319, 507,515,...) i per tant no vàrem poder documentar com tancava a l'oest, l'àmbit descrit. Cal apuntar, que el paviment anterior, era amortitzat per l'UE 307, que era format per una terra sorrenca, vermellosa, amb algun fragment de material, que permet datar-lo cap al S.XVII-XVIII. Aquest espai, presentava una estructura (UE 362) en direcció N-S, que el dividia en dos. Tenia planta quadrangular (80 x 160 cm), s'adossava a la banda sud del mur UE 303-500-502, i en direcció sud, un tram de 40 x 130 cm que recolzava en el mur UE 518. Era construït de pedra i morter ataronjat sorrenc, amb una alçada conservada d'uns 40 cm.

A la banda sud del mur UE 518, i entre aquest i els murs medievals UE 770, 774 i 375, documentàrem molt parcialment, un altre paviment (UE 768) i la seva preparació (UE 769), de semblant factura a l'anterior (UE 504), que podria haver pavimentat un altre àmbit, del que desconeixem les seves dimensions. A la banda est del mur UE 774, localitzàrem les restes d'un altre possible paviment: UE 778, molt desfet, i que també recolzava en el mur UE 518, malgrat que no poguérem documentar, si funcionaria amb el mur en paral·lel al sud, UE 766, ja que era afectat per la conducció contemporània que trobàrem al damunt (UE 520).

També en aquest sector, però en aquest cas funcionant en algun moment amb els murs UE 774 (a l'oest), 762 (al sud) i 518 (al nord), documentàrem una estructura de funció indeterminada (UE 788), de planta quadrangular (45 x 75 cm). La seva tècnica constructiva, consistia en pedra de mida mitjana i morter de calç beix, i segons les relacions estratigràfiques caldria situar-lo també en època moderna.

Pel que fa a l'**època baixmedieval (S.XIII-XIV)**, cal parlar d'una gran edificació situada en l'antic edifici núm. 23 del carrer Jaume Giralt, de la qual només en vàiem una part, ja que la resta s'endinsava en els perfils de la rasa.

Així doncs, vàrem localitzar els murs de tancament, tant a la banda nord (UE 303-500-502), com al sud (UE 766), en direcció est-oest, que acabarien a l'est, al mur de façana alineat al carrer Jaume Giralt, que no hem pogut documentar, al quedar fora dels límits de l'excavació. També cal esmentar el mur UE 359, situat en perpendicular als murs UE 303-500-502, a la seva banda nord. Aquest només va poder localitzar-se en una llargària de 60 cm, i una alçada de 25, i presentava una amplada de 70 cm. Era construït de carreus de pedra i morter ataronjat sorrenc, i pensem que podria haver format un altre àmbit a la zona més al nord, actualment sota el nou edifici. L'altre mur (UE 303-500-502) va ser seguit en una longitud de 420 cm, amb una amplada de 55 cm i una alçada màxima conservada de 80 cm. Aquest va patir diverses reformes, com hem vist, i va ser utilitzat fins el S.XX. Originàriament, era construït de pedra irregular mitjana, i morter de calç beix (UE 502).

L'edifici baixmedieval del que parlem, tancaria al sud mitjançant l'altre gran mur perimetral en paral·lel (UE 375-762-766), del que posteriorment parlarem, i estaria pavimentat amb l'UE 776, format per una fina capa de morter de calç, i terra sorrenca compactada, d'uns 5-6 cm.

L'UE 361, un estrat compost per un sediment de color marró fosc i argilós, amb material ceràmic (fragments de verd i manganès, ceràmica grisa medieval,...), amortitzava el paviment anterior, i tota aquesta edificació, cap al S.XIV-XV.

Alhora, l'UE 505 (un sediment de terra sorrenca vermellova i taques d'argila marró fosc), que esdevenia la preparació del paviment UE 504, del posterior edifici d'època moderna, cobria l'anterior estrat UE 361, amb material ceràmic, com fragments de ceràmica blava de producció valenciana, verd i manganès, i vidrats melats, que indicarien una cronologia del S.XIV-XV.


També caldria parlar d'una sèrie de fragments de murs en direcció N-S, en perpendicular als grans murs perimetrals en direcció E-W, i que per tant

esdevindrien compartimentacions d'aquest gran edifici d'època baixmedieval. Primer l'UE 774, amb una longitud de 160 cm, i una amplada de 50 cm, fet de pedra mitjana, irregular amb morter de calç beix, que s'adossava a la cara nord del mur UE 375-762-766.

Al igual que l'anterior, i situat uns centímetres més a l'oest, trobem un altre fragment de mur en direcció N-S, l'UE 770, a una cota similar i afectat per les estructures contemporànies anteriorment esmentades (pous: UE 313-353, 546; dipòsit: UE 350; clavegueres, etc). En aquest cas, es tracta d'un mur fet de pedra irregular mitjana, però amb un morter ataronjat sorrenc. Presentava una longitud de 90 cm, i una amplada de 50 cm, i s'adossava també amb el mur perimetral sud (UE 375-762-766).

Encara més a l'oest, trobarem un altre mur (UE 373), amb la mateixa orientació (N-S), que possiblement tancaria un dels àmbits d'aquest edifici baixmedieval documentat en aquesta rasa 7. Com en els casos anteriors (UE 770 i 774), no ho podem arribar a veure, per les construccions posteriors (pous, conduccions,...) que hi havia al damunt. Aquest (UE 373), també recolza en el mur perimetral sud, amb una llargària documentada de 140 cm, una amplada de 60 cm i una alçada conservada de 45 cm, amb unes característiques constructives molt similars a l'anterior (UE 770). Per estratigrafia, com en els anteriors casos, podem datar-lo també en època baixmedieval.

Un cop excavades les estructures de la trama urbanística baixmedieval, i en concret el paviment UE 776, vàrem localitzar un seguit de retalls que vam datar d'**època altmedieval**. En primer lloc, va aparèixer un gran retall de forma irregular (UE 396), de 340 x 155 cm, excavat en un nivell d'argiles (UE 399), que regularitzava el terreny geològic en tota aquesta zona (al igual que l'UE 535=539 a la rasa 8). L'estructura negativa estava situada entre els murs perimetrals baixmedievals, anteriorment esmentats, i



era amortitzada per els estrats UE 397 i 398. El primer, compostat per terra marró fosc, solta, contenia material ceràmic (vidrat melat, ceràmica grisa medieval, material romà residual), que indicaria una cronologia que situem cap al S.XIII, al igual que l'UE 398, un sediment sorrenc vermellós, barrejat amb argila marró, amb un material ceràmic molt semblant.

També vàrem documentar una altra fossa de planta circular (UE 772), en aquests cas més petita, d'uns 45 cm de radi (ja que només la documentem parcialment), al quedar afectada per la construcció posterior del mur UE 768, just a sota del fragmentat paviment UE 768, entre el mur perimetral sud i el mur UE 770. Estava excavada en els nivells de terraplenament (UE 399-535-539), i el terreny geològic (UE 0). L'UE 773, un sediment d'una terra gris, solta amb algun fragment de material ceràmic (ceràmica grisa medieval i ceràmica vidriada melada), amortitzaria l'estructura, que per la seva morfologia podria tractar-se d'una sitja, datada cap al S.XIII.

Finalment, esmentar que l'estrat d'anivellació del terreny geològic en aquesta zona UE 399, era format per una argila vermellosa-marró, d'on només es va poder recuperar un únic fragment de ceràmica africana de cuina, però que era el mateix que l'UE 535=539, excavat en d'altres punts de l'excavació, amb materials que el permeten situar a l'època altmedieval, anterior al S.XIII.

7.1.2.2.- Rasa 8

Un cop extret l'asfalt del carrer (UE 302) i la capa de formigó de sota (UE 301), es va exhumar amb l'ajut d'una màquina retroexcavadora el nivell superficial (UE 300) i van començar a aparèixer un seguit d'estructures d'**època contemporània** corresponents a les fonamentacions de la trama urbana del S.XIX, recentment enderrocada, i d'altres estructures domèstiques, com clavegueres, dipòsits, etc.

En primer lloc, cal destacar les restes dels edificis situats en la meitat nord-est de la rasa, en aquest cas, es va poder identificar l'àmbit format pel mur en direcció E-W, UE 322 (situat al damunt del mur medieval UE 375-762-766 /760-337), que tancaria al nord, mentre que no hem localitzat la paret de tancament al sud. El mur UE 322, es va documentar en una llargària de 15'30 m i amb una amplada de 60 cm. Era construït amb pedra irregular, mitjana i morter de calç, i només es conservava la darrera filada (uns 20 cm d'alçada).

Malgrat que no podem establir la relació amb l'anterior mur, trobem un altre àmbit, és a dir, una altra habitació dels baixos d'aquest edifici, format pel mur en direcció N-S, l'UE 342, l'envà UE 346, i la pavimentació de rajols UE 344. El mur UE 342, tenia una longitud de 6'80 m, una amplada de 50 cm i una alçada conservada d'uns 60 cm. Era fet amb maons i morter grisós, mentre que l'envà UE 346, fet també de maons i morter gris, tenia 2'90 m de llargària, 15 cm d'amplada i una alçada conservada d'unes tres filades (12 cm). Aquest espai era pavimentat (UE 344) amb rajols de 20 x 20 cm, i morter de calç, però només conservat a la zona més al sud. Presentava una preparació de morter gris (UE 345), d'uns 3-4 cm.

A continuació, trobem un fragment de mur (UE 332), de factura semblant als anteriors, en direcció N-S, d'uns 70 cm de longitud, uns 35 cm d'amplada i una potència conservada de 18 cm, i per tant no podem arribar a conèixer la resta d'estructures amb les que funcionaria. Al igual passa amb un paviment fragmentat (UE 326) de rajols quadrats (20cm), molt semblant a l'anterior (UE 344), i situat a la mateixa cota, que probablement esdevenia el nivell de circulació d'una altra estança dels baixos de l'edifici del parcel·lari del S.XIX-XX, del núm. 21 del carrer de Jaume Giralt. A sota d'aquest, segellant-lo, vàrem excavar un dipòsit (UE 324), de planta quadrangular (135 x 185 cm), i una potència conservada de 30 cm, que era construït de maons i morter de calç, amb les parets d'uns 15 cm de gruix. A l'interior, a la zona més oest, hem documentat un recipient de ceràmica vidriada verda (UE 382), d'uns 66 cm de diàmetre, enganxat amb morter de calç blanc (UE 385). Tota aquesta

estructura conformaria una simple fossa sèptica, i la peça ceràmica, tindria la funcionalitat de facilitar la neteja d'aquest.

Posteriorment, observem una estructura negativa circular d'uns 90 cm de diàmetre (UE 380), que afectà el dipòsit (UE 324-382), així com els nivells inferiors UE 387 i 531. Estava farcit per un nivell de sorra (UE 381), amb fragments de maons, morter de calç, i algun de ceràmica vidriada. Per relacions estratigràfiques hauria de ser posterior al dipòsit anterior, i probablement del S.XX.

A l'altra banda del mur UE 337, i entre aquest i el mur UE 332, trobem un altre dipòsit d'aquest moment, l'UE 328. Era rectangular, de 90 x 170 cm, i únicament es conservava la seva solera (uns 6 cm). Tipològicament, era molt semblant a l'anterior, ja que presentava un altre estri ceràmic (gibrell), d'uns 50 cm de diàmetre (UE 329), amb el mateix ús. Totes aquestes estructures eren cobertes pel nivell superficial UE 300.

Finalment, i corresponent a la xarxa d'evacuació d'aigües residuals, vàrem localitzar dues clavegueres. L'UE 372, en direcció E-W, feta amb maons i morter de calç, amb les parets de 15 cm de gruix, una longitud documentada de 240 cm, una amplada de 40, i una alçada conservada d'uns 15 cm, és a dir que estava gairebé totalment arrasada. I l'UE 339, amb una tècnica constructiva molt semblant, orientada de nord a sud, en paral·lel al mur UE 342, i amb unes dimensions documentades d'uns 3 m de llargària, uns 30 cm d'amplada i una alçada de només 16 cm. aquesta continuaria en direcció sud, i com vàrem poder documentar posteriorment (amb l'ampliació al sud de la rasa-8), desembocarien en la claveguera que esdevenia l'eix central on convergien les altres en perpendicular: l'UE 733, i que desembocava alhora a la fossa sèptica UE 401.

A la meitat sud-oest de la rasa, les estructures identificades són majoritàriament parets menors (UE 440, 481, 625, 628 i 802), bastides amb pedres i maons lligades amb morter de calç de color blanc i algunes d'elles construïdes només amb maons

(UE 432 i 483). Aquestes, recolzen directament sobre nivells d'època moderna i s'adossen a parets mitgeres construïdes, algunes en època moderna i, d'altres, en època baixmedieval, però que continuen funcionant fins a final del S.XX. El seu traçat i orientació coincideix perfectament amb el plànol del parcel·lari que hi havia hagut en aquest indret i, el seu aspecte, és molt similar a les construccions d'antics edificis del mateix barri, molts dels quals estan en procés de ser enderrocats.

A més, també s'han conservat part dels enrajolats interiors (UE 429, 463, 469, 478, 484, 485 i 570) alguns bastits amb rajols de 15x30 cm de costat i, d'altres, fets amb rajoles de ceràmica de 20 ó 25 cm de costat. Així com nombroses clavegueres i conduccions (UE 423, 437, 442, 479, 558, 588, 629 i 636) construïdes amb les parets de maons i morter de calç, un paviment interior de rajols de 15x30 cm de costat i una coberta de lloses rectangulars. Totes elles, anirien a desembocar a un col·lector general situat al carrer Fonollar o algun pou o fossa sèptica fets d'igual forma (UE 444).



D'aquest període, cal ressaltar la troballa d'un forn de pa fix (UE 408) que conservava la graella i la cambra de combustió, juntament amb alguns dels estris de ferro que el vestien, com per exemple, la placa del constructor. El forn se situava en els baixos d'un edifici que fonamenta en parets d'època moderna (UE 402, 403 i 425) i desemboca en una estança aïllada amb les parets recobertes amb fustes i "porexpan" (UE 414 i 417), amb un enrajolat interior a 4,20 m snm.

En l'edifici annex, s'hi va descobrir un altre soterrani (UE 420) construït aprofitant parets més antigues (UE 415, 464, 436, 592, 598 i 602). A l'interior s'hi van aixecar dos paviments de rajoles successius, el primer (a 4,74 m snm.) estava fet amb rajoles de ceràmica de 25 cm de costat i, el segon (UE 569) era fet amb el mateix tipus de rajoles però amb nombroses reparacions amb rajols de 15x30 cm de costat. En l'angle sud-est de l'estança, hi havia un dipòsit (UE 567) bastit amb pedres amb

la cara interior plana i lligades amb morter de calç, l'interior del qual no es va acabar d'excavar ja que estava farcit de runa barrejada amb materials molt actuals. De fet, tots dos soterranis es van excavar amb màquina ja que estaven colgats de runa d'època contemporània.

Del tram urbanístic d'**època moderna (S.XVI-XVIII)**, a l'extrem nord-est de la rasa 8, cal destacar la pavimentació (UE 335) feta de grans lloses de pedra (20/25 x 30/40 cm), lligades amb morter de calç, i la seva preparació de morter ataronjat sorrenc (UE 336), on es va recuperar un fragment de ceràmica blava catalana del S.XVIII. Ocupava una superfície d'uns 160 x 200 cm, i probablement pavimentaria un espai format per les parets amb origen medieval UE 375-762-766, al nord, i probablement el mur també més antic, localitzat a l'ampliació de la rasa-8, l'UE 735.

Una mica més a l'oest, a una cota similar, vàrem documentar un altre fragment de paviment anterior al S.XVIII: l'UE 357, fet de rajols (de 20 cm de costat) i morter de calç, i la seva preparació, de morter ataronjat sorrenc (UE 358), que desconeixem amb quines parets i murs funcionaria. Malgrat això, estratigràficament seria anterior al dipòsit UE 324, i posterior a l'estrat UE 364, és a dir també cap al S.XVIII.

D'un moment anterior al S.XVIII, vàrem identificar una estructura indeterminada (UE 365), de planta quadrangular (120 x 195 cm), i una alçada d'uns 40 cm, en la que recolzava l'anterior enllosat (UE 335). Estava feta de pedra irregular i morter de calç beix, en direcció E-W, i estaria amortitzada per un nivell de terra marró clar, sorrenca (UE 364), amb material ceràmic del S.XVII-XVIII (ceràmica blava catalana de transició, ceràmica importada de Savona, etc), que alhora inutilitzaria una nova pavimentació (UE 349=379) que funcionaria en aquest immoble del núm.21 del carrer de Jaume Giralt durant l'època moderna. Aquesta pavimentaria la zona entre els murs UE 735 (al sud) i probablement amb el mur situat al nord, UE 375-762-766, malgrat que aquest fet no ha pogut ser corroborat. Era format per una fina capa de morter ataronjat, i alguna taca de morter de calç, amb un gruix d'uns 6 cm.

A la zona més a l'est (UE 349), es documentàrem tres petits forats de pal: UE 370, 371 i 383, d'uns 5-6 cm de diàmetre. Funcionant amb aquesta estructura indeterminada, cap al S.XVII, documentàrem una conducció (UE 367-377) en direcció E-W, d'uns 10'30 m de longitud i uns 40 cm d'amplada, adossada i en paral·lel al mur perimetral UE 375-762-766. Era construïda aprofitant, en part aquest mur al nord, i al sud era feta de pedra, maons i morter sorrenc ataronjat, amb secció quadrada i una alçada d'uns 30 cm, aprofitant com a paret sud, l'estructura UE 365 i després, més a l'oest, l'estructura UE 377, esdevindria la paret sud d'aquella. Estava farcida per l'estrat UE 369, un sediment marró fosc i argilós, amb material ceràmic com ceràmica blava catalana de la ditada i ceràmica vidriada, que indica una amortització cap al S.XVII-XVIII.

En direcció E-W, i desembocant a l'anterior, construïda retallant l'estructura UE 365, es va identificar una petita conducció (UE 523), amb una longitud de 120 cm, una amplada de 16 i una alçada de 12 cm.

A la zona oest de l'UE 365, i probablement relacionada amb aquest, ja que se li recolza, documentàrem l'UE 536, de funció indeterminada, de forma quadrangular (110 x 160 cm). Presentava les parets construïdes de pedra ben escairada a la cara vista, amb morter ataronjat sorrenc, i alhora, s'adossava al mur perimetral UE 375-762-766, al nord.

A tocar del mur UE 760, s'han pogut identificar algunes estructures d'índole industrial-artesanal, com per exemple, un dipòsit de planta quadrangular, amb les parets fetes amb pedres ben escairades en la cara interior (UE 401), amortitzat al segle XIX com a fossa sèptica. L'estructura hauria funcionat originalment com un cup de vi o d'oli. A més, just al costat d'aquest cup es va descobrir un àmbit, pavimentat amb rajoles de 23 cm. de costat (UE 431), disposades a trencajunt i lligades amb morter de calç blanca, a on s'hi havien construït dues cubetes rectangulars (UE 450 i 451) fetes amb les parets de maons i un paviment interior de rajols de 15x30 cm de

costat. Desconeixem la funcionalitat d'aquestes cubetes, però creiem que podrien haver tingut, també, un ús industrial-artesanal.

Pel que fa als retalls, se'n va documentar un (UE 621) de planta circular d'1,10 m de diàmetre amb el fons còncav. Estava força arrasat i en el farciment interior (UE 620) s'hi van poder recuperar fragments ceràmics datats del S.XVI-XVII. Creiem que podria correspondre al fons d'una sitja o al retall per encabir un recipient ceràmic com els esmentats anteriorment.

De la mateixa manera, es van documentar diferents àmbits al llarg de la rasa 8, de caire domèstic, formats per murs bastits amb pedres mitjanes lligades amb morter de calç sorrenc, de color ataronjat, que recolzaven en estructures, fonamentalment murs perimetrals, d'època baixmedieval.

En la meitat sud-oest de la rasa, es va descobrir l'estança delimitada pels murs UE 626 i 552, que funcionaven amb el paviment de terra piconada UE 497/550 i la claveguera (UE 593), bastida amb les parets laterals de pedra i un paviment interior de rajols. Una mica més cap a ponent, van aparèixer els murs UE. 597, 633 i 635, que podrien haver funcionat amb una successió de paviments, el primer (UE 694) de terra piconada i, el segon (UE 696), fet de morter de calç blanc a tocar de la claveguera UE 637, orientada en direcció nord-sud i amortitzada al S.XVI-XVII.

Cal assenyalar que alguns dels murs descoberts (UE 633 i 683) es van fer amb dovelles corresponents a un arc enderrocat, i fins i tot, es va documentar un mur (UE 573) amb tres bombes reutilitzades a l'interior, que molt probablement procedien del setge que va patir la ciutat l'any 1714. Aquest darrer mur, hauria format part d'una estança pavimentada, primer amb la capa de terra piconada (UE 490) i, després, amb un paviment fet amb una fina capa de morter de calç blanc (UE 688).

Per últim, es va descobrir l'estança delimitada pels murs UE 487, 561 i 574, tots ells adossats a una pilastra d'època anterior, corresponent a una casa senyorial del

període baixmedieval. Aquí es van identificar, també, dos paviments successius, ambdós fets a base de morter de calç blanc i una claveguera central, en direcció nord-sud, a l’interior de la qual s’hi va recuperar ceràmica del S.XVII-XVIII.

A continuació, es van localitzar un seguit d’estructures d’**època baix-medieval**, moltes vegades difícils de ser adscrites a una datació concreta i que nosaltres hem dividit principalment en **dues fases: S.XIII-XIV i XIV-XV**.

En primer lloc, assenyalar la troballa de diverses pilastres i parets mestres que podrien pertànyer com a mínim a **dues cases** o casals gòtics datats del S.XIII-XIV.

La primera casa, s’hauria situat a l’extrem est del carrer, i hauria tingut l’accés per l’actual carrer Jaume Giralt.³ Aquí, vàrem poder documentar el basament d’una pilastra (UE 765), dintre del mur perimetral nord (UE 375-762-766). Junt amb el mur de tancament al sud, l’UE 735, formarien un edifici de planta quadrangular, orientat al carrer esmentat a l’est, malgrat que la paret de façana, no l’hem pogut identificar, ja que quedava fora dels límits de l’actual intervenció arqueològica.

Entre els murs perimetrals, trobem dues rostres d’uns 5 m de llargada (UE 525 i 528-538), i un possible mur de compartimentació (UE 540). La planta baixa de l’edifici va estar pavimentada en algun moment d’època baixmedieval per una fina capa de morter de calç (UE 394), a la zona més a l’est, mentre que a la part contrària, no es va poder detectar cap nivell de circulació relacionat amb aquestes parets.

El gran mur perimetral del nord (UE 375-762-766 i UE 760-337) feia uns 16 m de longitud, des del mur UE 403 a l’oest (que delimitava l’espai del forn UE 408), fins el límit de l’excavació a l’est, amb una amplada d’uns 60 cm, i una alçada màxima conservada d’uns 80 cm, presentant una petita banquetta de fonamentació en



³ Fonamentacions localitzades sota l’antic edifici núm. 21 del carrer Jaume Giralt.

alguns punts. Estava construït originàriament amb pedra irregular i morter ataronjat sorrenc, que tendeix a formar filades horitzontals (UE 762), la pilastra UE 765, una altra zona amb carreus i el mateix tipus de morter ataronjat formant filades horitzontals (UE 375), un tram amb filades i pedra més irregular (UE 766), i l'últim tram a l'oest (UE 760-337), fet d'un doble parament i l'interior farcit de terra, pedretes i morter (de quatre filades més la part de fonamentació), on observem dues obertures o forats d'uns 18 x 18 cm, a la darrera filada, just a sobre de la fonamentació.

L'altre mur perimetral, situat al sud, l'UE 735, només es va poder documentar superficialment a la zona de l'ampliació de la rasa 8. Malgrat aquest fet, es va poder seguir en una llargària d'uns 8 m, en paral·lel a l'anterior (E-W), amb una amplada i tècnica constructiva idèntica, i una potència mínima d'uns 40 cm. A la zona més a l'est, el perdem, ja que va ser totalment afectat per la construcció de la claveguera UE 733.



Les estructures UE 525 i UE 528-538, funcionarien com a rostres subterrànies d'aquest edifici baixmedieval. La pilastra quadrada UE 765, de 30 x 55 cm, i una alçada de 50 cm, recolzava en la primera, l'UE 525. Era fet de pedra i abundant morter ataronjat sorrenc, amb un gruix de 55 cm i una longitud aproximada d'uns 4/5 m que esdevindria l'amplada total d'aquest possible edifici senyorial, unint ambdós murs perimetrals al nord i sud.

Més a l'oest, a uns 3 m, trobem l'altre riostra (UE 528-538), trobada fragmentàriament (en una llargària documentada aproximada de 3 m), ja que no observem com lliga amb el mur perimetral al nord (per una sèrie de construccions posteriors: claveguera UE 367-377, etc), i tampoc com s'entrega la mur sud (UE 735). Fa una amplada d'uns 60 cm i estava construïda amb unes característiques molt similars a l'anterior, malgrat que en un estat de conservació molt pèssim, amb

només uns 15 cm d'amplada. En aquest cas, vàrem identificar una petita part de la trinxera de fonamentació (UE 529) que proporcionà algun fragment de material ceràmic (UE 787), com ceràmica grisa medieval.

A la part més a l'est, trobem un mur en perpendicular als murs principals: l'UE 540, amb orientació N-S, documentat discontinuament, en dos trams d'1m aproximadament de longitud, amb una amplada de 60 cm, i una alçada conservada de 25 cm (la darrera filada). Era fet de pedra i morter de calç beix, i probablement compartimentaria aquesta gran casa senyorial medieval.

El paviment d'aquest edifici (UE 394), era amortitzat per la preparació (UE 392) del nivell de circulació d'època moderna (UE 349). Aquest estrat format per terra argilosa de color vermell, contenia fragments de material ceràmic (ceràmica blava de Barcelona, ceràmica verd i manganès, ceràmica blava i de reflex de procedència valenciana,...) que indicaria una cronologia de inutilització de tot aquest edifici medieval, cap al S.XV.

Com hem indicat, a la zona més a l'oest, no poguérem localitzar cap nivell d'ús, malgrat que la seqüència estratigràfica és similar. Sota el paviment UE 349=379, trobem la seva preparació (UE 388), formada per una terra sorrenca, vermella, amb abundant material arqueològic (verd i manganès, ceràmica blava i de reflex valenciana,...) que també indicaria una cronologia del S.XIV-XV. Aquest cobreix un altre estrat, UE 527, format per un sediment marró argilós, barrejat amb taques de morter sorrenc ataronjat, amb un material semblant a l'anterior, també d'època baixmedieval. Aquests dos nivells serien els que amortitzarien les restes de l'edifici documentat.

A l'extrem més a l'oest, tocant el dipòsit modern UE 401, trobarem una estructura indeterminada (UE 780), que vàrem acabar de delimitar, a l'ampliació de la rasa 8, al sud. Era de planta quadrangular (140 x 180 cm), i una alçada conservada de 40 cm, i s'adossava al sud, al mur UE 735. Era formada per morter ataronjat sorrenc, i

alguna pedra petita, desconeixent la seva funcionalitat, i que per relacions estratigràfiques, hauria de ser també d'aquest moment.

La segona casa, s'hauria situat a la banda oposada del carrer i s'hi hauria accedit directament des del carrer Fonollar.⁴ D'aquesta, només se'n va poder documentar la meitat de llevant, ja que la resta de l'edifici es perdia per sota del perfil nord-oest de la rasa. Els límits són, actualment, molt difícils de determinar, però creiem que formarien part d'aquesta casa els murs UE 436, en el costat de llevant i UE 555, a la banda nord, amb un mur de separació al mig (UE 447). Adossades en la cara de ponent d'aquest darrer mur van aparèixer dues pilastres (UE 897 i 900), associades a dues pilastres absents (UE 936 i 937) situades a uns 5 m just al davant, que haurien format un arc creuer, fet amb diverses dovelles que posteriorment es van reaprofitar en alguns dels murs d'època moderna localitzats en aquest sector. Pel que fa a la tècnica constructiva dels murs esmentats, cal dir que eren fets de carreus petits ben escairats assentats, sense banquetta de fonamentació, sobre les argiles (UE 461) localitzades per sobre del terreny geològic.



A l'extrem nord de l'edifici, s'hi va localitzar una estança delimitada pels murs UE 474, 631 i 727 a l'interior de la qual es va descobrir un forn doble (UE 661), d'ús domèstic, bastit amb les parets de pedres mitjanes amb la cara interior plana i cremada, lligades

amb morter de calç sorrenc de color ataronjat. Presentava una planta quadrada amb dos petites cambres de combustió circulars a l'interior i s'hauria amortitzat durant el S.XIV-XV.

D'aquest mateix període (S.XIII-XIV) es va descobrir una estructura de combustió (UE 888) de planta circular i bastida amb les parets, d'uns 0,10 cm. de gruix, d'argila cremada i endurida per l'acció del foc. Estava associada a dos retalls circulars (UE 889 i 924) farcits de tovots i altres deixalles (UE 890 i 923), realitzats en el paviment

⁴ Fonamentacions localitzades sota l'antic edifici núm. 30-32 del carrer Fonollar.

de morter de calç UE 902, i que podrien correspondre a abocadors de rebuig dels materials mal cuits en l'estructura de combustió UE 888.

Els diferents paviments originals de l'edifici (UE 553, 557, 729, 836 i 902) es van localitzar de forma intermitent i força fragmentada, tots ells en una cota que oscil·lava, depenent del sector, entre 4,80 i 4,50 m snm. La majoria estaven fets amb una capa, de poc gruix, de morter de calç blanc disposada sobre d'una anivellació de terra argilosa, menys en el cas del paviment UE 836, que es componia d'una capa d'argiles depurades i compactades que anivellaven el terreny.

A la banda de llevant de la casa fins ara descrita, s'hi van localitzar algunes de les restes del que podria correspondre a una casa annexa del mateix període. En concret, es va descobrir el mur UE 415, en sentit est-oest, arrasat en part pel soterrani UE 420 d'època contemporània i excavat només en un tram de 3 m de llargada ja que s'endinsava en el perfil de la rasa. Aquest, recolzava en el mur UE 555 de l'anterior edifici i estava associat a un paviment de morter de calç (UE 587) localitzat a 4,50 m snm. A més, a la banda nord-est, es va exhumar un dipòsit (UE 607) de planta rectangular, construït durant el S.XIII-XIV i amortitzat al llarg del S.XIV-XV. I, a tocar del mur UE 415, s'hi va descobrir un retall de planta circular (UE 644) que podria haver funcionat com a una sitja.

Aquestes estructures, juntament amb la pilastra UE 938 descoberta, durant els treballs d'ampliació de la rasa 8, en la cara est del mur UE 436 i situada a la mateixa alçada i cota que la pilastra UE 897, evidencien la complexa urbanització del carrer Fonollar durant els S.XIII-XIV.

Al llarg dels S.XIV-XV es van dur a terme algunes reformes a l'interior de la casa. D'una banda, es va construir el mur UE 563, en forma de ala adossada al mur central UE 447, la funcionalitat del qual és força dubtosa. Aquest, va comportar una nova pavimentació de l'estança (UE 589). A més, es van bastir dos murs fets amb tapia (UE 603 i 690), amb un arrebossat de morter de calç en la part vista i associats

a un paviment també, de morter de calç, molt malmès (UE 617). El testimoni d'aquestes estructures no ens aporta gaires dades sobre la redistribució interior de la casa, ja que no s'acaba de definir cap nou àmbit. Es tracta, més aviat, d'estructures força mal conservades i localitzades de forma aïllada, que amortitzen part d'alguns elements originals esmentats anteriorment, tot i que continuen en funcionament els murs perimetrals.

D'època baixmedieval (S.XIV-XV) i situats fora dels límits que formen aquest edifici, es van localitzar un seguit de murs (UE 425, 452, 458, 592, 598 i 602) que vàrem datar igualment del S.XIV-XV. Aquests, però són difícils d'interpretar ja que, o bé s'endinsen en els perfils de la rasa i només s'excaven de forma parcial, o bé, estan arrasats per estructures d'època moderna i contemporània, com per exemple l'àmbit on s'hi ubica el forn UE 408 o l'àmbit del soterrani UE 420.

D'aquest període, es van excavar també, algunes estructures d'ús industrial-artesanal. D'una banda, es van localitzar dos dipòsits (UE 804 i 921) de planta quadrangular, amortitzats durant els S.XV-XVI. Estaven bastits amb les parets fetes de pedres mitjanes lligades amb morter de calç sorrenc de color ataronjat i, el primer, presentava a la part interior una doble paret feta amb maons de 15x30 cm. de costat, que en algun tram conserva una mica d'arrebossat. A més, es van descobrir diversos retalls de planta irregular i de difícil interpretació (UE 460, 672 i 675), amortitzats al llarg del S.XIV-XV.

Finalment, i com en el cas de l'espai excavat de la rasa 7, tornem a trobar una fase d'**època altmedieval**, amb una datació indeterminada, però, anterior al S.XIII-XIV. A l'extrem nord-est de la rasa 8 es van localitzar quatre grans estructures negatives, i un retall més petit, probablement una sitja, tots excavats en els nivells de regularització del terreny (UE 532-535-539, corresponents a l'UE 399 de la rasa-7) i en el terreny natural, format per argiles vermelles quaternàries (UE 0).



La primera situada més a l'est, és l'UE 506. Tenia planta de forma irregular, d'uns 3 m de diàmetre, i una fondària màxima de més d'1 m. Aquesta estava amortitzada pel nivell UE 391, format per sorra, amb algun material fragment de ceràmica (vidrada melada, ...).

La següent, l'UE 533, situada al mig, entre les rostres UE 525- 528-538, faria uns 2'5 x 3 m, de superfície, i una fondària màxima de 1'10 / 1'15 m. La seva part més nord-occidental, estava unida amb la fossa UE 530. L'estrat UE 534, faria l'estructura anterior, també amb un sediment sorrenc, i algun fragment de ceràmica (vidrada melada i grisa medieval). Una altra, situada més al N-W, l'UE 530, tenia unes mides molt semblants a l'anterior, d'uns 3 m de diàmetre, no podent observar el límit nord, que quedaria sota del mur UE 375-762-766-760-337. La potència màxima documentada va ser d'1'10 m. En aquest cas, un altre nivell de sorra (UE 531) l'amortitzava, presentant molt poc material arqueològic (algun fragment de ceràmica vidrada melada, i un de ceràmica grisa medieval). I, la darrera d'aquestes grans estructures, l'UE 779, situada al sud de l'anterior, era de més reduïdes dimensions (uns 2 m de diàmetre), i una fondària màxima d'uns 70 cm. Retallava la part sud de l'anterior. Es va excavar el primer nivell de farciment UE 782, format per un sediment sorrenc verdós, amb alguna pedra i material ceràmic (ceràmica vidriada, ceràmica vidriada verda islàmica i material romà residual). Posteriorment, l'UE 785, un altre nivell de sorra de platja, amb absència de material i finalment, l'UE 786, una argila vermella molt compacta, amb un material molt semblant al primer.

Tot el material esmentat, indicaria una amortització d'aquestes estructures negatives, anterior al tram urbanístic baixmedieval (S.XIII-XIV), i com indiquen abundants fragments de ceràmica vidrada melada i algun fragment de ceràmica islàmica vidriada verda, ens situaria la seva inutilització cap al S.XIII.

Finalment, la darrera de les estructures d'aquesta fase, el retall circular (UE 543), situat a l'extrem est de la rasa, era de petites dimensions, i només vàrem

documentar-lo aproximadament en una quarta part de la seva superfície. L’estrat UE 544, format per una terra argilosa, marró fosca, contenia escàs material ceràmic, entre el que cal destacar algun fragment de ceràmica grisa medieval i algun fragment rodat de ceràmica romana, que situarien la seva amortització durant època altmedieval.

Pel que fa a l’altre extrem de la rasa, a tocar del carrer Fonollar, van aparèixer també dos grans retalls fets al terreny geològic (UE 848 i 932), amortitzats amb escàs material ceràmic d’època indeterminada, però que, estratigràficament, serien més antics que els murs que després conformaran els diversos edificis descrits d’època baixmedieval. A més, cal tenir en compte que tallen en nivells d’època altmedieval com la UE 895. Ambdós, s’han interpretat com a possibles forats d’extracció d’argiles.

Molt a prop, es va localitzar un tercer retall (UE 933) que s’endinsava en el perfil de la rasa i presentava en el seu interior un forat de reduïdes dimensions (UE 934), farcit amb sorres, que podria correspondre al que s’anomena com a “forat de pal”. Aquest darrer retall, formaria part d’una estructura complexa, actualment impossible de determinar ja que només se n’ha excavat una quarta part.

D’època altmedieval, s’han descobert també, alguns retalls de sitja (UE 616 i 678) fets en el terreny natural i amortitzats amb fragments de ceràmica romana molt rodada, ceràmica medieval grollera reduïda i algun fragment de ceràmica islàmica, que daten del S.XIII.



Finalment, només dir que l’estratigrafia del jaciment ha resultat ser força uniforme en tots els sectors. A mode de resum, tenim per sobre del terreny geològic una capa d’argiles de color vermellós-marronós, de mig metre de potència (UE 461, 532, 535 i 539), que anivella les irregularitats del terreny. Aquí es van poder localitzar de forma ocasional alguns sílex tallats i fins i tot, algun fragment ceràmic d’època prehistòrica fet a mà, barrejats

amb algun fragment rodat de ceràmica tardoromana i amb ceràmiques de coccio reduïda, vidriada melada, ceràmica medieval espatulada i ceràmica d'importació islàmica que indiquen una datació dels S.XI-XIII.

A continuació, s'han anat documentat diverses anivellacions del terreny per sobre de les quals s'hi van anar disposant primer, els paviments de morter de calç originals dels palauets o cases senyorials i, a continuació, diverses capes de colmatació datades dels S.XIV-XV. Per sobre, es van exhumar nombrosos nivells d'època moderna que anivellaven de nou les capes inferiors o be, colgaven l'interior de dipòsits d'època anterior. Posteriorment, els estrats es diversifiquen i es comencen a localitzar nivells d'enderroc d'època contemporània. En general, les estructures més recents, estaven cobertes amb un nivell de runa compactada procedent de la demolició dels edificis existents en aquest sector fins a finals del segle XX, moment en què es va obrir la continuació de l'avinguda de Francesc Cambó a tocar amb el carrer Pou de la Figuera.

7.1.2.2.1.- Ampliació Rasa 8

La intervenció en aquest punt ha consistit en l'ampliació de la banda est de la rasa 8, d'aproximadament entre 4 i 10 m més, fins a tocar de la vorera del carrer. L'objectiu principal era documentar superficialment la continuació de determinades estructures localitzades en la rasa 8, sobretot per veure el traçat i els límits dels diferents àmbits identificats fins el moment. Un cop extret l'asfalt del carrer i el nivell superficial (UE 300), amb l'ajut d'una màquina retroexcavadora, van començar a aparèixer un seguit d'estructures d'època contemporània corresponents a les fonamentacions de les cases enderrocades a finals del S.XX.

Les estructures descobertes corresponen majoritàriament a la continuació de les parets mitgeres (UE 720, 724) ja documentades en la rasa 8, a més d'algunes parets menors, bastides amb pedres i maons lligades amb morter de calç de color blanc

(UE 706, 709, 713, 716, 719) i algunes d'elles construïdes només amb maons (UE 703, 710, 712, 714, 715 i 752), que compartimenten els espais interiors de les cases. El seu traçat i orientació coincideix perfectament amb el plànol del parcel·lari que hi havia hagut en aquest indret i, el seu aspecte, és molt similar a les construccions d'antics edificis del mateix barri, molts dels quals estan en procés de ser enderrocats. basaments de pilars (UE 732,738)

A més, també s'han conservat part dels enrajolats interiors alguns bastits amb rajols de 15x30 cm de costat (UE 711) i, d'altres, fets amb rajoles de ceràmica de 24 cm de costat (UE 700, 717, 744 i 754). Així com, nombroses clavegueres i conduccions (UE 707, 718, 722, 731, 745, 747 i 758), construïdes amb les parets de maons i morter de calç blanc, un paviment interior de rajols de 15x30 cm de costat i una coberta de maons rectangulars. Totes elles, anirien a desembocar a un col·lector general situat al carrer Fonollar o al carrer Jaume Giral, i alguna fossa sèptica (UE 705) fets d'igual forma.

Un altre element a destacar, eren els dipòsits (UE 701, 704 i 721) que es van delimitar al costat de les clavegueres ja esmentades. Els farciments que amortitzaven l'interior d'alguns d'aquests dipòsits o clavegueres van proporcionar restes materials molt recents que no es van guardar.

A l'extrem nord-est, es va descobrir d'una banda, el mur UE 735, ja esmentat anteriorment, i un mur que se li adossa a la seva banda nord (UE 740), amb característiques constructives molt similars, però orientat en perpendicular, i que també formaria part de la trama urbana baixmedieval d'aquest sector. I, d'altra banda, la gran fossa UE 779, que també havíem esmentat a la rasa 8 i que s'ha datat d'època alt-medieval.

Finalment, cal fer referència a la troballa de la part superficial d'una pilastra (UE 938) recolzada en el mur UE 436. Aquesta, presentava les mateixes característiques constructives que les pilastres descobertes a l'extrem sud-oest de la rasa 8 i va

aparèixer en una cota també similar, a 5,36 m snm. Estava feta amb pedres grans, amb la cara exterior plana, lligades amb morter de calç sorrenc de color ataronjat i podria formar part d'una tercera casa senyorial d'època baixmedieval, amb accés pel carrer de Fonollar. Però, de moment, desconeixem per complert l'estratigrafia associada a la pilastra, caldrà esperar doncs, a l'excavació en extensió d'aquest tram obert en l'actual intervenció, només, de forma superficial.

7.1.3.- CARRER ARC DE SANT CRISTÒFOL

En un dels angles del carrer Arc de Sant Cristòfol, a uns 50 m de l'extrem sud de la rasa 8, es va dur a terme la rasa 1000, que feia 2,5 m de llarg per 1,60 m d'ampla, assolint una profunditat màxima de 1,70 m. La finalitat era descobrir les possibles restes conservades en el subsòl i documentar-les per tal d'instal·lar una de les bústies de recollida pneumàtica d'escombraries (RSU).

7.1.3.1.- Rasa 1000

Els treballs realitzats van consistir en l'extracció mecànica, mitjançant una retroexcavadora, de l'asfalt del carrer (a 6,48 m snm) i de la capa de formigó situada per sota, amb un gruix d'uns 15 cm (UE 1001). A continuació, un cop apartats els cables d'alta tensió i d'altres serveis, es va localitzar un paviment de ciment (UE 1002) d'època contemporània disposat a sobre d'una capa d'argiles compactades barrejada amb runa (UE 1010) producte de l'enderroc dels edificis existents fins fa pocs anys en aquest indret. Per sota dels nivells descrits, van aparèixer tres estructures (UE 1003, 1005 i 1007) que s'assentaven en la capa d'argiles UE 1009, i que hem situat en època contemporània. Es tracta d'algunes de les fonamentacions i clavegueres del parcel·lari antic (S.XIX-XX) arrasades a l'hora d'edificar noves vivendes en aquest indret.

L'estructura UE 1003 corresponia a la fonamentació d'un mur, bastit amb pedres mitjanes i algun maó, tot lligat amb morter de calç blanc. Es va localitzar per sota de

la capa UE 1010, a una cota de 5,91 m snm i s'havia conservat només la primera filada de pedres. Al costat, a una cota inicial de 5,93 m snm, es va descobrir, també força arrasada, la fonamentació d'una claveguera UE 1003. Per últim, va aparèixer una estructura indeterminada (UE 1007), a 5,65 m snm, feta amb alguna pedra i força morter de calç, que s'endinsava en el perfil de la rasa.


Per sota les estructures esmentades es va excavar la capa d'argiles de color vermellós i força compactes UE 1009, localitzada a partir de 5,62 m snm i que no va proporcionar cap resta de ceràmica. A continuació, va aflorar el terreny geològic (UE 1011), a on s'hi hauria practicat un retall UE 1012, farcit amb una capa d'argiles marró fosc (UE 1013) amb escàs material ceràmic d'època romana molt rodats.

Les restes descobertes van aparèixer a pocs centímetres de l'asfalt del carrer i es van excavar fins a exhaurir la seqüència estratigràfica, que va assolir una profunditat màxima de 3,50 m. sobre el nivell del mar.

7.- Memòria de la intervenció arqueològica de la zona C, del “projecte d’infraestructures troncal des del carrer Carders a la central de RSU, en el mercat de Santa Caterina, al districte de Ciutat Vella, de Barcelona”.

138/02

7.2.- DIBUIXOS DELS MATERIALS



138-02-2-2

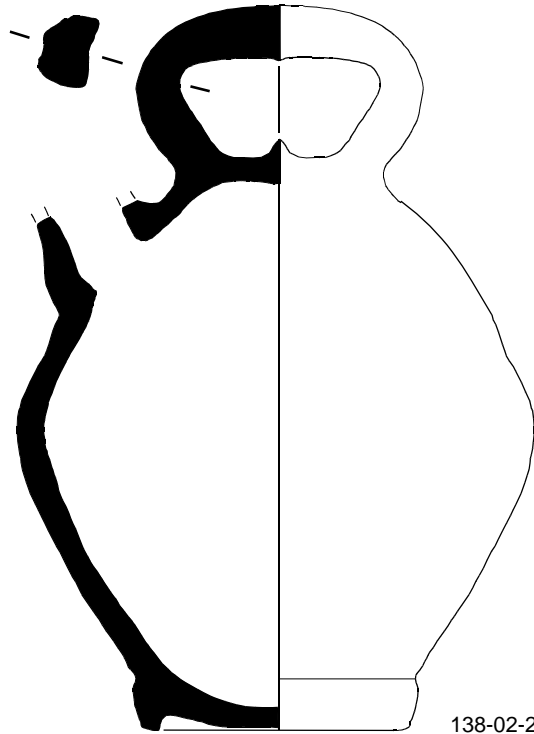


U.T.E.
CODEX - ATICS


INTERVENCIÓ: 138-02

LÀM.

1



138-02-2-1



138-02-49-1

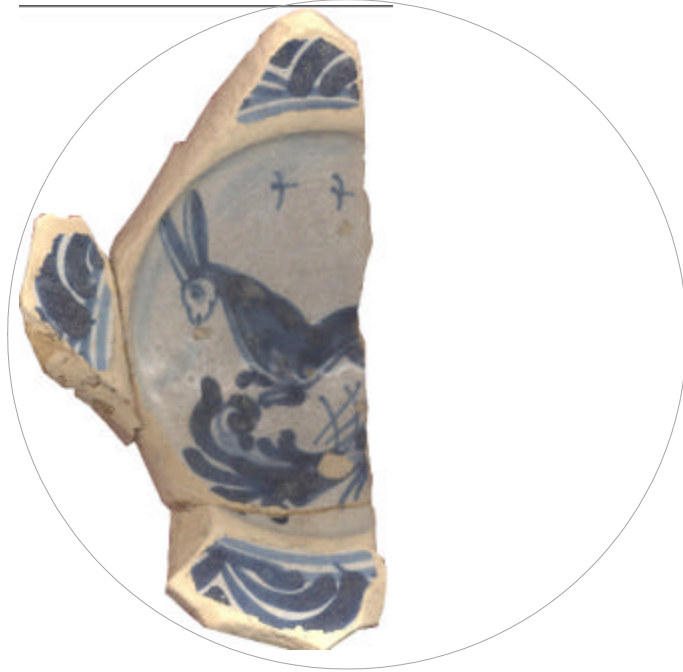


U.T.E.
CODEX - ATICS

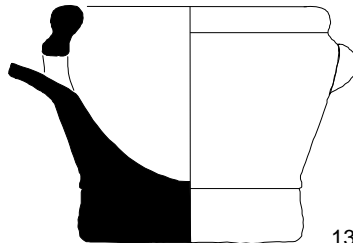
INTERVENCIÓ: 138-02

LÀM.

2



138-02-98-1



138-02-172-1

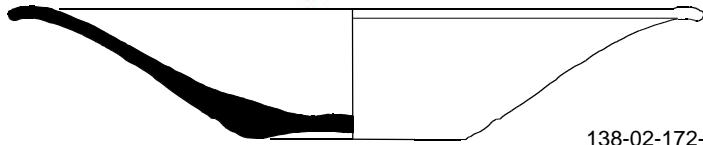
0 10 cm

U.T.E.
CODEX - ATICS


INTERVENCIÓ: 138-02

LÀM.

3



138-02-172-2



138-02-172-3

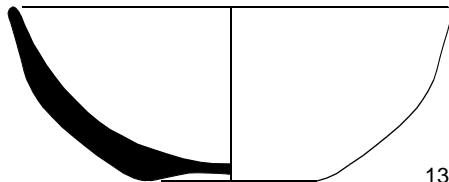


U.T.E.
CODEX - ATICS

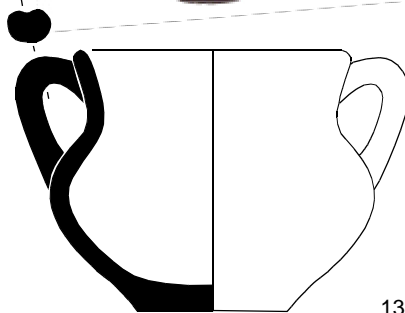
INTERVENCIÓ: 138-02

LÀM.

4

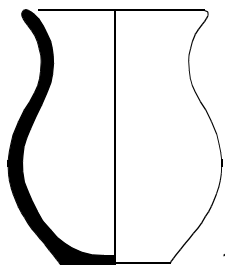


138-02-172-4

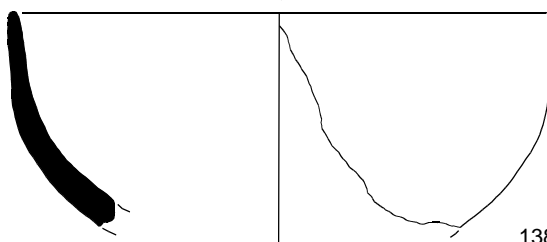


138-02-172-5





138-02-182-1



138-02-222-1

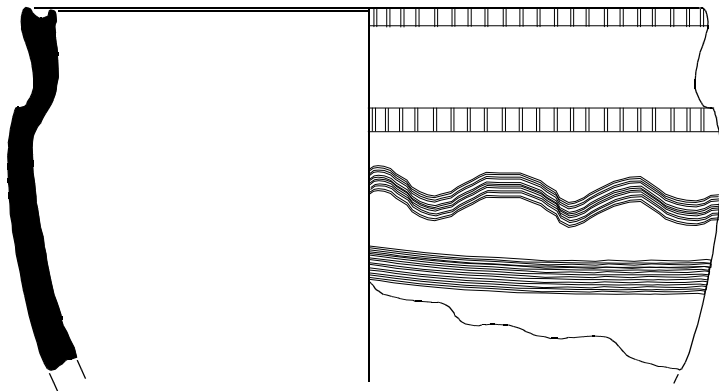


U.T.E.
CODEX - ATICS

INTERVENCIÓ: 138-02

LÀM.

6



138-02-222-2

0 10 cm

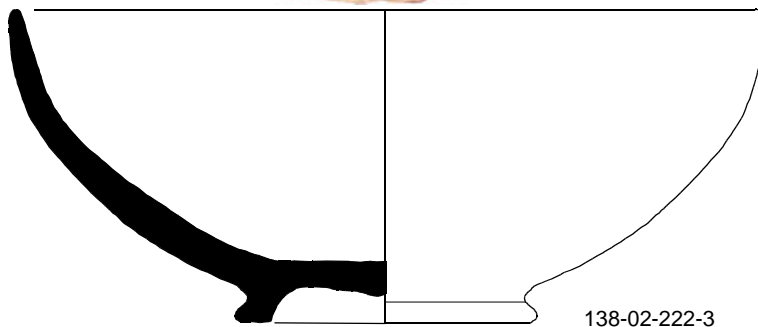
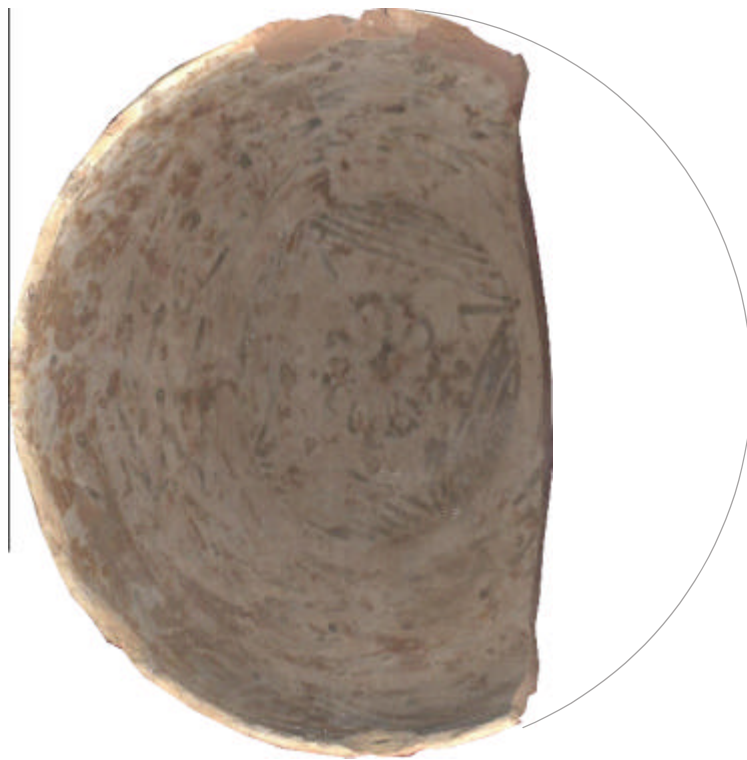
A scale bar consisting of a horizontal line with alternating black and white segments, indicating a length of 10 centimeters.

U.T.E.
CODEX - ATICS

INTERVENCIÓ: 138-02

LÀM.

7



138-02-222-3

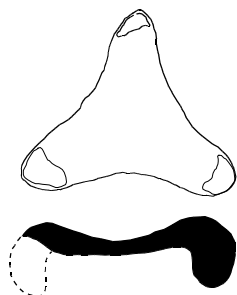
0 10 cm

U.T.E.
CODEX - ATICS

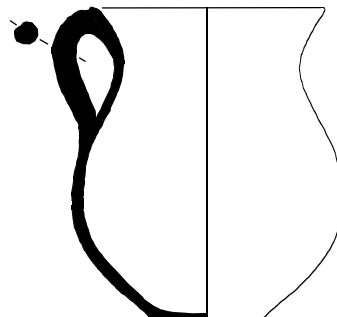
INTERVENCIÓ: 138-02

LÀM.

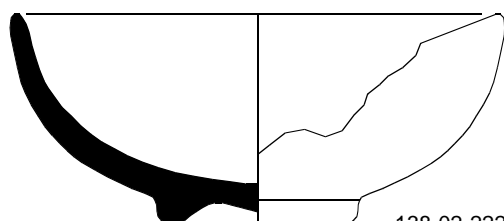
8



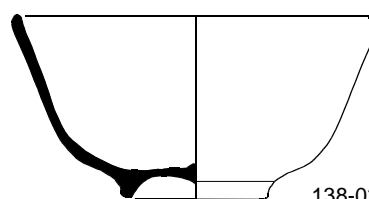
138-02-270-1



138-02-270-2



138-02-222-4



138-02-270-3





138-02-270-4

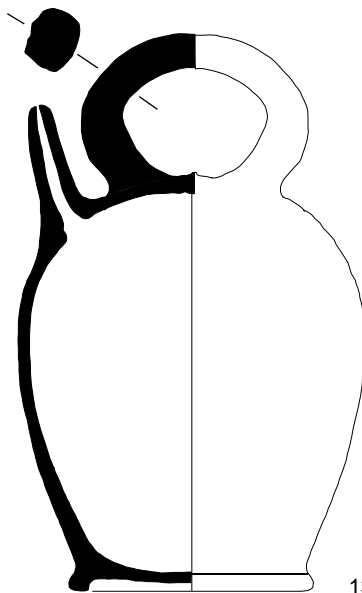


U.T.E.
CODEX - ATICS

INTERVENCIÓ: 138-02

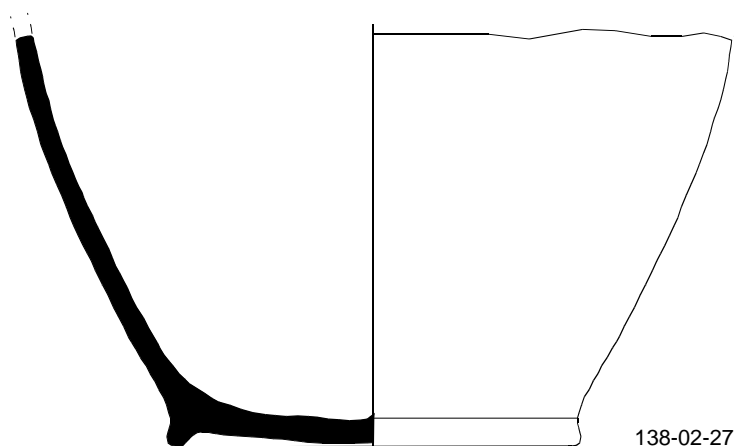
LÀM.

10

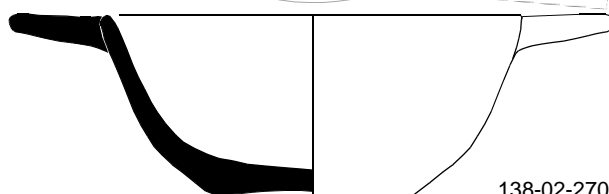
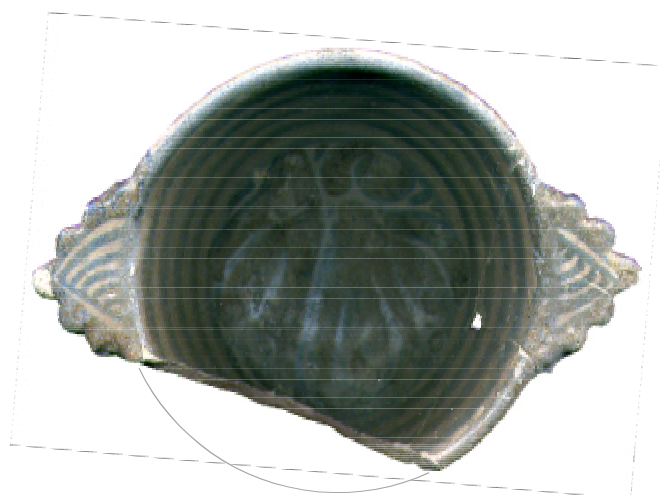


138-02-270-5





138-02-270-6



138-02-270-7




U.T.E.
CODEX - ATICS

INTERVENCIÓ: 138-02

LÀM.

12



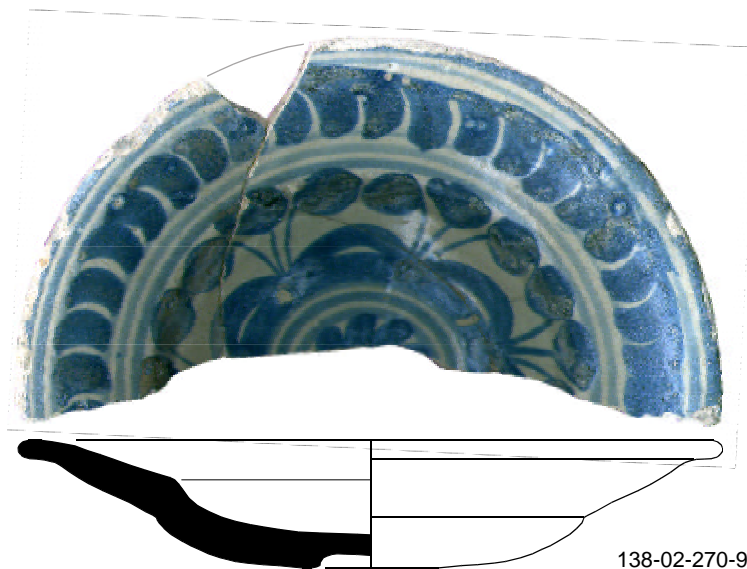
138-02-270-8



U.T.E.
CODEX - ATICS

INTERVENCIÓ: 138-02

LÀM.
13



138-02-270-9




U.T.E.
CODEX - ATICS

INTERVENCIÓ: 138-02

LÀM.

14



138-02-270-10

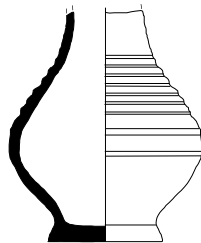


U.T.E.
CODEX - ATICS

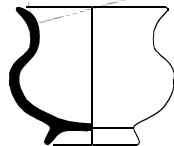

INTERVENCIÓ: 138-02

LÀM.

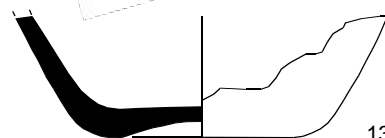
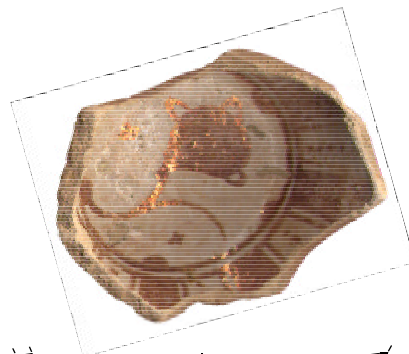
15



138-02-300-1



138-02-270-11



138-02-273-1



INTERVENCIÓ: 138-02

LÀM.

16



138-02-300-2



138-02-300-3





138-02-300-4

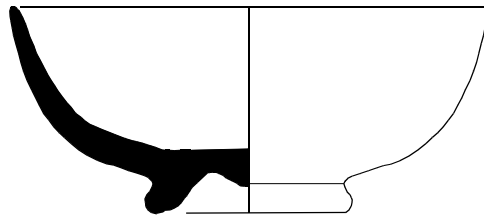


138-02-300-5

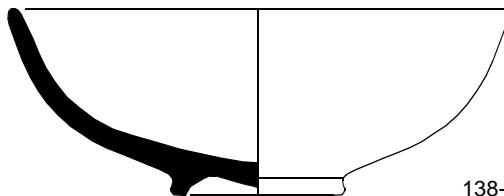


138-02-300-6






138-02-364-1



138-02-388-2





138-02-388-1



U.T.E.
CODEX - ATICS

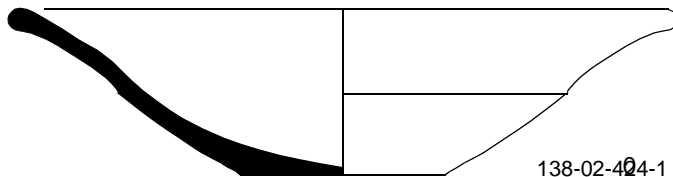
INTERVENCIÓ: 138-02

LÀM.

20



138-02-408-1



138-02-404-1

10 cm



U.T.E.
CODEX - ATICS

INTERVENCIÓ: 138-02

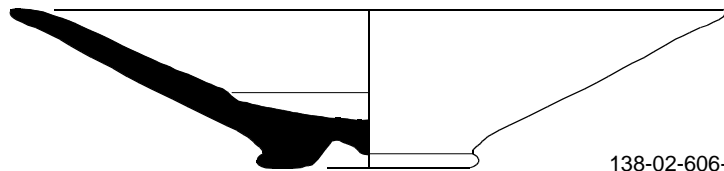

LÀM.

21



138-02-435-1





138-02-606-1

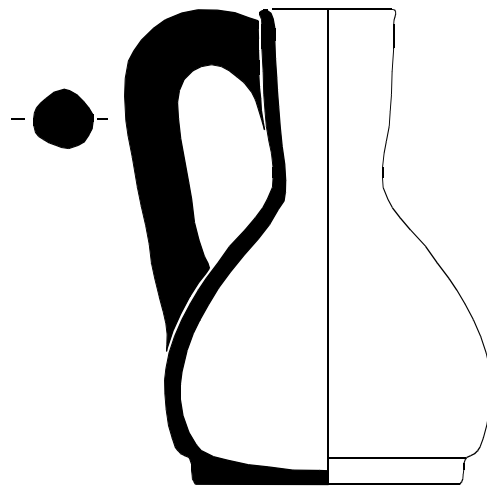


U.T.E.
CODEX - ATICS

INTERVENCIÓ: 138-02

LÀM.

23



138-02-614-1

0 10 cm

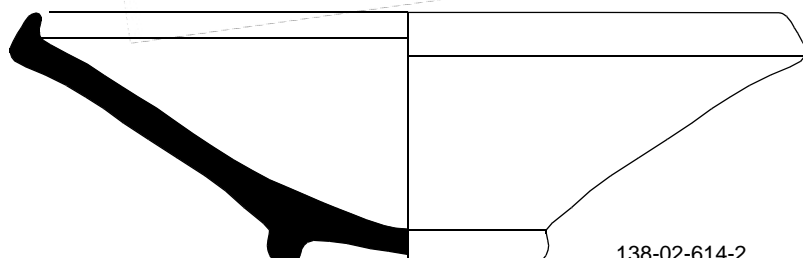

A scale bar consisting of a horizontal line with alternating black and white segments, used to indicate the size of the object.

U.T.E.
CODEX - ATICS

INTERVENCIÓ: 138-02

LÀM.

24



138-02-614-2

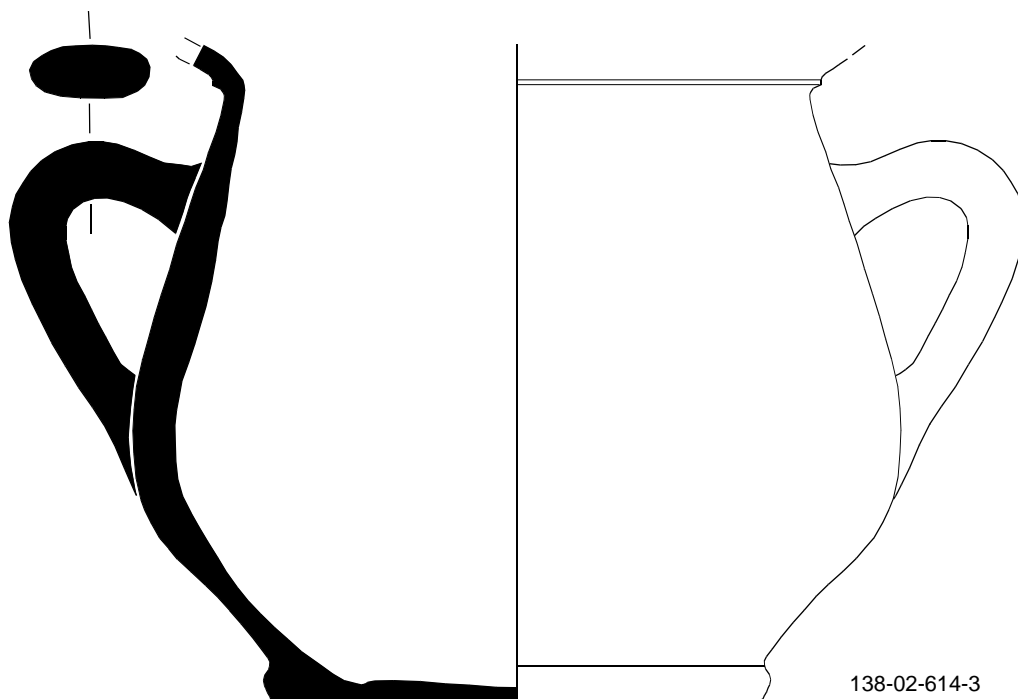


U.T.E.
CODEX - ATICS

INTERVENCIÓ: 138-02

LÀM.

25



138-02-614-3

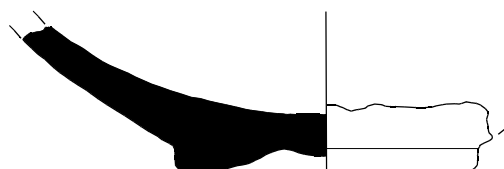


U.T.E.
CODEX - ATICS


INTERVENCIÓ: 138-02

LÀM.

26



138-02-692-1



138-02-773-1

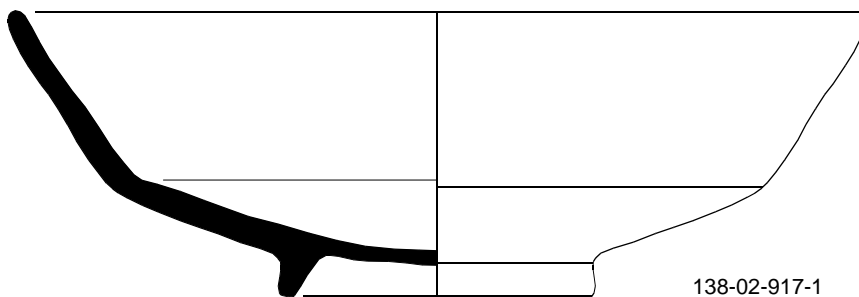



U.T.E.
CODEX - ATICS

INTERVENCIÓ: 138-02

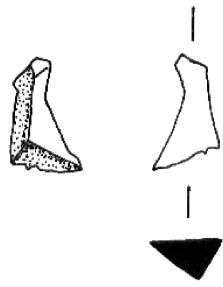
LÀM.
27

138-02-914-1

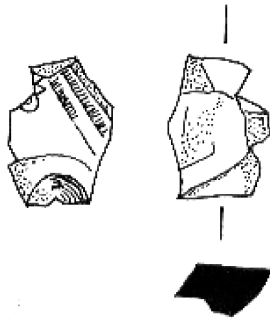


138-02-917-1

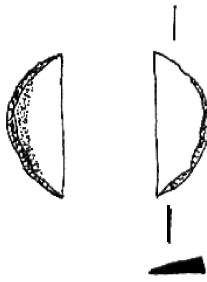




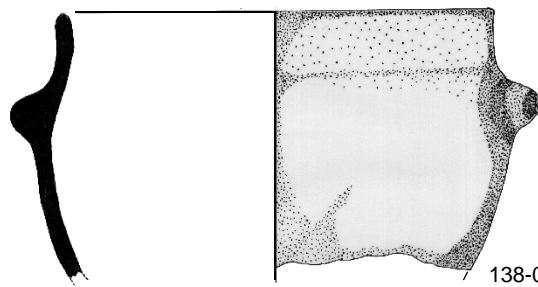
138-02-290-10



138-02-290-27



138-02-447-1



138-02-290-36,37

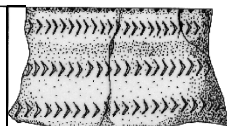




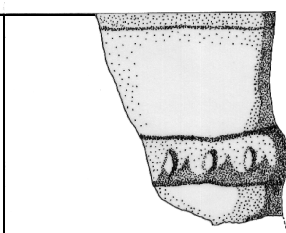
138-02-290-1



138-02-290-3



138-02-581-2



138-02-892-1



LÀMINA 1

1- 138-02-2-2. Perfil sencer de plat vidriat blanc a l’interior i l’exterior, decorat a la part interna amb l’orla de l’arracada i motiu central floral en blau. Pasta acurada oxidada de color beige.

LÀMINA 2

1- 138-02-2-1. Perfil sencer de càntir de ceràmica vidriada marró.

2- 138-02-49-1. Peu d’escudella en verd i manganès català. Decorat a l’interior amb una estrella de vuit puntes en verd inscrita en un doble disc central en morat. Pasta acurada oxidada de color beige.

LÀMINA 3

1- 138-02-98-1. Perfil sencer de plat de ceràmica blava catalana de Poblet, amb decoració en la vora amb la sanefa del tipus "F" amb motiu central d'una llebre sobre elements vegetals.

2- 138-02-172-1. Perfil sencer de petit morter amb decoració vidriada a la part superior de color blau turquesa.

LÀMINA 4

1- 138-02-172-2. Perfil sencer de plat de ceràmica de reflex metàl·lic catalana, decorada amb motiu central de la creu de Malta, i motius geomètrics diversos. Al revers decoració de cercles concèntrics, gairebé perduts.

2- 138-02-172-3. Perfil sencer d’escudella de producció valenciana, amb la decoració perduda.

LÀMINA 5

1- 138-02-172-4. Perfil sencer d’escudella decorada a l’interior amb bandes reticulars i sanefes d’esperons en reflex metàl·lic. Producció catalana. Pasta acurada oxidada de color beige.

2- 138-02-172-5. Perfil sencer de gerreta vidriada a l’interior i a la meitat superior externa de color blau turquesa. Presenta dues nanses laterals i un fons pla. Pasta acurada oxidada de color beige.

LÀMINA 6

1- 138-02-182-1. Perfil sencer d’un tupí vidriat a l’interior i a l’exterior de color marró. Pasta acurada oxidada de color vermellós.

2- 138-02-222-1. Vora d’escudella de ceràmica blava valenciana. Decoració amb el motiu de l’orla de l’Ave Maria.

LÀMINA 7

1- 138-02-222-2. Perfil sencer de cossi de ceràmica oxidada a torn. Decoració de bandes incises fetes a pinta i incisions verticals en la vora

LÀMINA 8

1- 138-02-222-3. Perfil sencer d’escudella blava valenciana. Decoració a l’interior a la vora indeterminada, amb una sanefa a baix en ziga-zaga i al centre una roseta inscrita en un cercle de 4 segments farcits de línies paral·leles.

LÀMINA 9

1- 138-02-270-1. Perfil sencer d’un tres peus de ceràmica.

2- 138-02-270-2. Perfil sencer d’una gerreta de ceràmica vidriada marró.

3- 138-02-222-4. Perfil sencer d’escudella blava valenciana. Decorada molt malmesa, a l’interior, amb orla de peixos a la vora seguida d’una orla de retícula. Motiu central d’una palma inscrita en un quadrat, dins d’un cercle amb els interespais ratllats. Pasta acurada oxidada de color beige.

4- 138-02-270-3. Perfil sencer d’una escudella de ceràmica blava catalana de Poblet. Decoració amb orla de Poblet i motiu central amb les lletres IHS.

LÀMINA 10

1- 138-02-270-4. Perfil sencer d’un plat de ceràmica blava catalana del tipus de Faixes i cintes. Decoració vegetal amb motiu central paisatgístic: una casa i un arbre.

LÀMINA 11

1- 138-02-270-5. Perfil sencer d’un càntir de ceràmica blava catalana de Transició. Decoració de dues sanefes; una amb arcs dobles en ziga-zaga i l’altre amb volutes. A la part superior diversos ramatges amb la cara d’un querubí.

LÀMINA 12

1- 138-02-270-6. Base d'un càntir de ceràmica vidriada verda.

2- 138-02-270-7. Perfil sencer d'escudella d'orelletes blava catalana. Decorada a l'interior amb bandes concèntriques i disc central amb motiu de palmes obertes. Les orelletes es decoren amb triangles ratllats. Pasta acurada oxidada de color beige.

LÀMINA 13

1- 138-02-270-8. Perfil sencer de plat de ceràmica blava catalana. Decoració interior de l’orla de la corbata i motiu central figurat (personatge masculí amb barret). Pasta acurada oxidada de color beige.

LÀMINA 14

1- 138-02-270-9. Perfil sencer de plat de ceràmica blava catalana. Decoració amb doble orla, de la ditada i de rams de cireres alternats amb arcs simples cap endins, al fons intern hi ha una estrella inscrita dins de tres cercles concèntrics. Pasta acurada oxidada de color beige.

LÀMINA 15

1- 138-02-270-10. Perfil sencer d'un plat de ceràmica de Poblet. Decoració de l'orla "F" de Telese i motiu central d'un castell. Pasta acurada oxidada de color beige.

LÀMINA 16

1- 138-02- 300-1. Perfil sencer de gerreta de ceràmica vidriada verda, possiblement de producció valenciana, amb decoració estriada a l'exterior, on es van trobar varies monedes.

2- 138-02-270-11. Perfil sencer d'una tassa o fireta d'influència de Savona. Decorada a l'exterior amb motius florals en blau, sobre fons en blau *beretino*. Presenta un segell al fons extern amb un escut en blau. Pasta acurada oxidada de color beige.

3- 138-02-273-1. Fons d'una escudella de ceràmica de reflex metàl·lic català. Decoració amb sanefa radial, i motiu central d'una poncella. Pasta acurada oxidada de color beige.

LÀMINA 17

1- 138-02- 300-2. Rajola policroma decorada amb motius geomètrics en blau, groc i blanc. Forma part de la sanefa d'un plafó.

2- 138-02-300-3. Rajola policroma que forma part d'un plafó, decorada amb un vaixell.

LÀMINA 18

1- 138-02-300-4. Rajola policroma amb decoració floral de la margarida en blau, verd i groc.

2- 138-02- 300-5. Rajola policroma que forma part d'un plafó, decorada amb un lleó. Presenta en el revers un 6 pintat.

3- 138-02-300-6. Rajola policroma amb decoració floral de la margarida en blau, verd i groc.

LÀMINA 19

1- 138-02-364-1. Perfil sencer d’escudella de ceràmica de reflex metàl·lic de Manises, decorada amb palmeta central i palmetes estilitzades disposades, radialment.

2- 138-02-388-2. Perfil sencer d’escudella decorada en blau valencià. Decoració interior de cinc grans punts disposats en forma de creu. Pasta acurada oxidada de color beige.

LÀMINA 20

1- 138-02-388-1. Perfil sencer d’un plat verd i manganès català. Orla de dos filets en morat i un de verd al mig a la vora i decoració central d’una estrella de mar, i fulles en els interespais en morat i en verd. Pasta acurada oxidada de color beige.

LÀMINA 21

1- 138-02-408-1. Placa del constructor del forn de pa: [FRANCISCO RIUS Y SEGU / CONSTRUCTOR DE HORNOS / PARA PANADERIA Y PASTERIA / CALLE DEL ESTE Nº 6 / TELEFONO: 20316 / BARCELONA]

2- 138-02-424-1. Perfil sencer d’un plat vidrat marró pintada a l’interior amb fulles de pi en groc. Pasta acurada oxidada de color vermellós.

LÀMINA 22

1- 138-02-435-1. Perfil sencer d’un plat de ceràmica vidriada blanca, decorat amb dos filets concèntrics en color manganès a la vora, i un cercle del mateix color al fons.

LÀMINA 23

1- 138-02-606-1. Perfil sencer d’un plat de ceràmica blava de Barcelona, amb decoració vegetal i cal·ligràfic disc central amb palma oberta i orla d’alàfies gruixudes confrontades i espirals.

LÀMINA 24

1- 138-02-614-1. Perfil sencer d’una gerreta amb vidriat blanc a la meitat superior de l’exterior de la peça. Presenta una nansa lateral. Pasta acurada oxidada de color beige.

LÀMINA 25

1- 138-02-614-2. Perfil sencer de plat tallador en verd i manganès català. Decoració central d'un escut amb mitja lluna i asterisc inscrit. Pasta acurada oxidada de color beige.

LÀMINA 26

1- 138-02-614-3. Peu d’una gerra amb vidriat melat a l’interior. Pasta acurada oxidada de color vermellós.

LÀMINA 27

1- 138-02-692-1. Fons d'un plat de ceràmica blava de Barcelona, amb decoració central d'una roseta tancada.

2- 138-02-773-1. Vora de cassola de ceràmica grollera reduïda medieval, amb nansa.

LÀMINA 28

1- 138-02-914-1. Rajola fragmentada blanca i blava, decorada amb motius vegetals-florals.

2- 138-02-917-1. Perfil sencer de plata o servidora vidriat melat a l’interior. Pasta acurada oxidada de color vermellós.

LÀMINA 29

1- 138-02-290-10. Ascla de jaspi. Pedra tallada no retocada, que presenta el taló pla i el còrtex no curtical.

2- 138-02-290-27. Fragment de nucli de jaspi, sense còrtex. Nucli amb 5 extraccions i 3 retocs simples marginals d’ús.

3- 138-02-447-1. Dent de falç o part tallant d’una falç. Pedra retocada bipunta de dors. Segment de cercle de jaspi (procedència probable de Montjuïc) que presenta un retoc abrupte profund en un 70% de la peça. Fòrmula Laplace: A pd dex.

4- 138-02-290-36,37. Vora d’un vas globular decorat amb un mugró aplicat a la paret externa. Ceràmica feta a mà, de pasta grollera mixta.

LÀMINA 30

1- 138-02-290-1. Fragment informe de ceràmica epicampaniforme. Decorada a l'exterior parcialment amb petites incisions formant línies obliqües. Ceràmica feta a mà, de pasta grollera mixta.

2- 138-02-290-3. Fragment de vora d'un vas del qual en desconeixem el diàmetre. Decorat a la paret externa amb l'aplicació d'un cordó amb digitacions. Ceràmica feta a mà, de pasta grollera mixta.

3- 138-02-581-2. Vora lleugerament exvasada d'un vas decorat a l'exterior i a la part superior de la vora amb incisions de mitja canya formant bandes paral·leles horitzontals. Ceràmica feta a mà, de pasta grollera mixta.

4- 138-02-892-1. Vora d'un vas decorat a l'exterior i a la part superior de la vora amb l'aplicació d'un cordó amb digitacions. Ceràmica feta a mà, de pasta grollera mixta.

BIBLIOGRAFIA MATERIALS CERÀMICS

Abreviatures

ACIGO: Actes del congrés Internacional Gerbert d'Orlhac. Vic, 1999.

IV CAME: Actas del IV Congreso de Arqueología Medieval Española. Sociedades en transición. Alicante, 1993. Alicante, 1994

MAMP, 4: Ceràmica Medieval i Postmedieval. Circuits productius i seqüències culturals. Monografies d'Arqueologia Medieval i Postmedieval, 4, Servei del Patrimoni Arquitectònic, Diputació de Barcelona. Barcelona, 1998.

QCT 9: Ceràmica medieval catalana. El monument, el document. Quaderns Científics i Tècnics, 9. Diputació de Barcelona, Àrea de Cooperació, Servei del Patrimoni Arquitectònic Local. Barcelona.

Repertori

AMIGÓ, J. ET ALII (1986): *El Bullidor, jaciment medieval. Estudi de materials i documentació*. Quaderns d'estudis Sant-Justencs, III. Sant Just Desvern.

AQUILUÉ, J. (1987): "Las ceràmicas africanas de la ciudad romana de Baetulo (Hispania Tarraconensis)". *Bar International Series 337*. Oxford.

BATLLORI, A.; LLUBIÀ, L. (1974): *Ceràmica catalana decorada*. Barcelona.

BELTRÁN DE HEREDIA, J. (1994): "Terminologia i ús dels atuells ceràmics de cuina a la baixa edat mitjana". *Del rebost a la taula*. Barcelona: 46-58.

BELTRÁN DE HEREDIA, J.; REVILLA, E. (1999): "La ceràmica grisa amb decoració impresa a Barcelona", *ACIGO*. Vic: 475-492.

CERDÀ, J.A; TELESE, A. (1994): "Ceràmica de procedència italiana aparecida en Catalunya" *Laietania núm. 9*. Mataró: 293-353.

CAU, M.A.; MACÍAS, J.M.; TUSET, F. 1997: "Algunas consideraciones sobre ceràmicas de cocina de los siglos IV al VIII", *QCT, 9*. Barcelona: 5-36.

COLL, J.M. ET ALII (1991): "Una sitja altom-medieval a Castellar Vell (Castellar del Vallès)". *Plaça Vella (Castellar del Vallès)*, 32: 25-58.

COLL, J.M.; ROIG, J.; MOLINA, J.A. (1997): “Alguns contextos ceràmics d’època tardoromana i visigòtica del Vallès Occidental”. *Actas de les Jornades de Joves medievalistes del Vallès*. Bellaterra: 69-90.

DDAA. (1984): “La rajola catalana”, *Butlletí d’Informació Ceràmica*. Barcelona.

GISBERT, J.A.; BOLUFER, J. (1992): “Maiolica italiana en el registro arqueològic en la ciudad de Denia (Alacant). Catalogo i algunas consideraciones entorno a su contexto material”. *Actas del XXV Convegno Internazionale Della Ceramica: La Maiolica Ligure del cinquecento nascita irradiazione in Europa e nelle Americhe*. Albisola: 7-40.

GONZÀLEZ, E. (1998): *La ceràmica baix-medieval decorada en verd i manganès a Catalunya*. Barcelona.

JORGE ARAGONESES, M. (1982). “Paisaje real y paisajismo ideal en las lozas de Pickman-Cartuja. Sevilla, siglos XIX y XX. Las influencias. Las realizaciones”. *En homenaje a Conchita Fernandez Chicarro*. Madrid.

LÓPEZ MULLOR, A.; CAIXAL, A.; FIERRO, X. (1997): “Cronologia i difusió d’un grup de ceràmiques medievals trobades a les comarques de Barcelona (segles VII-XIV)”. *QCT, 9* Barcelona: 101-142..

LÓPEZ MULLOR, A.; ESTANY, I. (1998): “La ceràmica antiga i la ceràmica medieval de cuina”. *Torre del Baró, Viladecans. Arqueologia*. Monografies, 4. Servei del Patrimoni Arquitectònic Local de la Diputació de Barcelona. Barcelona.

LLORENS, J. (1980): *Les Rajoles catalanes. Segles XIII al XIX*. Barcelona.

MACÍAS, J.M. (1999): “La ceràmica comuna tardo antiga a Tarraco. Anàlisi tipològica i històrica”. *TULCIS MONOGRAFIES TARRACONENSES*. Tarragona.

MARTÍNEZ CAVIRÓ, B. (1982). *La loza dorada*. Madrid.

MONREAL, LL.; BARRACHINA, J. (1983): *El Castell de Llinars del Vallès. Un casal noble a la Catalunya del segle XV*. Barcelona.

PARERA, M. (1998): “Ceràmica medieval decorada i ceràmica moderna”. *Torre del Baró, Viladecans. Arqueologia*. Monografies, 4. Servei del Patrimoni Arquitectònic Local de la Diputació de Barcelona. Barcelona.

PASCUAL, J.; MARTÍ, J. (1986): *La ceràmica verde-manganeso bajomedieval valenciana*. Arqueologia, 5. Ajuntament de València. València.

PY, M. *Et Alii* (1993). *LATTARA. Dictionaire de ceramiqué antiques en Méditerranée nord-occidentale*. Lattes.

RIU I BARRERA, E. (1984): "D'algunes formes de terrissa alt-medieval Barcelonina", *Acta Mediaevalia*, Annex 2. Barcelona: 29-48.

- 1998: "La ceràmica espatulada i les sitres de la Catalunya Vella (c.s. IX-XI), a més d'unes quantes observacions sobre l'arqueologia, la ceràmica i la història", *MAMP*, 4. Barcelona: 21-37.

COLL, J. M.; MOLINA, J. A.; ROIG, J. (1994): "Un nou forn de ceràmica gris a Catalunya: La Vinya d'En Sant (Castellar del Vallès, Vallès Occidental)". *IV CAME*, III: 833-840.

- 1995: "El forn de la Vinya d'en Sant (Castellar del Vallès) i els contextos ceràmics del segle XIII al Vallès". *Arraona*, 17. Sabadell.

-1995: "Estudi de la ceràmica medieval de l'Avinguda de la Catedral (Barcelona), S.X-XIII". *Inèdit*. Barcelona.

- 1997: "La ceràmica d'època carolíngia i comtal al Vallès", *QCT*, 9. Barcelona: 37-62.

ROIG, J.; COLL, J.M. (1999): "Consideracions entorn de la ceràmica de cuina al Vallès: de l'antiguitat tardana a la fi de l'any mil", *ACIGO*. Vic: 457-474.

ROIG, A.; ROIG, J. (2002): "La vila medieval de Sabadell (segles XI-XVI). Dotze anys d'arqueologia a la ciutat". *Quaderns d'arqueologia*, 1. Sabadell.

SOLER, N. (1981): *Ceràmica valenciana del segle XV trobada a la Pia Almonia de Girona*. Girona.

TELESE, A. (1987): Les sèries de Poblet. Addicions", *Butlletí Informatiu de Ceràmica*, 32 i 35. Barcelona.

- 1991: *La vaixela blava catalana de 1570 a 1670. Repertori, catalogació i proposta per a la seva nomenclatura. Investigació bibliogràfica sobre la pisa hispànica*. Barcelona.

VICENT, J. *ET ALII* (1992): *La loza Gòtico-Mudejar en la ciudad de València*. València.

7.3.- ESTRUCTURES DEL BRONZE INICIAL

7.3.1.- Antecedents i seqüència cronocultural

Podem dir que l'estudi inicial dels materials arqueològics que ens han proporcionat aquests quatre fons de cabana, ens indiquen una seqüència cronocultural d'un Bronze Inicial, el que denominaríem segons M. Petit i Maya, com **Grup del Nord-est**. Aquest grup cultural té uns trets comuns a la franja litoral catalana, que tenen com a denominador comú la tipologia d'hàbitat (assentaments en coves i assentaments a l'aire lliure de dimensions considerables) i una unió material que es veuria reflectida amb la presència de ceràmica de tradició Veraza (Neolític Antic), juntament amb una evolució ceràmica que arrencaria dels patrons del període anterior (Calcolític, ceràmica Campaniforme). Aquesta ceràmica s'anomena **Epicampaniforme** i es caracteritza per les decoracions incises, les ceràmiques carenades amb perfils en "S" i les decoracions de guirnaltes i cercles incisos.

Les datacions absolutes d'aquest període a Catalunya són poques, però, prou significatives:

Serra de Clarena (Bages, Barcelona). 1750 a.C. cal. 2100 BP.

Cova del Frare (Matadepera, Vallès Occ.) 1850 a.C. cal. 2250 BP.

Bauma del Serrat del Pont (La Garrotxa). Cal 2285 BP.

Minferri (Juneda). 2050- 1650 cal. ANE.

L'hàbitat en aquest període bàsicament el tenim documentat en dos grups diferenciats: l'hàbitat en cova, és del que en tenim més referències. I l'hàbitat a l'aire lliure, que ve representat per una sèrie de jaciments, com la Bòbila Madurell (St. Quirze del Vallès), les sitges de la UAB (Bellaterra), Sant Pau del Camp (Barcelona), Can Soldevilla. Aquests assentaments els podem considerar com a estables, no esporàdics. I en casos concrets, amb una dispersió d'estructures àmplia de 6 hectàrees (Jaciment de l' Institut de Manlleu).

Els fons de cabana que hem documentat al solar del Pou de la Figuera, possiblement formin part d'un poblat a l'aire lliure del Bronze Inicial. Sobretot, si tenim en compte que la seva situació geogràfica és idònia per la proliferació d'aquests tipus de poblats: llocs lleugerament elevats (petita elevació del terreny natural, amb un domini visual del territori més pròxim), una plana litoral que s'estén fins la mateixa falda de la muntanya de Montjuïc, regada per nombroses rieres⁵, molt apta per al conreu de cereals, com el blat i l'ordí i una proximitat al mar que ens mostraria un aprofitament dels recursos marítims, com per exemple la recol·lecció de mol·luscs

L'agricultura probablement era la base de l'economia en aquest període del Bronze Inicial. Normalment, les espècies conreades més comuns són les denominades com cereals d'hivern, representades en altres jaciments com Minferri (Juneda), per blat nu (*Triticum aestivum*) i l'ordi vestit (*Hordeum vulgare*). En el Pou de la Figuera de moment no tenim estudis de granes que ens puguin donar informació sobre l'agricultura desenvolupada en el jaciment, però tenim una mostra d'utilatge possiblement agrícola que ens pot indicar aquesta pràctica comú en altres jaciments. Es tracta de la peça lítica **N1** del fons **UE. 477** (possible dent de falç).

En segon terme econòmic hi hauria la ramaderia que sabem que era prou important com activitat de subsistència bàsica en aquest període. Les restes de fauna en el jaciment del Pou de la Figuera es redueixen momentàniament a una escàpola de bou (*Bos Taurus*). D'aquest animal s'aprofitava tot, carn, llet, pells, però la seva explotació més important era la força de treball, com animal de tir.

L'aparició d'una fossa funerària ens diu que aquesta zona també es podria considerar a efectes com a necròpolis. El fet de compartir l'espai de la necròpolis amb una possible zona d'hàbitat no seria estrany tenint en compte altres jaciments documentats on s'hi ha documentat aquesta coexistència d'hàbitat i necròpolis. Un

⁵ Molt a prop passava la riera d'en Malla, que discorria per l'actual Via Laietana i girava pel C/Carders en direcció cap el Besòs (RIBA, 1993, p.171-174).

clar exemple n'és el jaciment de Minferri (Juneda) on es van documentar fons de cabana i fosses o sitges funeràries. La sitja (SJ-95) concretament, és un cas idèntic a la fossa **UE. 580** del Pou de la Figuera (sitja o fossa cilíndrica amb cripta lateral i enterrament a l'interior).

Malgrat tot, la relació física de les estructures indica inicialment que la fossa funerària **UE. 891** està tallant el fons de cabana **UE. 580**, circumstància que demostra la posterioritat de l'estructura funerària en vers al fons de cabana. En conseqüència es podrien establir dos moments diferenciats dins el mateix període, que de moment no podem precisar davant la manca d'una visió global del jaciment a l'espera d'una excavació en extensió de tot el solar.

Pel que fa al ritual funerari no presenta una uniformitat total en el període. Les mateixes fosses presenten una variabilitat tipològica notable podent ser simples o bé compostes, amb una o més criptes. Els enterraments del seu interior poden també, ser individuals o bé col·lectius amb dos o més individus, alhora que una mateixa tomba pot acollir diferents enterraments espaiats en el temps. L'aixovar funerari no és homogeni, cosa que fa pensar amb una distribució classista de la societat. Segurament hi havia individus que tenien un major pes dintre del poblat per diferents raons (longevitat de vida o estatus social) i possiblement aquest fet quedava reflectit en el tractament del seu enterrament. Tenim tombes amb enterraments d'animals i bols ceràmics. Tombes amb un sol vas ceràmic acompanyant l'individu i tombes sense cap mena d'aixovar.

Generalment el concepte funerari en el Bronze Inicial és prou divers i depèn de diferents factors, com pot ser el geogràfic. Encara que, actualment, amb les troballes recents de diferents jaciments i necròpolis: Mas d'en Boixos (Vilafranca del Penedès) i Can Roqueta (Sabadell), aquest concepte s'està començant a unificar. Creiem que aquest jaciment del Pou de la Figuera en un futur pròxim pot ajudar a aclarir i uniformar criteris sobre el món funerari, almenys pel que fa a la franja litoral catalana.

7.4.- CONSIDERACIONS FINALS

Un cop acabats els treballs realitzats passem a exposar-ne els resultats. En primer lloc però, cal dir que l’excavació per mitjà de rases, en el cas del solar del Pou de la Figuera fetes amb una màquina retroexcavadora i de mides força reduïdes, no ha permès obtenir una visió ampla del context històric en què es troben les restes i generalment, davant del caràcter aïllat de les troballes, és força complicat de relacionar-les amb altres estructures o estratigrafies de l’entorn immediat.

De la mateixa manera, és necessari fer referència a la morfologia dels vestigis. Per fer-ho cal recordar que, la majoria d’estructures aparegudes durant l’actual intervenció s’endinsaven en els perfils de la rasa i, per tant, en desconeixem el contorn complet i la totalitat dels seus límits, la qual cosa fa difícil de determinar-ne el traçat i les dimensions originals. A més, l’excavació ha posat al descobert una complexa trama urbana formada per murs aixecats en èpoques diferents, molts d’ells en funcionament fins a final del S.XX i, d’altres, mig arrasats per construccions d’època moderna i contemporània.

Amb aquests antecedents és força complicat establir la planta completa de les edificacions més antigues, havent d’interpretar, a vegades de forma poc fiable, el funcionament i la funcionalitat dels diversos àmbits o estances que les conformen. Malgrat tot, els resultats han estat força significatius i han permès establir algunes línies generals sobre l’evolució històrica d’aquest indret, des d’època prehistòrica fins a l’actualitat més recent. A més, l’aixecament topogràfic de les troballes ha permès ampliar el coneixement d’aquest sector del barri de Sant Pere, aportant així noves dades sobre l’entramat urbà de la ciutat en períodes precedents.

S’han identificat un seguit de ruïnes corresponents a diversos períodes les quals han donat testimoni de **sis fases constructives**.

En primer lloc, cal fer referència al desnivell de més d'un metre i mig del terreny natural, que oscil·la entre els 4 m snm, a la rasa 8 excavada al carrer continuació de l'avinguda Francesc Cambó, a tocar amb el carrer Fonollar, i els 5,80 m snm, a la rasa 2, on es localitza part de la necròpolis d'època tardoromana. Aquest desnivell es deu a l'existència d'una mena de turó de formació geològica, amb una zona més elevada situada al nord i una àrea més baixa cap al sud. Per aquest motiu, els vestigis descoberts en el solar del Pou de la Figuera estaven força més arrasats que els descoberts en la rasa 8, on es van trobar alguns murs de més d'un metre i mig d'alçada. Tot i això, cal pensar que la fisonomia del terreny va anar canviant al llarg del temps degut a les diferents actuacions antròpiques, com són la construcció de soterranis, dipòsits i diversos retalls efectuats en aquest indret.

La primera fase d'ocupació es remunta a la prehistòria recent, en concret al període del **Bronze antic o inicial**. D'aquest moment, s'han pogut identificar un total de cinc estructures, totes elles localitzades a l'extrem nord-oest del solar del Pou de la Figuera (rases 2, 4 i 6). Es tracta de quatre retalls fets en el terreny interpretats com a possibles "fons de cabanes", tot i que caldrà excavar-los en extensió per poder definir-los en precisió. El mot fons de cabana normalment s'utilitza en termes prehistòrics per definir les estructures d'hàbitat d'assentaments a l'aire lliure. Els retalls documentats en el terreny geològic els podem relacionar directament amb el concepte d'hàbitat. Bàsicament, en aquests hàbitats a l'aire lliure, es poden identificar tres tipus d'estructures: sitges, fons de cabana i estructures de combustió (llars o fogueres), encara que no és condicionant trobar aquests tres elements junts. Els nivells d'amortització d'aquests fons de cabana ens proporcionen sovint les restes materials, ceràmica, indústria lítica, restes de fauna, etc... que ens permeten establir-ne la cronologia, d'una manera més o menys fiable.

D'altra banda, s'ha localitzat una fossa funerària amb cripta lateral cosa que ens fa pensar en la presència d'una fase de necròpolis que podria haver funcionat coetània al teòric poblat o bé, un cop s'hagués abandonat, aprofitat l'espai deixat com a necròpolis. Cronològicament, tant l'hàbitat com la necròpolis, pertanyen al període

denominat Bronze Inicial. Cal dir que, aquest període, té un ampli ventall cronològic ja que pot durar de 300 a 400 anys aproximadament, i no seria d’estranyar que l’aprofitament de l’espai s’hagués produït en dues fases dins del mateix període, una estrictament dedicada a l’hàbitat i l’altra, com a necròpolis.⁶

Cal recordar però, que les estructures fins ara esmentades només es van excavar de forma parcial i, pel que fa a l’enterrament, tant sols es va buidar el seu interior fins a localitzar part del crani. Per aquest motiu, les conclusions exposades són, de moment, tot just un apunt que ha de motivar, sense cap mena de dubte, l’excavació en extensió de tot aquest sector del solar. Només aleshores, es podran extreure hipòtesis concloents sobre les característiques de l’ocupació en època prehistòrica d’aquest indret.⁷

El següent període històric documentat ens porta a l’**època tardoromana** i fa referència a l’aparició de quatre inhumacions en fosses simples⁸, excavades directament en el terreny natural, associades a una sèrie d’estrats d’aportació, composts d’argiles de color vermellós, de deposició natural, datats del segle V dC. Fins aleshores, aquest indret situat extramurs hauria estat deshabitat, és a dir, un lloc on segurament s’hi hauria desenvolupat una activitat agropecuària, de la qual no han aparegut evidències en el curs de l’actual excavació.

En general, en el món funerari baix imperial es diferencien tres àrees o zones de localització de les necròpolis en relació amb la seva situació geogràfica dins el territori de *Barcino*. Una primera zona d’enterraments situada dintre el *pomerium* de la ciutat emmurallada, és a dir, les necròpolis urbanes. Quantitativament hi ha molts enterraments i la majoria d’ells estan situats i relacionats directament amb el conjunt episcopal visigòtic de *Barcino*. Aquests, quedarien emmarcats cronològicament entre els segles VI-VII dC.

⁶ BARANDIARÁN, I. 1998. p.303-307.

⁷ Mirar següent apartat: Estructures del Bronze Inicial.

⁸ Localitzades en sentit nord-oest/sud-est en la rasa 1 del solar del Pou de la Figuera.

Una segona àrea d’enterraments, situada fora del recinte clos de la ciutat, en la seva perifèria immediata, però relacionada íntimament amb ella. Són les zones de necròpolis anomenades suburbanes, ja que es localitzen en el *suburbium* de *Barcino* (la franja aproximada d’una milla romana al voltant de tot el perímetre de la ciutat). Es tracta del nombre de tombes i de zones cementirials més nombrosos dels excavats fins al moment. Cronològicament, els enterraments caldria situar-los entre els segles IV-VI dC. Dintre d’aquesta zona suburbana, destaca pel nombre de tombes localitzades, una gran àrea de cementiri situada al NE de la ciutat (l’actual sector de Ribera), seguint el traçat del ramal de la Via Augusta que unia *Barcino* amb el Maresme i el Vallès.

I finalment, aquelles zones de necròpolis que es localitzen en les àrees més allunyades de la ciutat, és dir, en la seva àrea rural o *ager*, però dintre del territori de *Barcino*. Delimitat aquest, de manera general, per les muntanyes de Montjuïc i Collserola i pel riu Besòs. La seva datació s’hauria d’adscriure entre els segles V-VII dC. Les dades que es tenen d’aquests cementiris de l’*ager* són, però, molt fragmentàries i pràcticament només es coneixen enterraments en la seva part més perimetral (Montjuïc, Sants, les Corts, Horta, Sant Andreu etc.).

Així doncs, el solar del Pou de la Figuera es trobaria situat dins la gran zona de necròpolis existent en el NE de la ciutat de *Barcino*, en la seva àrea suburbana. Aquest cementiri s’estructuraria, immediatament després de les muralles, a banda i banda d’un eix viari importantíssim, el brançal de la Via Augusta, fossilitzat en els actuals carrers de Corders i Carders (cal recordar que aquest eix fou un dels carrers més significatius de la Barcelona medieval).

Les diferents troballes realitzades tant al nord com al sud d’aquest eix, s’estenen per l’actual sector de Ribera, però semblen no ocupar-lo totalment. La necròpolis estaria organitzada a partir de diversos elements de referència: el precedent de l’existència d’una necròpolis altimperial, que devia estructurar-se al voltant de la via principal que es dirigia vers al nord, l’existència d’alguns camins secundaris, la topografia de la

zona, o possibles llocs de culte més primitius. Així ens ho evidencien la localització d’enterraments marcant alineacions, concentracions de tombes i diferents estructuracions espacials de la necròpolis.

Els límits d’aquesta extensa àrea de cementiri vindria marcada per les mateixes muralles de la ciutat; per la banda de muntanya, la plaça Antoni Maura (pel costat més proper a l’Avinguda de la Catedral); per la zona de mar s’aproparia pràcticament fins a l’antiga platja; i, en direcció Besòs, es perllonga per diferents sectors isolats com la zona del Born o l’Avinguda de Francesc Cambó.⁹

Aquest tipus d’enterrament en fossa, i d’altres fets en àmfora o de *tegula* a doble vessant, també s’han pogut documentar a les intervencions arqueològiques realitzades de forma coetània a la present, concretament en l’espai que va des del Mercat de Santa Caterina fins al carrer Fonollar (137/02) i en les rases efectuades en el carrer dels Metges (139/02). De la mateixa manera que es van localitzar durant les excavacions del mercat de Santa Caterina, l’avinguda Francesc Cambó o en la Plaça de Sant Cugat del Rec.

Les restes documentades d’**època altmedieval** a l’excavació objecte d’aquesta memòria, cal indicar que estarien localitzades al voltant de l’església de Sant Cugat del Rec (S.X), situada en el trajecte d’un dels antics camins romans d’entrada a la ciutat, i entorn a la qual es va formar un dels ravals, en aquest moment. En aquest trobaríem una zona de producció artesanal, junt amb zones residencials (cases) amb grans espais dedicats a l’horta i l’agricultura, gràcies als beneficis que comportava la proximitat del Rec Comtal (S.X). És així, com es començà a fonamentar la Barcelona medieval.¹⁰

⁹ PUIG i VILA, F. 1999, p. 265-270.

¹⁰ AA.VV, 1992, Vol.2, p.38-39, 44-45, 48-56,58-59 / HURTADO-MESTRE-MISERACHS, 1998, p.10-121.

Entre els S.XI-XIII es va experimentar un creixement urbanístic força rellevant amb l’ampliació de les àrees ocupades fora dels límits de la muralla d’època romana. La implantació de nous centres religiosos en cadascun dels *burgs* o vilesnoves establerts i el continu desenvolupament d’aquests, va potenciar l’edificació de nous convents i cases o palaus gòtics, així com també, la construcció d’un nou tram de muralla que aglutinés i protegís els nous sectors de la ciutat. Ara l’antiga fortificació d’època romana hauria quedat obsoleta, perdent la funció militar i tot el valor defensiu que hauria tingut temps enrera.¹¹

Progressivament s’aniran soldant les diverses barriades i es dissoldrà el límit entre el nucli d’origen romà i el teixit urbà que s’ha format al seu exterior, a través de l’obertura de noves vies de comunicació que connectaran l’antiga ciutat amb el nou suburbi.

En aquest marc d’expansió urbanística es construeix el Convent de Santa Caterina, la primera construcció gòtica més gran de Barcelona. El 1223 la ciutat concedeix als pares dominics unes cases al barri de Sant Pere per dur-hi a terme la construcció d’un nou convent i l’any 1243 es van iniciar les obres de l’església, ubicada en uns terrenys cedits pel bisbe de Girona, fra Berenguer de Castellbisbal. El projecte va finalitzar l’any 1275, però va patir diverses reformes i ampliacions, la primera es va dur a terme entre la primera meitat del S.XIV i la primera meitat del S.XV.¹²

Els únics vestigis documentats arqueològicament, d’aquest període altmedieval, serien una sèrie d’estructures negatives localitzades a les rases 2 i 5 del solar del Pou de la Figuera i, algunes més, localitzades a la rasa 7 i 8 de l’excavació del Carrer Pou de la Figuera / Carrer Fonollar. Algunes d’aquestes, per les seves dimensions més reduïdes i morfologia, caldria relacionar-les amb possibles sitges, la qual cosa ens estaria indicant l’existència a l’indret d’una zona d’emmagatzematge de producció agrícola, d’aquest raval emergent. La resta, són retalls de planta

¹¹ GARCIA ESPUCHE, A. 1986, p. 15-18.

¹² AGUELO, J.; HUERTAS, J.; PUIG, F. 2003, p. 78-86.

circular i /o el·lipsoïdal, de grans dimensions (d'entre 1'50 i 3 m de diàmetre), documentats sobretot a la rasa 8 de l'excavació al carrer, amb una funcionalitat desconeguda, malgrat que podrien haver estat realitzats per extreure argiles. Aquestes estructures negatives varen ser excavades en uns nivells d'argiles de regularització del terreny geològic, amb materials anteriors al S.XIII.

Com hem documentat arqueològicament, aquesta zona del barri de Santa Caterina / Sant Pere, encara no era urbanitzada a mitjans del S.XIII. Només era ocupada per horts, i per una zona d'emmagatzematge (en sitges). No serà fins a final del S.XIII o inici del S.XIV quan començarà la urbanització de l'indret.

A partir d'època **baixmedieval**, en concret a final del S.XIII o inici del S.XIV, l'excavació del carrer Pou de la Figuera ha permès documentar i, més o menys, delimitar diverses estructures que haurien format part com a mínim de dos casals gòtics. El primer, s'hauria bastit a l'extrem est del carrer i hauria tingut l'accés per l'actual carrer Jaume Giralt. D'aquest però, només se'n conserven dos dels murs perimetrals, enllaçats per una riostra d'uns 5 m de llargada i amb una pilastra cadascun. A més, es van documentar diversos murs de factura molt semblant als anteriors, relacionats amb restes força fragmentades d'un paviment de morter de calç, que podrien haver format part d'una altra habitació del mateix edifici.

El segon, se situava a la banda oposada del carrer i s'hi hauria accedit des de l'actual carrer Fonollar. D'aquest, només se'n va poder documentar la meitat, ja que la resta de l'edifici es perdia per sota del perfil nord de la rasa. S'hi van descobrir dues pilastres absents que haurien format un arc creuer d'uns 5 m d'amplada, juntament amb dues pilastres més, situades a uns 5 m de distància i a tocar d'un dels murs perimetrals de l'edifici. L'edifici, va funcionar amb un paviment de morter de calç localitzat de forma intermitent i presentava una tècnica constructiva similar a la casa anteriorment esmentada. Els murs eren fets de carreus petits ben escairats, lligats amb morter de calç sorrenc, de color ataronjat, formant filades regulars.

Cal apuntar que ambdues cases patiren diverses reformes en èpoques posteriors (S.XIV-XV), sobretot amb l'afegitó de murs divisoris que compartirien l'espai interior, alguns dels quals eren fets de tapia, i noves pavimentacions de morter de calç blanc.

En cap de les dues cases es va poder documentar el mur de façana, ni tampoc cap dels elements característics de les cases aristocràtiques baixmedievales com són la identificació d'un pati central de planta quadrangular, amb un pou d'aigua i amb escala descoberta i recte, de dos trams i situada en un dels angles. No obstant, cal pensar que no totes les cases d'aquest moment eren tan complexes, sinó que també hi havia cases més modestes, d'una sola cruixia i de mides més reduïdes, sense pati interior¹³.

Pel que fa a les restes descobertes, és difícil de poder-les identificar amb un model arquitectònic concret ja que en desconeixem la totalitat de la planta, però, ateses les dimensions dels murs descoberts creiem que podríem estar davant de les restes molt fragmentades de dos casals gòtics de tipus aristocràtics.

A més, no descartem la possibilitat de l'existència de més de dues cases adossades perpendicularment al carrer, sobretot si tenim en compte que la urbanització d'aquest sector de la ciutat no fou el resultat aleatori de simples requeriments constructius, sinó el producte prefigurat i dirigit per les operacions immobiliàries senyorials sota les quals es va enquadrar bona part del procés de creixement urbà a partir d'època altmedieval.¹⁴

El que sí hem pogut constatar és que la planta baixa d'aquestes cases s'hauria destinat a usos artesanals diversos i la planta superior, en canvi, s'hauria utilitzat segurament amb funcions d'habitació o representació. Actualment, desconeixem de quantes plantes s'haurien dotat els edificis en qüestió, però sabem que en l'edifici del carrer Fonollar, es va bastir una estança al nord, amb un forn doble d'ús domèstic,

¹³ FLORENSE FERRER, A. 1962, p.124-126 / AA.VV. 2003 p. 150-151

¹⁴ AA.VV. 2003. p. 151.

de planta quadrada amb dos petites cambres de combustió circulars a l'interior, amortitzat durant el S.XIV-XV. D'aquest mateix període, també, es va descobrir una estructura de combustió de planta circular, amb les parets d'argila cremada i endurida per l'acció del foc, associada a dos retalls circulars farcits de tovots i altres deixalles, que podrien correspondre a abocadors de rebuig dels materials de cuita defectuosa.

Les successives transformacions posteriors, del S.XIV-XV però sobretot a partir d'època moderna, han anat modificant l'estructura original dels edificis del S.XIII-XIV, amb la qual cosa moltes vegades és difícil identificar-ne la planta primitiva, tenint en compte que tampoc no s'ha pogut descobrir la totalitat de l'espai que devien ocupar aquestes cases, en part encara enterrades sota dels límits de l'actual excavació. De totes maneres, la troballa d'aquests vestigis evidencien i confirmen la complexa urbanització dels carrers Jaume Giral i Fonollar durant el període baixmedieval, de la qual cosa ja en teníem testimoni a través dels resultats de l'excavació dels solars núm.14-16 del carrer Fonollar, on es van poder documentar les restes d'un casal gòtic construït al S.XIII-XIV.¹⁵

Tant en l'excavació del solar del Pou de la Figuera, com en el carrer amb el mateix nom, van aparèixer un seguit d'estructures d'emmagatzematge corresponents a dipòsits de planta quadrangular, pous circulars fets amb pedra, sitges i diversos retalls irregulars bastits al llarg d'època baixmedieval i amortitzats a partir dels segles XV-XVI, que denoten una certa activitat agrícola dins l'àmbit urbà. A més, es van poder identificar alguns àmbits pavimentats amb una fina capa de morter de calç, corresponents a edificacions del S.XIV-XV, però que a causa del reduït espai en què es van excavar i atès el seu mal estat de conservació, de moment, no en podem dir gran cosa. Caldrà esperar l'excavació en extensió de tota aquesta àrea, per determinar i definir alguns dels espais descoberts fins ara de forma parcial.

¹⁵ ALVARO, K.; PADILLA, I. 1999.

Durant els S.XIV-XV, es començaren a donar fets i aconteixements que debilitaren l'esplendor i expansió de Catalunya. Primerament, una sèrie de catàstrofes de caire natural (època de males collites que provocaren fam, epidèmies, etc.), que varen fer minvar la població catalana, en especial la població urbana, com la de Barcelona. L'economia va entrar en una fase d'estancament i recessió, que varen fer aparèixer tensions socials que agreujaren la situació de crisi. A nivell polític, la gestió de diversos monarques (com Pere el Cerimoniós) que van implicar Catalunya en conflictes bèl·lics inassolibles per la hisenda, junt amb la mort de l'últim rei sense descendència (Martí l'Humà), suposà la unió de Castella i la Corona Catalano-aragonesa.

A partir del S.XVI, es va iniciar una lenta recuperació, però la nova situació política, de total dependència de la Corona castellana, va tenir conseqüències negatives a la resta d'aspectes de la vida catalana. Serà en aquesta situació, que ens trobarem a principis d'època moderna.

La zona del barri de Sant Pere i Santa Caterina, ja des de finals del S.XIII i principis del següent¹⁶, està, com hem pogut comprovar, totalment urbanitzada. A nivell defensiu, i paral·lelament al procés d'urbanització, s'anaven aixecant successives muralles, i no va ser fins a mitjans del S.XVI que es va culminar aquest procés, amb la construcció del tram de la muralla de Mar.

Alhora, i ja des d'època baixmedieval, al barri hi havien assentats una sèrie d'artesans i d'altres activitats semi-industrials, i comerciants¹⁷. A nivell urbanístic, cal indicar que el parcel·lari d'època moderna segueix, a grans trets, l'estructura i orientació d'època medieval. El que es produirà, serà un procés de reparcel·lació i de divisió dels grans casals medievals¹⁸. D'aquesta forma, la majoria de murs localitzats que funcionaren entre els S.XVI-XVIII formant part de diversos edificis (tant a la zona del solar del Pou de la Figuera, així com a l'excavació del carrer), reaprofitaren

¹⁶ AA.VV. , 1992, Vol.3., p. 51-61.

¹⁷ HURTADO-MESTRE-MISERACHS, 1998, p.120-121. / AA.VV., 1992, Vol.4, p. 65-66.

¹⁸ AA.VV., 1993, Vol. 5, p. 63.

estructures medievals anteriors, sobretot com a murs perimetrals dels nous edificis d'època moderna. El que si vàrem documentar, d'*ex-novo*, són les noves pavimentacions i nivells d'ús, així com algunes compartimentacions de l'espai interior, mitjançant nous murs i envans, com passa al cas de l'edifici d'aquest moment identificat a la parcel·la núm.23 del carrer de Jaume Giralt (rasa 7). És arran dels canvis urbanístics que es produiran arrel de la construcció de la fortificació de la Ciutadella (1716), que es produirà aquest canvi del model medieval cap al model de la "casa artesana" (gremial)¹⁹, al que correspondrien les restes dels edificis documentats d'aquest moment a l'excavació.

Malgrat que la zona del barri objecte de l'actual intervenció arqueològica, era ocupada per nombrosos artesans i comerciants, aquestes activitats gairebé no varen deixar traces materials que haguem pogut documentar arqueològicament, excepte en un parell de casos. Primerament, el possible forn de planta quadrada documentat a la rasa 6 del solar, situat al que era el núm. 22-24-26 del carrer Jaume Giralt, amortitzat al S.XVI. Tot i que la falta de dades no permeteren relacionar-lo amb cap activitat artesana concreta.

L'altre indicatiu d'activitat productiva vindria materialitzat mitjançant la troballa d'un dipòsit de planta quadrangular documentat a la rasa 8, al fons del solar amb entrada pel núm. 21 del carrer Jaume Giralt. D'aquesta estructura, també desconeixem la seva funcionalitat, malgrat que podria haver estat relacionada amb la producció i/o emmagatzematge de vi o d'oli.

Pel que fa a la resta d'estructures identificades d'aquest període històric, són dipòsits, fosses sèptiques, pous, clavegueres i conduccions, tant relacionades amb la xarxa domèstica dels habitatges existents a l'indret, com amb la xarxa de les instal·lacions artesanals-industrials, de portada d'aigua i d'evacuació d'aigües residuals.

¹⁹ = Casa unifamiliar entre mitgeres, d'una única crugia, on la residència i la botiga, formen una mateixa unitat, i on la segregació social i funcional té lloc en vertical (AA.VV., 1995, Vol.5, p. 70-85).

De la Barcelona d'època contemporània, hem documentat abundants traces del parcel·lari construït a partir del S.XIX. En el context general de les revolucions liberals, a Catalunya es va produir un fenomen de rebuig generalitzat contra l'estament eclesiàstic i monàstic, que provocà la supressió d'ordres religioses i les lleis d'exclaustració (1835-1843), i que es materialitzà en la crema i enderroc de moltes esglésies, i convents a tota Catalunya.²⁰

Dintre d'aquest gran procés de reformes urbanístiques a Barcelona, cal assenyalar també un fet molt important: l'enderroc de les muralles a partir del 1854²¹. D'aquesta forma, la ciutat va poder estendre's, per poder encabir la creixent població. Dintre d'aquest pla urbanístic de la Barcelona d'època contemporània, cal destacar també el Pla de l'Eixampla de I. Cerdà (1859)²². La població de la ciutat havia passat d'uns 253.791 habitants al 1861, fins els més de 516.000 al 1897.²³

En el barri de Sant Pere-Santa Caterina, on està situat l'espai de l'actual intervenció arqueològica, aquesta reforma urbanística del S.XIX comportà l'enderroc del gran convent de Santa Caterina. Amb la desamortització, el convent va passar a mans municipals i l'any 1836 es va començar l'enderroc de l'edifici religiós, substituït poc temps després per un mercat. La construcció del nou mercat municipal va comportar la reorganització urbanística d'aquest sector de la ciutat.

Els barris de Sant Pere, i del Raval, situats a les perifèries, eren per tant zones menys poblades, en èpoques anteriors. Ja des de principis del S.XIX amb el fenomen de la revolució industrial, en el barri es començaran a establir abundants indústries tèxtils, i si en el cas del barri del Raval es concentraven les fàbriques de cotó i llana, en el nostre cas hi trobàvem les dedicades a la seda, l'estampat i les del

²⁰ BALCELLS, 1983, p.49-51 / HURTADO-MESTRE-MISERACHS, 1998, p.196-197 / AA.VV. 1995, Vol.6, p. 50-54.

²¹ AA.VV., 1995, Vol. 6, p. 66-67.

²² HURTADO-MESTRE-MISERACHS, 1998, p. 230-231. / AA.VV. 1995, Vol. 6, p. 69-80.

²³ HURTADO-MESTRE-MISERACHS, 1998, p. 218-129. / AA.VV. 1995, Vol. 6, p.122.

ram de l'aigua (tints,...)²⁴. A partir de mitjans del S.XIX, la concentració de indústries a la zona, i l'augment de la densitat de població faran augmentar la importància d'aquest barri en el conjunt de la ciutat.

És en aquest context, en una zona molt propera d'on s'aixecava el Monestir de Santa Caterina, a escassos 100 metres, on hem documentat les restes de les fonamentacions i parets de diversos edificis amb façana al carrer Fonollar (els núms. 24-26-28-30), a la banda oest del carrer Jaume Giralt (núms. 21-23-25), la banda est del mateix carrer, ja al solar del Pou de la Figuera (núms. 18-36), del carrer Pou de la Figuereta (núms. 1-11) i del carrer dels Metges (núms.1-21). En plena revolució industrial i liberal, i gràcies al fenomen de la desamortització dels béns eclesiàstics (Desamortització de Mendizàbal, 1835-1844), aquesta zona molt propera al convent de Santa Caterina quedarà lliure i començarà una reforma urbanística que comportarà la construcció dels edificis que hem documentat, bastits seguint la mateixa estructuració i orientació d'èpoques anteriors.

A part de les fonamentacions, parets, envans, i pavimentacions localitzades, també vàrem identificar abundants canalitzacions i clavegueres, així com els corresponents pous morts o fosses sèptiques on desembocaven, que conformarien la xarxa domèstica d'evacuació d'aigües residuals d'aquests habitatges.

A part de les restes de caire domèstic, esmentades, assenyalem la troballa d'algunes estructures relacionades amb activitats industrial i/o artesanals. Primerament, l'estructura formada per dos petits dipòsits circulars a la rasa 5 del solar del Pou de la Figuera. La situada més a l'oest, originàriament havia funcionat com a un petit forn (ja que hem observat la part de la boca tapiada amb maons) i després, ambdues passaren a ser utilitzades com a petits dipòsits o cisternes, malgrat que desconeixem l'activitat amb la que estarien relacionades. Com havíem indicat anteriorment, en el barri hi trobàvem establertes moltes empreses tèxtils,

²⁴ Cap a mitjans del S.XIX, en els carrers del barri s'hi comptaven fins a 280 empreses tèxtils (AA.VV, 1997, p.160-161. / AA.VV., 1993, Vol.5, p. 66-70. / AA.VV., 1995, Vol. 6, p. 59-63).

entre les que trobàvem especialment les relacionades amb el ram de l'aigua, com els tints. Per aquesta raó, podríem pensar en una possible instal·lació d'aquest tipus, en els baixos de l'edifici situat al núm.5 del carrer del Pou de la Figuereta.

L'altre estructura que destacarem, és el gran forn de planta circular trobat a la rasa 8 del carrer Pou de la Figuera / carrer Fonollar, exactament als baixos del núm. 28 del carrer Fonollar. La seva estructura, però sobretot algunes eines de ferro i la placa del constructor²⁵, assenyalariaien que el forn estaria dedicat a la producció de pa i d'altres productes de pastisseria, ja des de la primera meitat del S.XX

Per concloure, només dir que mentre que els edificis documentats encara estaven en ús durant la darrera dècada del S.XX, justament abans de ser enderrocats, pel que fa a les estructures productives localitzades haurien estat amortitzades ja amb anterioritat.

²⁵ La placa presenta la següent llegenda: [FRANCISCO RIUS Y SEGU / CONSTRUCTOR DE HORNOS / PARA PANADERIA Y PASTELERIA / CALLE DEL ESTE Nº 6 / TELEFONO: 20316 / BARCELONA].

7.5.- CONSIDERACIONS GENERALS DE LES ZONES A, B, C i D.

A nivell general, cal remarcar que degut a les característiques de la intervenció, s’han excavat majoritàriament rases molt estretes (entre un i dos metres d’amplada), per la qual cosa no s’han pogut veure conjunts en extensió. Excepte en alguns casos concrets de part de les zones B i C.

A mode de resum i com a conclusions generals, destaquem que al llarg dels treballs d’excavació s’han pogut documentar diferents estructures que pertanyen a sis fases d’ocupació:

- **Bronze Inicial.** D’aquest moment, s’han pogut identificar un total de quatre retalls fets en el substrat geològic i interpretats com a possibles “fons de cabanes”, així com també han estat documentats una sèrie de retalls indeterminats i una possible sitja. D’altra banda, s’ha localitzat una fossa funerària amb cripta lateral cosa que ens fa pensar en la presència d’una fase de necròpolis que podria haver funcionat coetània al teòric poblat o bé, un cop s’hagués abandonat aquest.

Aquestes estructures juntament amb les que es van trobar en les excavacions del mercat de Santa Caterina evidencien en aquest moment una ocupació del territori de forma dispersa.

- **Època tardoromana.** D’aquest període ens ha quedat constància de la necròpolis, aquesta s’estructuraria immediatament després de les muralles, a banda i banda d’un eix viari importantíssim, el brançal de la Via Augusta, fossilitzat en els actuals carrers de Corders i Carders. Els límits d’aquesta extensa àrea de cementiri vindria marcada per les mateixes muralles de la ciutat; per la banda de muntanya, la plaça Antoni Maura (pel costat més proper a l’Avinguda de la Catedral); per la zona de mar s’aproparia pràcticament fins a l’antiga platja; i, en direcció Besòs, es perllonga per diferents sectors isolats com la zona del Born o l’Avinguda de Francesc Cambó.

Aquest tipus d’enterrament en fossa, i d’altres fets en àmfora o de *tegula* a doble vessant, també s’ha documentat en les excavacions del mercat de Santa Caterina, l’avinguda Francesc Cambó o en la Plaça de Sant Cugat del Rec.

Tan sols ha estat possible documentar una estructura d’època romana en la rasa 2000 del carrer Giralt el Pellicer. La escassa entitat fa que no es pugui conèixer la seva funcionalitat, però possiblement es relacioni amb el món funerari romà perquè als voltants es trobaren diversos mausoleus, com els trobats a les excavacions del mercat de Santa Caterina.

Finalment han estat localitzats una sèrie d’estrats d’aportació, així com també diversos retalls i una sitja. Aquests últims ens parlarien d’una zona d’emmagatzematge de producció agrícola.

- **Època alt medieval (segles IX-XIII).** Els únics vestigis serien una sèrie d’estructures negatives documentades en la Zona C i D. Fet que indicaria una ocupació sistemàtica d’aquesta zona, a partir dels segles X-XI.

L’única estructura documentada d’aquest període és el mur documentat en la zona B, el qual, donat que es tracta d’una troballa aïllada sense cap estructura associada se’ns fa molt difícil donar una interpretació de la seva funcionalitat.

Pel que respecta a les estructures relacionades amb el convent de Santa Caterina, es va documentar un contrafort. Aquest pertanyia a un dels contraforts externs de l’absis semicircular de l’església gòtica.

També cal fer esment en aquest moment als enterraments localitzats en el sector del mercat de Santa Caterina i concretament en la Zona A.

- **Època baix medieval (segles XIV-XV).** En les nostres intervencions han estat localitzats diversos murs que podrien pertànyer a les construccions fetes

anteriorment a l'antic parcel·lari, i que serien reutilitzats o enderrocats per edificar-ne de nous. Aquests constituïrien les primeres evidències de la urbanització en aquesta època i demostrarien l'existència d'una trama urbana a la zona. Aquest seria el cas dels dos casals gòtics documentats en la zona C. S'ha pogut constatar que la planta baixa d'aquestes cases s'hauria destinat a usos artesanals diversos i la planta superior, en canvi, s'hauria utilitzat com habitació.

Així mateix han estat localitzats diversos dipòsits de planta quadrangular, pous circulars fets amb pedra, sitges i diversos retalls irregulars bastits al llarg d'època baixmedieval i amortitzats a partir dels segles XV-XVI, que denoten una certa activitat agrícola dins l'àmbit urbà.

Pel que respecta a la zona de Santa Caterina, destaquem la troballa significativa d'un mur que podria pertànyer a una de les delimitacions d'alguna de les dependències annexes a l'esmentat convent. Concretament pensem que es podria tractar del mur de tancament (nordest) de les dependències més allunyades del nucli conventual.

- **Època moderna (segles XVI-XVIII).** D'aquest període ha estat identificada una edificació formada per una casa senyorial dels segles XVII-XVIII, organitzada en dos patis. Al llarg dels segles XIX i XX va patir una sèrie de reformes internes i externes que van transformar totalment la fesomia de l'edifici tot creant un nou espai molt irregular.

També han estat localitzats un possible forn de planta quadrada i un dipòsit de planta quadrangular.

Pel que fa a la resta d'estructures identificades d'aquest període històric, són dipòsits, fosses sèptiques, pous, clavegueres i conduccions, tant relacionades amb la xarxa domèstica dels habitatges existents a l'indret, com amb la xarxa de les

instal·lacions artesanals-industrials, de portada d'aigua i d'evacuació d'aigües residuals.

Pel que respecta al Convent de Santa Caterina, s'ha documentat d'una banda, el fonament que tanca pel nord la capella del Santíssim, per un altre banda, la fonamentació del mur de tancament nord d'un àmbit construït al costat meridional del presbiteri i, per últim, els fonaments dels murs de tancament sud i oest.

En aquest moment també han estat documentades diverses estructures relacionades amb el "pati de la cuina", així com també s'han documentat els fonaments del tancament oriental del pati de Sant Domènec.

Per últim, al nord del pati de la cuina es van documentar dues fonamentacions, que es van s'interpretar com els fonaments de tancament nord i sud d'un gran edifici que albergava la fusteria i la latrina.

- **Època contemporània.** En aquest moment distingim la troballa de murs de diferents edificis que formarien part de les últimes construccions i reformes que corresponen a l'antic parcel·lari. Tota aquesta sèrie de murs correspondrien a les construccions que, ja des del segle XVIII articulen aquesta zona. Aquestes edificacions van ser enderrocades durant els anys 2000-2001

A part de les restes de caire domèstic, esmentades, destaquem la troballa d'algunes estructures relacionades amb activitats industrial i/o artesanals.

Per últim es van identificar abundants canalitzacions i clavegueres, així com els corresponents pous morts o fosses sèptiques on desembocaven, que conformarien la xarxa domèstica d'evacuació d'aigües residuals d'aquests habitatges.

7.6.- CONTROL ARQUEOLÒGIC DE L'ELIMINACIÓ I REBLIMENT INDEFINIT DE LES ESTRUCTURES.

Aquest apartat fa referència al control arqueològic d’eliminació i rebliment indefinit de les estructures.

La resolució emesa pel Servei d’Arqueologia de la Generalitat de Catalunya va autoritzar l’eliminació definitiva de les restes que es trobaven afectades per la instal·lació del tub de RSU. Per altra banda les restes que no es trobaven afectades van ser cobertes amb geotextil i una capa de sauló, sobre la qual es va procedir a l’asfaltat del carrer.

A continuació detallem les totes les unitats estratigràfiques que van ser eliminades:

BIBLIOGRAFIA

AA.VV. (1992-2001): *Història de Barcelona*. 9 Vols. Dirigida per J. Sobrequès i Callicó. Enciclopèdia Catalana. Ajuntament de Barcelona. Barcelona.

-Vol.1 (1991): *Estructura urbana de la ciutat romana*.

-Vol.2 (1992): *La formació de la Barcelona medieval*.

-Vol.3 (1992): *La ciutat consolidada (segles XIV-XV)*.

-Vol.4 (1992): *Barcelona dins la Catalunya moderna (segles XVI-XVII)*.

-Vol.5 (1993): *El desplegament de la ciutat manufacturera (1714-1833)*.

-Vol.6 (1995): *La ciutat industrial (1833-1897)*.

AA.VV. (1997): *Els barris de Barcelona. Vol.1: Ciutat Vella i Eixample*. Enciclopèdia Catalana. Barcelona.

AA.VV. (2003): *L'art gòtic a Catalunya. Arquitectura. Dels palaus a les masies*. Vol.III. Enciclopèdia Catalana. Barcelona.

AGUELO, J.; HUERTAS, J.; PUIG, F. (2003): "El convent de Santa Caterina de Barcelona: L'aportació de l'arqueologia" a *Actes del II Congrés d'Arqueologia Medieval i moderna a Catalunya*. Sant Cugat del Vallès. Pàg: 75-86.

ALVARO, K.; PADILLA, I. (1999): *Informe preliminar dels treballs realitzats a la intervenció arqueològica dels carrers Fonollar i Jaume Giralt de Barcelona*. Inèdit. Barcelona.

BALCELLS, A. (1983): *Historia contemporánea de Cataluña*. Barcelona.

BARANDIARÁN, I. (1998): "El Calcolítico y la Edad del Bronce" a *Prehistoria de la Península Ibérica*. Barcelona. Pàg: 303-307.

CIRICI, A. (1975): *Barcelona pam a pam*. Barcelona.

DURAN I SANPERE, A. (1972-1975): *Barcelona i la seva història*. Barcelona.

FABRE, J.; i HUERTAS CLAVERIA, J. M. (1977): *Tots els barris de Barcelona. Vol. VII: Els polígons (2) i el Districte Cinquè*. Barcelona.

FLORENSE FERRER, A. (1962): "Evolución de Barcelona en la Baja Edad Media". *Cuadernos de arqueología e historia de la ciudad, III*. Barcelona.

GARCIA ESPUCHE, A. (1986): *Espai i Societat a la Barcelona preindustrial*. Barcelona.

GRANADOS, O. (1982): " El pla de Barcelona i la seva Història" a *Actes del 1 Congrés d'Història del Pla de Barcelona*. Institut Municipal d'Història. Barcelona.

HUERTAS, J. (2000): *Memòria de la intervenció arqueològica al solar de Jaume Giralt 4-10 (Barcelona)*. Inèdit. Barcelona.

HURTADO, V.; MESTRE, J.; MISERACHS, T. (1998): *Atlas d'Història de Catalunya*. Barcelona.

PALET MARTÍNEZ, J.M. (1994): *Estudi territorial del Pla de Barcelona. Estudis i memòries d'arqueologia de Barcelona, 1*. Ajuntament de Barcelona. Barcelona.

PLADEVALL, A. (1982): "Barcelona i el Barcelonès" a *Gran geografia comarcal de Catalunya. El Barcelonès i el Baix Llobregat*. Volum 8. Obra dirigida per J. Carreras i Martí. Barcelona. Pàg.11-14.

PUIG i VILA, F. (1999): "Mon funerari de Barcino", a *Del romà al romànic. Història, art i cultura de la Tarraconense Mediterrània entre els segles IV i X*. Enciclopèdia Catalana. Barcelona. Pàg: 265-270.

RIBA i ARDERIU, O. (1993): “Assaig sobre la geomorfologia medieval de la ciutat vella de Barcelona” a *Actes del III Congrés d’Història de Barcelona*. Barcelona. Pàg: 171-174.


LLEGENDA DELS PLÀNOLS:

Els següents colors indiquen la cronologia de les estructures i estrats documentats a les rases.

 Època contemporània (segles XIX-XX).


 Època moderna (segles XVI-XVIII).

 Època Baix Medieval (segles XIV-XV).

 Època Baix Medieval (segles XII-XIIIV)

 Època Alt Medieval (segles IX-XI).

 Època romana.

 Edat del Bronze.

7.- *Memòria de la intervenció arqueològica de la zona C, del “projecte d’infraestructures troncal des del carrer Carders a la central de RSU, en el mercat de Santa Caterina, al districte de Ciutat Vella, de Barcelona”. 138/02*

PLANIMETRIA

7.- Memòria de la intervenció arqueològica de la zona C, del “projecte d’infraestructures troncal des del carrer Carders a la central de RSU, en el mercat de Santa Caterina, al districte de Ciutat Vella, de Barcelona”. 138/02

FITXES UNITAS ESTRATIGRÀFIQUES

Definició UE Retall/Interestrat	Textura <input type="text"/>	Composició	Sector R-1	Zona C	UE F-4
Relacions Físiques	Color <input type="text"/>	Geològica <input type="text"/>	Foto. Plan.		
Relacions Físiques	<input type="text"/>	Orgànica <input type="text"/>	011		
Relacions Físiques	<input type="text"/>	Artificial <input type="text"/>			
Igual a	Cobert per	Datació	Criteri datació		
Cobreix	<input type="text"/>	Tardoromà	Estratigràfic		
Farceix	Farcit per	Interpretació	Fossa / Enterrament		
Talla	Tallat per	Observacions	Fossa simple excavada en el terreny natural, orientada amb el crani a l'oest i els peus a l'est. No es va excavar per ordres del Museu d'Història de la Ciutat de Barcelona. Només es va documentar part d'un individu amb les costelles i la mandíbula molt fragmentat. Fossa molt arrassada.		
0	Es recolza	Se li recolza			
Es lliura	Se li lliura	Afecció	Tipus		
		Si <input type="checkbox"/>	%		
		No <input type="checkbox"/>			

Definició UE Retall/Interestrat	Textura <input type="text"/>	Composició	Sector R-1	Zona C	UE F-3
Relacions Físiques	Color <input type="text"/>	Geològica <input type="text"/>	Foto. Plan.		
Relacions Físiques	<input type="text"/>	Orgànica <input type="text"/>	008		
Relacions Físiques	<input type="text"/>	Artificial <input type="text"/>	009		
Igual a	Cobert per	Datació	Criteri datació		
Cobreix	<input type="text"/>	Tardoromà	Estratigràfic		
Farceix	Farcit per	Interpretació	Fossa / Enterrament		
Talla	Tallat per	Observacions	Fossa simple excavada en el terreny natural, de forma rectangular amb els extrems arrodonits, i orientada amb el crani a l'oest i els peus a l'est. No es va excavar per ordres del Museu d'Història de la Ciutat de Barcelona. Només es va documentar el retall i part del crani.		
0	Es recolza	Se li recolza			
Es lliura	Se li lliura	Afecció	Tipus		
		Si <input type="checkbox"/>	%		
		No <input type="checkbox"/>			

Definició UE Retall/Interestrat	Textura <input type="text"/>	Composició	Sector R-1	Zona C	UE F-2
Relacions Físiques	Color <input type="text"/>	Geològica <input type="text"/>	Foto. Plan.		
Relacions Físiques	<input type="text"/>	Orgànica <input type="text"/>			
Relacions Físiques	<input type="text"/>	Artificial <input type="text"/>			
Igual a	Cobert per	Datació	Criteri datació		
Cobreix	<input type="text"/>				
Farceix	Farcit per	Interpretació	Fossa / Enterrament		
Talla	Tallat per	Observacions	Meitat d'una fossa simple excavada en el terreny natural, per sota dels murs 37 i 38. Orientada d'oest a est i d'igual forma que les anteriors. No es va excavar per ordres del Museu d'Història de la Ciutat de Barcelona. Només es va documentar el retall. sense identificar cap os.		
0	Es recolza	Se li recolza	37 38		
Es lliura	Se li lliura	Afecció	Tipus		
		Si <input type="checkbox"/>	%		
		No <input type="checkbox"/>			

Definició UE Retall/Interestrat	Textura <input type="text"/>	Composició	Sector <input type="text" value="R-1"/>	Zona <input type="text" value="C"/>	UE F-1
Relacions Físiques	Color <input type="text"/>	Geològica <input type="text"/>			Foto. Plan.
Orgànica <input type="text"/>					
Artificial <input type="text"/>					
Igual a	Cobreix	Cobert per	Datació <input type="text" value="Tardoromà"/>	Criteri datació <input type="text" value="Estratigràfic"/>	
Farceix	Farceix	Farceix per	Interpretació Fossa / Enterrament		
Talla	Talla	Tallat per	Observacions Localització d'un crani orientat d'oest a est, sense identificació de cap fossa. No es va excavar per ordres del Museu d'Història de la Ciutat de Barcelona. El crani es va deixar <i>in situ</i> .		
Es recolza	Es recolza	Se li recolza	Afecció Si <input type="checkbox"/>	Tipus <input type="text"/>	
Es lliura	Es lliura	Se li lliura	No <input type="checkbox"/>	% <input type="text"/>	

Definició UE Estrat	Textura <input type="text" value="Compacta"/>	Composició	Sector <input type="text"/>	Zona <input type="text" value="C"/>	UE 0
Relacions Físiques	Color <input type="text" value="Ataronjat"/>	Geològica <input type="text" value="Argila"/>			Foto. Plan.
Orgànica <input type="text"/>					
Artificial <input type="text"/>					
Igual a	Cobreix	Cobert per	Datació <input type="text"/>	Criteri datació <input type="text"/>	022
Farceix	Farceix	Farceix per	Interpretació Terreny geològic		086
Talla	Talla	Tallat per	Observacions Argiles quaternàries		109
Es recolza	Es recolza	Se li recolza	Afecció Si <input type="checkbox"/>	Tipus <input type="text"/>	
Es lliura	Es lliura	Se li lliura	No <input type="checkbox"/>	% <input type="text"/>	

Definició UE Estrat	Textura <input type="text" value="Compacta"/>	Composició	Sector <input type="text"/>	Zona <input type="text" value="C"/>	UE 0
Relacions Físiques	Color <input type="text" value="Ataronjat"/>	Geològica <input type="text" value="Argila"/>			Foto. Plan.
Orgànica <input type="text"/>					
Artificial <input type="text"/>					
Igual a	Cobreix	Cobert per	Datació <input type="text"/>	Criteri datació <input type="text"/>	022
Farceix	Farceix	Farceix per	Interpretació Terreny geològic		086
Talla	Talla	Tallat per	Observacions Argiles quaternàries		109
Es recolza	Es recolza	Se li recolza	Afecció Si <input type="checkbox"/>	Tipus <input type="text"/>	
Es lliura	Es lliura	Se li lliura	No <input type="checkbox"/>	% <input type="text"/>	

Definició UE Estrat	Textura Solta	Composició	Sector R-1-	Zona C	UE 1
Relacions Físiques	Color Beix	Geològica Sorra	Foto. Plan.		
Artificial					
Igual a		Datació S.XX	Criteri datació Estratigràfic		
Cobreix 2	Cobert per	Interpretació Anivellació			
Farceix	Farcit per	Observacions Capa aportada un cop fet l'enderroc dels edificis que ocupaven aquesta zona. Es localitza en tot el solar del Pou de la Figuera, amb una potència d'uns 15-20 cm.			
Talla	Tallat per	Afecció Si <input type="checkbox"/>	Tipus	%	
Es recolza	Se li recolza	No <input type="checkbox"/>			
Es lliura	Se li lliura				

Definició UE Estrat	Textura Compacta	Composició	Sector R-1-	Zona C	UE 2
Relacions Físiques	Color Marró	Geològica Argila	Foto. Plan.		
Artificial		Orgànica Fusta			
Igual a		Artificial ceràmica, material constructiu, plàstics,	Datació S.XX	Criteri datació Ceràmic	
Cobreix 3 6 8 10 12 13 14 17 20 21	Cobert per	Interpretació Enderroc			
Farceix	Farcit per	Observacions Capa de runa localitzada en tot el solar del Pou de la Figuera provinent de l'enderroc dels edificis que ocupaven aquesta zona			
Talla	Tallat per	Afecció Si <input type="checkbox"/>	Tipus	%	
Es recolza	Se li recolza	No <input type="checkbox"/>			
Es lliura	Se li lliura				

Definició UE Estrat	Textura Compacta	Composició	Sector R-1,	Zona C	UE 3
Relacions Físiques	Color Marró Fosc	Geològica Argila	Foto. Plan.		
Artificial		Orgànica Carbons			
Igual a 834		Artificial ceràmica	Datació Alt-medieval	Criteri datació Ceràmic	
Cobreix 0 4	Cobert per 2	Interpretació Anivellació			
Farceix	Farcit per	Observacions Localitzat en les diferents rases del solar per sobre del terreny geològic o bé de les argiles ataronjades (U.E 807). Va proporcionar restes de ceràmica molt rodada d'època alt-medieval			
Talla	Tallat per 11	Afecció Si <input type="checkbox"/>	Tipus	%	
Es recolza	Se li recolza	No <input type="checkbox"/>			
Es lliura	Se li lliura				

Definició UE	Textura	Composició	Sector R-1	Zona C	UE 4
Estrat	Solta	Geològica	Sorra		
Relacions Físiques	Color	Orgànica			
	Beix	Artificial			
Igual a 671	Cobert per 3	Datació	Criteri datació		
Cobreix 0	Farceix	Interpretació	Anivellació		
Talla	Tallat per	Observacions	Capa de sorres estèrils localitzada just per sobre el terreny geològic a l'extrem est de la rasa 1		
Es recolza	Se li recolza 8	Afecció Si <input type="checkbox"/>	Tipus	%	
Es lliura	Se li lliura	No <input type="checkbox"/>			

Definició UE	Textura	Composició	Sector R-1	Zona C	UE 5
Estructura		Geològica			
Relacions Físiques	Color	Orgànica			
		Artificial			
Igual a	Cobert per 2	Datació	Criteri datació		
Cobreix 11	Farceix	Interpretació	S.XIX-XX Estratigràfic		
Talla	Tallat per	Observacions	Fonamentació		
Es recolza 6	Se li recolza	Observacions	Bastit amb pedres i maons tot lligat amb morter de calç de color blanc. Orientat d'est a oest s'endinsa en el perfil de la rasa. Forç a arrassat		
Es lliura	Se li lliura	Afecció Si <input type="checkbox"/>	Tipus	%	
		No <input type="checkbox"/>			

Definició UE	Textura	Composició	Sector R-1	Zona C	UE 6
Estructura		Geològica			
Relacions Físiques	Color	Orgànica			
		Artificial			
Igual a	Cobert per 2	Datació	Criteri datació		
Cobreix 7	Farceix	Interpretació	S.XVI-XVIII Estratigràfic		
Talla	Tallat per	Observacions	Mur		
Es recolza	Se li recolza 5	Observacions	Bastit amb pedres petites i mitjanes amb la cara exterior plana i ben escairada, tot lligat amb morter de calç sorrenc de color ataronjat. Només se n'ha localitzat en amplada una filada, la resta s'endinsa en el perfil de la rasa		
Es lliura	Se li lliura	Afecció Si <input type="checkbox"/>	Tipus	%	
		No <input type="checkbox"/>			

Definició UE Retall/Interestrat	Textura <input type="text"/>	Composició	Sector R-1	Zona C	UE 7
Relacions Físiques	Color <input type="text"/>	Geològica <input type="text"/>	Orgànica <input type="text"/>	Artificial <input type="text"/>	Foto. Plan.
Igual a	Cobreix	Cobert per	Datació S.XVI-XVIII	Criteri datació Estratigràfic	
Farceix	Farcit per 6	Interpretació Trinxera de fonamentació del mur u.e 6			
Talla 3	Tallat per	Observacions <input type="text"/>			
Es recolza	Se li recolza	Afecció Si <input type="checkbox"/> No <input type="checkbox"/>	Tipus <input type="text"/>	% <input type="text"/>	
Es lliura	Se li lliura				

Definició UE Estructura	Textura <input type="text"/>	Composició	Sector R-1	Zona C	UE 8
Relacions Físiques	Color <input type="text"/>	Geològica <input type="text"/>	Orgànica <input type="text"/>	Artificial <input type="text"/>	Foto. Plan. 002
Igual a	Cobreix	Cobert per 2	Datació S.XIX-XX	Criteri datació Estratigràfic	
Farceix	Farcit per	Interpretació Mur			
Talla 9	Tallat per	Observacions Bastit amb pedres mitjanes i grans a les vores, amb un farciment de pedres més petites a l'interior, tot lligat amb morter de calç sorrenc de color ataronjat			
Es recolza 14	Se li recolza	Afecció Si <input type="checkbox"/> No <input type="checkbox"/>	Tipus <input type="text"/>	% <input type="text"/>	
Es lliura	Se li lliura				

Definició UE Retall/Interestrat	Textura <input type="text"/>	Composició	Sector R-1	Zona C	UE 9
Relacions Físiques	Color <input type="text"/>	Geològica <input type="text"/>	Orgànica <input type="text"/>	Artificial <input type="text"/>	Foto. Plan.
Igual a	Cobreix	Cobert per	Datació S.XIX-XX	Criteri datació Estratigràfic	
Farceix	Farcit per 8	Interpretació Trinxera de fonamentació del mur u.e 8			
Talla 3 10	Tallat per	Observacions <input type="text"/>			
Es recolza	Se li recolza	Afecció Si <input type="checkbox"/> No <input type="checkbox"/>	Tipus <input type="text"/>	% <input type="text"/>	
Es lliura	Se li lliura				

Definició UE Estrat	Textura <input type="text"/>	Composició	Sector R-1	Zona C	UE 10
Relacions Físiques	Color <input type="text"/>	Geològica Argila			
		Orgànica Cendres, carbons			
		Artificial ceràmica			
Igual a	Cobert per 2	Datació S.XIX-XX	Criteri datació Ceràmic		
Cobreix 0 90	Farceix	Interpretació Anivellació			
Talla	Tallat per 15 16 18 93 91 19 9 101	Observacions Capa d'argiles amb gran quantitat de filtracions de cendres provinents de l'abocament u.e 92. Localitzada al voltant dels dipòsits u.e 12, 17, 20 i 100			
Es recolza	Se li recolza	Afecció Si <input type="checkbox"/> No <input type="checkbox"/>	Tipus <input type="text"/>	% <input type="text"/>	Foto. Plan.
Es lliura	Se li lliura				

Definició UE Retall/Interestrat	Textura <input type="text"/>	Composició	Sector R-1	Zona C	UE 11
Relacions Físiques	Color <input type="text"/>	Geològica			
		Orgànica			
		Artificial			
Igual a	Cobert per	Datació S.XIX-XX	Criteri datació Estratigràfic		
Cobreix	Farceix	Interpretació Trinxera de fonamentació del mur u.e 5			
Talla 3	Tallat per	Observacions			
Es recolza	Se li recolza	Afecció Si <input type="checkbox"/> No <input type="checkbox"/>	Tipus <input type="text"/>	% <input type="text"/>	Foto. Plan.
Es lliura	Se li lliura				

Definició UE Estructura	Textura <input type="text"/>	Composició	Sector R-1	Zona C	UE 12
Relacions Físiques	Color <input type="text"/>	Geològica			
		Orgànica			
		Artificial			
Igual a	Cobert per 2	Datació S.XIX-XX	Criteri datació Estratigràfic		
Cobreix	Farceix	Interpretació Dipòsit			
Talla 15	Tallat per 13	Observacions Bastit amb maons de 15x30 cm. de costat lligats amb morter de calç de color blanc. No s'ha excavat l'interior			
Es recolza	Se li recolza	Afecció Si <input type="checkbox"/> No <input type="checkbox"/>	Tipus <input type="text"/>	% <input type="text"/>	Foto. Plan. 003
Es lliura	Se li lliura				

Definició UE Estrat	Textura Solta	Composició	Sector R-1	Zona C	UE 13
Relacions Físiques	Color Marró Clar	Geològica Argila i sorra	Foto. Plan.		
Igual a		Orgànica	Datació S.XX	Criteri datació Ceràmic	
Cobreix	Cobert per 2	Artificial metalls, plàstics	Interpretació Farciment		
Farceix 12	Farcit per	Observacions No s'ha excavat			
Talla	Tallat per	Afecció Si <input type="checkbox"/> No <input type="checkbox"/> Tipus % <input type="checkbox"/>			
Es recolza	Se li recolza				
Es lliura	Se li lliura				

Definició UE Estructura	Textura	Composició	Sector R-1	Zona C	UE 14
Relacions Físiques	Color	Geològica	Foto. Plan.		
Igual a 22		Orgànica	Datació S.XIX-XX	Criteri datació Estratigràfic	002
Cobreix	Cobert per 2	Artificial	Interpretació Pilastra		
Farceix 16	Farcit per	Observacions Bastida amb maons de 15x30 cm. de costat disposats plans i lligats amb morter de calç de color blanc. S'endinsa en el perfil de la rasa			
Talla	Tallat per	Afecció Si <input type="checkbox"/> No <input type="checkbox"/> Tipus % <input type="checkbox"/>			
Es recolza	Se li recolza 8 17				
Es lliura	Se li lliura				

Definició UE Retall/Interestrat	Textura	Composició	Sector R-1	Zona C	UE 15
Relacions Físiques	Color	Geològica	Foto. Plan.		
Igual a		Orgànica	Datació S.XIX-XX	Criteri datació Estratigràfic	
Cobreix	Cobert per 2	Artificial	Interpretació Trinxera de fonamentació del dipòsit u.e 12		
Farceix 12	Farcit per	Observacions			
Talla 10	Tallat per	Afecció Si <input type="checkbox"/> No <input type="checkbox"/> Tipus % <input type="checkbox"/>			
Es recolza	Se li recolza				
Es lliura	Se li lliura				

Definició UE Retall/Interestrat	Textura <input type="text"/>	Composició	Sector R-1	Zona C	UE 16
Relacions Físiques	Color <input type="text"/>	Geològica <input type="text"/>	Foto. Plan.		
Orgànica <input type="text"/>	Artificial <input type="text"/>				
Igual a	Cobreix	Cobert per	Datació S.XIX-XX	Criteri datació Estratigràfic	
Farceix	Farcit per 14	Interpretació Trinxera de fonamentació de la pilastra u.e 14			
Talla 0 10	Tallat per	Observacions <input type="text"/>			
Es recolza	Se li recolza	Afecció Si <input type="checkbox"/>	Tipus	%	<input type="text"/>
Es lliura	Se li lliura	No <input type="checkbox"/>			

Definició UE Estructura	Textura <input type="text"/>	Composició	Sector R-1,	Zona C	UE 17
Relacions Físiques	Color <input type="text"/>	Geològica <input type="text"/>	Foto. Plan.		
Orgànica <input type="text"/>	Artificial <input type="text"/>				
Igual a	Cobreix	Cobert per 2	Datació S.XIX-XX	Criteri datació Estratigràfic	
Farceix 18	Farcit per	Interpretació Dipòsit			
Talla	Tallat per	Observacions Bastit amb maons de 15x30 cm. de costat, lligats amb morter de calç de color blanc. Només se'n veu la banda nord, la resta s'endinsa en el perfil de la rasa. L'interior no s'ha excavat			
Es recolza 14	Se li recolza	Afecció Si <input type="checkbox"/>	Tipus	%	<input type="text"/>
Es lliura	Se li lliura	No <input type="checkbox"/>			

Definició UE Retall/Interestrat	Textura <input type="text"/>	Composició	Sector R-1,	Zona C	UE 18
Relacions Físiques	Color <input type="text"/>	Geològica <input type="text"/>	Foto. Plan.		
Orgànica <input type="text"/>	Artificial <input type="text"/>				
Igual a	Cobreix	Cobert per 2	Datació S.XIX-XX	Criteri datació Estratigràfic	
Farceix	Farcit per 17	Interpretació Trinxera de fonamentació del dipòsit u.e 17			
Talla 10	Tallat per	Observacions <input type="text"/>			
Es recolza	Se li recolza	Afecció Si <input type="checkbox"/>	Tipus	%	<input type="text"/>
Es lliura	Se li lliura	No <input type="checkbox"/>			

Definició UE Retall/Interestrat	Textura []	Composició	Sector R-1	Zona C	UE 19
Relacions Físiques	Color []	Geològica []	Orgànica []	Artificial []	Foto. Plan.
Igual a	Cobreix	Cobert per 2	Datació S.XIX-XX	Criteri datació Estratigràfic	[] []
Farceix	Farceix	Farcit per 20	Interpretació Trinxera de fonamentació del dipòsit u.e 20	Observacions []	
Talla 10	Talla	Tallat per	Afecció Si <input type="checkbox"/> No <input type="checkbox"/>	Tipus [] % []	
Es recolza	Es recolza	Se li recolza			
Es lliura	Es lliura	Se li lliura			

Definició UE Estructura	Textura []	Composició	Sector R-1	Zona C	UE 20
Relacions Físiques	Color []	Geològica []	Orgànica []	Artificial []	Foto. Plan.
Igual a	Cobreix	Cobert per 2	Datació S.XIX-XX	Criteri datació Estratigràfic	003 [] []
Farceix	Farceix	Farcit per 21	Interpretació Dipòsit	Observacions Bastit amb maons de 15x30 cm. de costat, lligats amb morter de calç de color blanc, amb l'interior revestit amb rajols rectangulars en les parets i el fons, alguns dels quals estaven cremats. S'endinsa en el perfil de la rasa.	
Talla	Talla	Tallat per	Afecció Si <input type="checkbox"/> No <input type="checkbox"/>	Tipus [] % []	
Es recolza	Es recolza	Se li recolza			
Es lliura	Es lliura	Se li lliura			

Definició UE Estrat	Textura Solta	Composició	Sector R-1	Zona C	UE 21
Relacions Físiques	Color Marró-ataronjat	Geològica Argila i sorra	Orgànica []	Artificial ceràmica, morter de calç	Foto. Plan.
Igual a	Cobreix	Cobert per 2	Datació S.XIX-XX	Criteri datació Ceràmic	[] []
Farceix	Farceix	Farcit per	Interpretació Farciment del dipòsit U.E 20	Observacions []	
Talla	Talla	Tallat per	Afecció Si <input type="checkbox"/> No <input type="checkbox"/>	Tipus [] % []	
Es recolza	Es recolza	Se li recolza			
Es lliura	Es lliura	Se li lliura			

Definició UE	Textura	Composició	Sector R-1	Zona C	UE 22
Estructura		Geològica			Foto. Plan.
Relacions Físiques	Color	Orgànica			
		Artificial			
Igual a 14	Cobreix	Datació	S.XIX-XX	Criteri datació	Estratigràfic
	Cobert per 2	Interpretació	Pilastra		
Farceix 91	Farcit per	Observacions	Bastida amb maons de 15x30 cm. de costat disposats plans i lligats amb morter de calç de color blanc. S'endinsa en el perfil de la rasa		
Talla	Tallat per	Afecció	Si <input type="checkbox"/>	Tipus	
Es recolza 20	Se li recolza	No <input type="checkbox"/>		%	
Es lliura	Se li lliura				

Definició UE	Textura	Composició	Sector R-1	Zona C	UE 23
Estructura		Geològica			Foto. Plan.
Relacions Físiques	Color	Orgànica			
		Artificial			
Igual a	Cobreix	Datació	S.XVI-XVIII	Criteri datació	Estratigràfic
	Cobert per 2	Interpretació	Fonamentació		
Farceix 240	Farcit per	Observacions	Bastit amb pedres grans i mitjanes lligades amb morter de calç sorrenc de color ataronjat. Aprofitat a l'hora de fer el mur u.e 24 i tallat en bastir el mur u.e 99		
Talla	Tallat per 241 96	Afecció	Si <input type="checkbox"/>	Tipus	
Es recolza	Se li recolza 24 26	No <input type="checkbox"/>		%	
Es lliura	Se li lliura				

Definició UE	Textura	Composició	Sector R-1	Zona C	UE 24
Estructura		Geològica			Foto. Plan.
Relacions Físiques	Color	Orgànica			
		Artificial			
Igual a	Cobreix	Datació	S.XVI-XVIII	Criteri datació	Estratigràfic
	Cobert per 2	Interpretació	Fonamentació		
Farceix 241	Farcit per	Observacions	Bastit amb pedres, de les quals se'n conserven poques, unides amb morter de calç blanc. Força malmès, tallat a l'hora de fer els dipòsits u.e 28 i 31		
Talla	Tallat per 29 33	Afecció	Si <input type="checkbox"/>	Tipus	
Es recolza 23	Se li recolza 26	No <input type="checkbox"/>		%	
Es lliura	Se li lliura				

Definició UE	Textura	Composició	Sector R-1	Zona C	UE 25
Estructura		Geològica			Foto. Plan.
Relacions Físiques	Color	Orgànica			004
		Artificial			
Igual a		Datació	S.XIX-XX	Criteri datació	Estratigràfic
Cobreix	Cobert per	Interpretació	Indeterminat		
	2	Observacions	Bastit amb pedres grans i mitjanes lligades amb morter de calç de color blanc, amb la carta exterior plana i ben escairada. S'endinsa en el perfil de la rasa		
Farceix	Farcit per	Afecció	Si <input type="checkbox"/>	Tipus	
Talla	Tallat per	No <input type="checkbox"/>		%	
Es recolza	Se li recolza				
26					
Es lliura	Se li lliura				

Definició UE	Textura	Composició	Sector R-1	Zona C	UE 26
Estructura		Geològica			Foto. Plan.
Relacions Físiques	Color	Orgànica			004
		Artificial			
Igual a		Datació	S.XIX-XX	Criteri datació	Estratigràfic
Cobreix	Cobert per	Interpretació	Paviment		
98 97	2	Observacions	Rajols de 15x30 cm. de costat disposats a trencajunt sobre una fina capa de morter de calç de color blanc, recolzant a sobre dels murs u.e 23 i 24		
Farceix	Farcit per	Afecció	Si <input checked="" type="checkbox"/>	Tipus	
Talla	Tallat per	No <input type="checkbox"/>		Total	%
Es recolza	Se li recolza				
23 24 203	25				
Es lliura	Se li lliura				

Definició UE	Textura	Composició	Sector R-1	Zona C	UE 27
Estructura		Geològica			Foto. Plan.
Relacions Físiques	Color	Orgànica			005
		Artificial			006
Igual a		Datació	S.XIX-XX	Criteri datació	Estratigràfic
Cobreix	Cobert per	Interpretació	Canalització		
	2	Observacions	Parets de maons lligats amb moreter de calç de color blanc, reforçades a l'interior amb rajols disposats verticalment, amb un paviment a l'interior de rajols de 15x30 cm. de costat. Desenvoca en el dipòsit u.e 28		
Farceix	Farcit per	Afecció	Si <input checked="" type="checkbox"/>	Tipus	
Talla	Tallat per	No <input type="checkbox"/>		Total	%
Es recolza	Se li recolza				
28					
Es lliura	Se li lliura				

Definició UE Estructura	Textura <input type="text"/>	Composició	Sector R-1	Zona C	UE 28
Relacions Físiques	Color <input type="text"/>	Geològica <input type="text"/>			
		Orgànica <input type="text"/>			
		Artificial <input type="text"/>			
Igual a	Cobert per 2	Datació S.XIX-XX	Criteri datació Estratigràfic		
Cobreix	Farceix 29	Interpretació Dipòsit			
Talla	Tallat per 30	Observacions Bastit amb maons lligats amb morter de calç de color blanc. Presenta un emblanquinat en les parets interiors i s'endinsa en el perfil de la rasa. L'interior no es va acabar d'excavar. Hauria funcionat amb el dipòsit u.e 31 amb el qual compartien la paret central.			
Es recolza	Se li recolza 27 35	Afecció Si <input type="checkbox"/> No <input type="checkbox"/> Tipus <input type="text"/> % <input type="text"/>			
Es lliura	Se li lliura				
				Foto. 005 006	Plan.

Definició UE Retall/Interestrat	Textura <input type="text"/>	Composició	Sector R-1	Zona C	UE 29
Relacions Físiques	Color <input type="text"/>	Geològica <input type="text"/>			
		Orgànica <input type="text"/>			
		Artificial <input type="text"/>			
Igual a	Cobert per 2	Datació S.XIX-XX	Criteri datació Estratigràfic		
Cobreix	Farceix 28	Interpretació Trinxera de fonamentació del dipòsit u.e 28			
Talla 0 98 24 3	Tallat per	Observacions <input type="text"/>			
Es recolza	Se li recolza	Afecció Si <input type="checkbox"/> No <input type="checkbox"/> Tipus <input type="text"/> % <input type="text"/>			
Es lliura	Se li lliura				
				Foto.	Plan.

Definició UE Estrat	Textura Solta	Composició	Sector R-1	Zona C	UE 30
Relacions Físiques	Color Marró Fosc	Geològica Argila i sorra			
		Orgànica <input type="text"/>			
		Artificial metalls, plàstic, material constructiu			
Igual a	Cobert per 2	Datació S.XX	Criteri datació Ceràmic		
Cobreix	Farceix 28	Interpretació Farçiment del dipòsit U.E 28			
Talla	Tallat per	Observacions Capa de runa amb materials actuals. No es va acabar d'excavar			
Es recolza	Se li recolza	Afecció Si <input type="checkbox"/> No <input type="checkbox"/> Tipus <input type="text"/> % <input type="text"/>			
Es lliura	Se li lliura				
				Foto. 005 006	Plan.

Definició UE	Textura	Composició	Sector R-1	Zona C	UE 31
Estructura		Geològica			Foto. Plan.
Relacions Físiques	Color	Orgànica			005
		Artificial			006
Igual a		Datació	S.XIX-XX	Criteri datació	Estratigràfic
Cobreix	Cobert per	Interpretació			
	2	Dipòsit			
Farceix	Farcit per	Observacions			
33	32	Bastit amb maons units amb morter de calç de color blanc, amb un arrebossat en la cara interna de les parets. Hauria funcionat amb el dipòsit u.e 28 amb el qual comparteix la paret central. No s'ha excavat l'interior i s'endinsa en el perfil de la rasa			
Talla	Tallat per	Afecció	Si <input type="checkbox"/>	Tipus	
		No <input type="checkbox"/>		%	
Es recolza	Se li recolza				
Es lliura	Se li lliura				

Definició UE	Textura	Composició	Sector R-1	Zona C	UE 32
Estrat	Solta	Geològica	Argila i sorra		Foto. Plan.
Relacions Físiques	Color	Orgànica			005
	Marró Fosc	Artificial	material Constructiu, plàstics, metall		006
Igual a		Datació	S.XX	Criteri datació	Ceràmic
Cobreix	Cobert per	Interpretació			
	2	Farciment del dipòsit U.E 31			
Farceix	Farcit per	Observacions			
31		Capa de runa amb material actual. No es va acabar d'excavar			
Talla	Tallat per	Afecció	Si <input type="checkbox"/>	Tipus	
		No <input type="checkbox"/>		%	
Es recolza	Se li recolza				
Es lliura	Se li lliura				

Definició UE	Textura	Composició	Sector R-1	Zona C	UE 33
Retall/Interestrat		Geològica			Foto. Plan.
Relacions Físiques	Color	Orgànica			
		Artificial			
Igual a		Datació	S.XIX-XX	Criteri datació	Estratigràfic
Cobreix	Cobert per	Interpretació			
		Trinxera de fonamentació del dipòsit u.e 31			
Farceix	Farcit per	Observacions			
	31				
Talla	Tallat per	Afecció	Si <input type="checkbox"/>	Tipus	
0 3 24 98		No <input type="checkbox"/>		%	
Es recolza	Se li recolza				
Es lliura	Se li lliura				

Definició UE Retall/Interestrat	Textura <input type="text"/>	Composició	Sector R-1	Zona C	UE 34
Relacions Físiques	Color <input type="text"/>	Geològica <input type="text"/>	Foto. Plan.		
Igual a		Orgànica <input type="text"/>	Datació S.XIX-XX	Criteri datació Estratigràfic	
Cobreix	Cobert per 2	Artificial <input type="text"/>	Interpretació Trinxera de fonamentació de u.e 35		
Farceix	Farcit per 35	Observacions Retalla part del mur u.e 36			
Talla 36 98	Tallat per	Afecció Si <input type="checkbox"/> No <input type="checkbox"/> Tipus % <input type="text"/>			
Es recolza	Se li recolza				
Es lliura	Se li lliura				

Definició UE Estructura	Textura <input type="text"/>	Composició	Sector R-1	Zona C	UE 35
Relacions Físiques	Color <input type="text"/>	Geològica <input type="text"/>	Foto. Plan.		
Igual a		Orgànica <input type="text"/>	Datació S.XIX-XX	Criteri datació Estratigràfic	005
Cobreix	Cobert per 2	Artificial <input type="text"/>	Interpretació Canalització		
Farceix 34	Farcit per	Observacions Bastida amb maons units amb morter de calç blanc, reforçada amb rajols a l'interior i un paviment interior de rajols de 15x30 cm. de costat. S'endinsa en el perfil de la rasa i hauria deservocat en el dipòsit u.e 28			
Talla	Tallat per	Afecció Si <input checked="" type="checkbox"/> No <input type="checkbox"/> Tipus Total % <input type="text"/>			
Es recolza 28 36	Se li recolza				
Es lliura	Se li lliura				

Definició UE Estructura	Textura <input type="text"/>	Composició	Sector R-1	Zona C	UE 36
Relacions Físiques	Color <input type="text"/>	Geològica <input type="text"/>	Foto. Plan.		
Igual a		Orgànica <input type="text"/>	Datació S.XVI-XVII	Criteri datació Estratigràfic	005
Cobreix	Cobert per 2	Artificial <input type="text"/>	Interpretació Fonamentació		
Farceix 242	Farcit per	Observacions Bastit amb pedres mitjanes lligades amb morter de calç sorrenc de color ataronjat. Només se n'ha documentat la primera filada de pedres, arrassat per fer la canalització u.e 35 i un seguit d'estructures modernes			
Talla	Tallat per 34	Afecció Si <input checked="" type="checkbox"/> No <input type="checkbox"/> Tipus Total % <input type="text"/>			
Es recolza	Se li recolza 35				
Es lliura	Se li lliura				

Definició UE	Textura	Composició	Sector R-1	Zona C	UE 37
Estructura		Geològica			Foto. Plan.
Relacions Físiques	Color	Orgànica			
		Artificial			
Igual a		Datació	S.XIX-XX	Criteri datació	Estratigràfic
Cobreix	Cobert per 2	Interpretació	Fonamentació		
Farceix	Farcit per	Observacions	Bastit amb pedres i maons tot lligat amb morter de calç blanc. S'endinsa en el perfil de la rasa i talla en el terreny geològic, on s'hi va localitzar un enterrament tardo-romà		
Talla	Tallat per	Afecció	Si <input type="checkbox"/>	Tipus	
Es recolza	Se li recolza	No <input type="checkbox"/>		%	
Es lliura	Se li lliura				

Definició UE	Textura	Composició	Sector R-1	Zona C	UE 38
Estructura		Geològica			Foto. Plan.
Relacions Físiques	Color	Orgànica			
		Artificial			007
Igual a 43		Datació	S.XVI-XVIII	Criteri datació	Estratigràfic
Cobreix	Cobert per 2	Interpretació	Mur		
Farceix 244	Farcit per	Observacions	Bastit amb pedres mitjanes i algun maó tot lligat amb morter de calç de color blanc-ataronjat. Traçat perpendicular al mur u.e 43 per sota el perfil de la rasa.		
Talla	Tallat per 243 245 246 247	Afecció	Si <input type="checkbox"/>	Tipus	
Es recolza 204	Se li recolza	No <input type="checkbox"/>		%	
Es lliura	Se li lliura				

Definició UE	Textura	Composició	Sector R-1	Zona C	UE 39
Estructura		Geològica			Foto. Plan.
Relacions Físiques	Color	Orgànica			
		Artificial			007
Igual a		Datació	S.XIX-XX	Criteri datació	Estratigràfic
Cobreix	Cobert per 2	Interpretació	Claveguera		
Farceix	Farcit per	Observacions	Bastida amb les parets laterals de maons lligats amb morter de calç blanc i un paviment interior de rajols de 15x30 cm. de costat		
Talla	Tallat per	Afecció	Si <input checked="" type="checkbox"/>	Tipus	
Es recolza 40	Se li recolza	No <input type="checkbox"/>		Total	%
Es lliura	Se li lliura				

Definició UE	Textura	Composició	Sector R-1	Zona C	UE 40
Estructura		Geològica			Foto. Plan.
Relacions Físiques	Color	Orgànica			007
		Artificial			
Igual a		Datació	S.XIX-XX	Criteri datació	Estratigràfic
Cobreix	Cobert per	Interpretació			
	2	Claveguera			
Farceix	Farcit per	Observacions			
245		Bastida amb les parets laterals de maons lligats amb morter de calç blanc i un paviment interior de rajols de 15x30 cm. de costat			
Talla	Tallat per	Afecció	Si <input checked="" type="checkbox"/>	Tipus	
		No <input type="checkbox"/>	Total	%	
Es recolza	Se li recolza				
	39				
Es lliura	Se li lliura				

Definició UE	Textura	Composició	Sector R-1	Zona C	UE 41
Estructura		Geològica			Foto. Plan.
Relacions Físiques	Color	Orgànica			007
		Artificial			
Igual a		Datació	S.XIX-XX	Criteri datació	Estratigràfic
Cobreix	Cobert per	Interpretació			
	2	Claveguera			
Farceix	Farcit per	Observacions			
246		Bastida amb dues parets laterals de maons units amb morter de calç de color blanc i un paviment de rajols rectangulars a l'interior. S'endinsa en el perfil de la rasa			
Talla	Tallat per	Afecció	Si <input checked="" type="checkbox"/>	Tipus	
		No <input type="checkbox"/>	Total	%	
Es recolza	Se li recolza				
Es lliura	Se li lliura				

Definició UE	Textura	Composició	Sector R-1	Zona C	UE 42
Estructura		Geològica			Foto. Plan.
Relacions Físiques	Color	Orgànica			
		Artificial			
Igual a		Datació	S.XIX-XX	Criteri datació	Estratigràfic
Cobreix	Cobert per	Interpretació			
	2	Claveguera			
Farceix	Farcit per	Observacions			
247		Bastida amb dues parets laterals de maons units amb morter de color gris i un paviment del mateix morter a l'interior. S'endinsa en el perfil de la rasa			
Talla	Tallat per	Afecció	Si <input checked="" type="checkbox"/>	Tipus	
		No <input type="checkbox"/>	Total	%	
Es recolza	Se li recolza				
Es lliura	Se li lliura				

Definició UE	Textura	Composició	Sector R-1	Zona C	UE 43
Estructura		Geològica			Foto. Plan.
Relacions Físiques	Color	Orgànica			
		Artificial			
Igual a 38	Cobert per 2	Datació S.XVI-XVIII	Criteri datació Estratigràfic		
Cobreix	Farcit per	Interpretació Mur			
Farceix 248	Tallat per 247	Observacions			
Talla	Se li recolza	Bastit amb pedres grans i mitjanes lligades amb morter de calç de color blanc ataronjat. S'endinsa a ambdós perfils de la rasa. Està tallat per fer la claveguera u.e 42. Hauria fet cantonada amb el mur u.e 38			
Es recolza 204	Se li lliura	Afecció Si <input type="checkbox"/> No <input type="checkbox"/>	Tipus	%	

Definició UE	Textura	Composició	Sector R-1	Zona C	UE 44
Estructura		Geològica			Foto. Plan.
Relacions Físiques	Color	Orgànica			
		Artificial			
Igual a	Cobert per 2	Datació S.XIX-XX	Criteri datació Estratigràfic		
Cobreix	Farcit per	Interpretació Claveguera			
Farceix 249	Tallat per	Observacions			
Talla	Se li recolza	Bastida amb dues parets laterals de maons units amb morter de calç de color blanc i un paviment de rajols rectangulars a l'interior. S'endinsa en el perfil de la rasa i va per sobre del mur u.e 204			
Es recolza 204 45	Se li lliura	Afecció Si <input checked="" type="checkbox"/> No <input type="checkbox"/>	Tipus Total	%	

Definició UE	Textura	Composició	Sector R-1,	Zona C	UE 45
Estructura		Geològica			Foto. Plan.
Relacions Físiques	Color	Orgànica			
		Artificial			
Igual a	Cobert per 2	Datació S.XIX-XX	Criteri datació Estratigràfic		
Cobreix	Farcit per	Interpretació Fonamentació			
Farceix 250	Tallat per	Observacions			
Talla	Se li recolza 44 46	Bastida amb pedres mitjanes i algun maó, tot lligat amb morter de calç de color blanc. S'endinsa en el perfil de la rasa 1 i 3			
Es recolza 167 129	Se li lliura	Afecció Si <input type="checkbox"/> No <input type="checkbox"/>	Tipus	%	010

Definició UE Estructura	Textura []	Composició	Sector R-1,	Zona C	UE 46
Relacions Físiques	Color []	Geològica []			Foto. Plan. 010
Orgànica []	Artificial []				
Igual a	Cobreix	Cobert per 2	Datació S.XIX-XX	Criteri datació Estratigràfic	
Farceix 251	Farceix	Farcit per	Interpretació Claveguera		
Talla 45	Talla	Tallat per 122	Observacions Bastida amb dues parets laterals de maons units amb morter de calç de color blanc i un paviment de rajols rectangulars a l'interior. Recolza lateralment en el mur u.e 45. Tallat per la claveguera u.e 119		
Es recolza 45	Es recolza	Se li recolza 48 120	Afecció Si <input checked="" type="checkbox"/> No <input type="checkbox"/>	Tipus Total [] % []	
Es lliura	Es lliura	Se li lliura 49			

Definició UE Retall/Interestrat	Textura []	Composició	Sector R-1	Zona C	UE 47
Relacions Físiques	Color []	Geològica []			Foto. Plan.
Orgànica []	Artificial []				
Igual a	Cobreix	Cobert per	Datació S.XIX-XX	Criteri datació Estratigràfic	
Farceix	Farceix	Farcit per 48	Interpretació Trinxera de fonamentació del mur u.e 48		
Talla 0 3 49 291	Talla	Tallat per	Observacions Talla part d'una sitja u.e 291		
Es recolza	Es recolza	Se li recolza	Afecció Si <input type="checkbox"/> No <input type="checkbox"/>	Tipus [] % []	
Es lliura	Es lliura	Se li lliura			

Definició UE Estructura	Textura []	Composició	Sector R-1	Zona C	UE 48
Relacions Físiques	Color []	Geològica []			Foto. Plan. 010
Orgànica []	Artificial []				
Igual a	Cobreix	Cobert per 2	Datació S.XIX-XX	Criteri datació Estratigràfic	
Farceix 47	Farceix	Farcit per	Interpretació Mur		
Talla	Talla	Tallat per	Observacions Bastit amb maons i pedres lligats amb morter de calç blanc, fent un angle recte que s'endinsa en el perfil sud de la rasa. En la fonamentació fa dues arcades de descàrrega de maons		
Es recolza 46	Es recolza	Se li recolza	Afecció Si <input type="checkbox"/> No <input type="checkbox"/>	Tipus [] % []	
Es lliura	Es lliura	Se li lliura			

Definició UE Estrat	Textura Solta	Composició	Sector R-1	Zona C	UE 49
Relacions Físiques	Color Marró Clar	Geològica Argila i sorra	Foto. Plan.		
Igual a		Orgànica	Datació S.XVI	Criteri datació Ceràmic	010
Cobreix	Cobert per 2	Artificial	Interpretació Farciment del retall u.e 291		
Farceix 291	Farcit per	Observacions Ha proporcionat material ceràmic d'època moderna			
Talla	Tallat per 47 251	Afecció Si <input type="checkbox"/> No <input type="checkbox"/> Tipus % <input type="checkbox"/>			
Es recolza	Se li recolza				
Es lliura	Se li lliura				

Definició UE Estructura	Textura	Composició	Sector R-1	Zona C	UE 50
Relacions Físiques	Color	Geològica	Foto. Plan.		
Igual a		Orgànica	Datació S.XIX	Criteri datació Estratigràfic	010
Cobreix	Cobert per 2	Artificial	Interpretació Claveguera		
Farceix 252	Farcit per	Observacions Bastida amb dues parets laterals de maons units amb morter de calç de color blanc i un paviment de rajols rectangulars a l'interior. S'endinsa en el tall nord de la rasa			
Talla	Tallat per	Afecció Si <input checked="" type="checkbox"/> No <input type="checkbox"/> Tipus Total % <input type="checkbox"/>			
Es recolza	Se li recolza				
Es lliura	Se li lliura				

Definició UE Estructura	Textura	Composició	Sector R-1	Zona C	UE 51
Relacions Físiques	Color	Geològica	Foto. Plan.		
Igual a		Orgànica	Datació S.XIX	Criteri datació Estratigràfic	010
Cobreix	Cobert per 2	Artificial	Interpretació Claveguera		
Farceix 253	Farcit per	Observacions Bastida amb dues parets laterals de maons units amb morter de calç de color blanc i un paviment de rajols rectangulars a l'interior.			
Talla	Tallat per	Afecció Si <input checked="" type="checkbox"/> No <input type="checkbox"/> Tipus Total % <input type="checkbox"/>			
Es recolza	Se li recolza				
Es lliura	Se li lliura				

Definició UE	Textura	Composició	Sector R-1	Zona C	UE 55
Estructura		Geològica			Foto. Plan.
Relacions Físiques	Color	Orgànica			012
		Artificial			
Igual a		Datació	S.XIX-XX	Criteri datació	Estratigràfic
Cobreix	Cobert per	Interpretació			
	2	Fonamentació			
Farceix	Farcit per	Observacions			
254		Bastida amb pedres mitjanes amb maons, tot lligat amb morter de calç blanc. S'endinsa a ambdós perfils de la rasa			
Talla	Tallat per	Afecció	Si <input type="checkbox"/>	Tipus	
		No <input type="checkbox"/>			% <input type="checkbox"/>
Es recolza	Se li recolza				
Es lliura	Se li lliura				

Definició UE	Textura	Composició	Sector R-1	Zona C	UE 56
Retall/Interestrat		Geològica			Foto. Plan.
Relacions Físiques	Color	Orgànica			
		Artificial			
Igual a		Datació	S.XIX-XX	Criteri datació	Estratigràfic
Cobreix	Cobert per	Interpretació			
	2	Trinxera de fonamentació del dipòsit u.e 57			
Farceix	Farcit per	Observacions			
	57	Retall fet en el terreny geològic, arrebossant les parets amb morter de calç de color blanc. En el fons hi ha un retall en forma de canal			
Talla	Tallat per	Afecció	Si <input type="checkbox"/>	Tipus	
0 275 276		No <input type="checkbox"/>			% <input type="checkbox"/>
Es recolza	Se li recolza				
Es lliura	Se li lliura				

Definició UE	Textura	Composició	Sector R-1	Zona C	UE 57
Estructura		Geològica			Foto. Plan.
Relacions Físiques	Color	Orgànica			013
		Artificial			
Igual a		Datació	S.XIX	Criteri datació	Estratigràfic
Cobreix	Cobert per	Interpretació			
	2	Dipòsit			
Farceix	Farcit per	Observacions			
56	58	Bastit amb les parets amb morter de calç de color blanc i amb un paviment interior de rajoles de 23 cm. de costat. S'endinsa en ambdós costats de la rasa			
Talla	Tallat per	Afecció	Si <input checked="" type="checkbox"/>	Tipus	
		No <input type="checkbox"/>		Total	% <input type="checkbox"/>
Es recolza	Se li recolza				
Es lliura	Se li lliura				

Definició UE Estrat	Textura Solta	Composició	Sector R-1	Zona C	UE 58
Relacions Físiques	Color Marró Clar	Geològica sorra	Foto. Plan.		
		Orgànica Fusta	013		
		Artificial material Constructiu, plàstic, metall, pedres			
Igual a		Datació S.XX	Criteri datació Ceràmic		
Cobreix	Cobert per 2	Interpretació Farciment del dipòsit u.e 57			
Farceix 57	Farcit per	Observacions Capa de runa amb material actual			
Talla	Tallat per	Afecció Si <input type="checkbox"/> No <input type="checkbox"/> Tipus % <input type="checkbox"/>			
Es recolza	Se li recolza				
Es lliura	Se li lliura				

Definició UE Estrat	Textura Solta	Composició	Sector R-1	Zona C	UE 59
Relacions Físiques	Color Marró Clar	Geològica Argila i sorra	Foto. Plan.		
		Orgànica Òssos	013		
		Artificial material Constructiu, ceràmica, pedres			
Igual a		Datació S.XVIII	Criteri datació Ceràmic		
Cobreix	Cobert per 2	Interpretació Farciment del retall u.e 292			
Farceix 292	Farcit per	Observacions Localitzat sota el perfil nord de la rasa. No s'ha acabat d'excavar			
Talla	Tallat per	Afecció Si <input type="checkbox"/> No <input type="checkbox"/> Tipus % <input type="checkbox"/>			
Es recolza	Se li recolza				
Es lliura	Se li lliura				

Definició UE Estructura	Textura	Composició	Sector R-1	Zona C	UE 60
Relacions Físiques	Color	Geològica	Foto. Plan.		
		Orgànica	014		
		Artificial			
Igual a		Datació S.XIX	Criteri datació Estratigràfic		
Cobreix	Cobert per 2	Interpretació Paviment			
Farceix	Farcit per	Observacions Rajoles de 23 cm. de costat lligades amb una fina capa de morter de calç blanc. Forç a fragmentat. Hauria funcionat amb el mur u.e 62 i el dipòsit u.e 64. S'endinsa en el perfil sud de la rasa			
Talla	Tallat per 201	Afecció Si <input checked="" type="checkbox"/> No <input type="checkbox"/> Tipus Total % <input type="checkbox"/>			
Es recolza 61 62 64	Se li recolza 67				
Es lliura	Se li lliura				

Definició UE	Textura	Composició	Sector R-1	Zona C	UE 61
Estructura		Geològica			Foto. Plan.
Relacions Físiques	Color	Orgànica			
		Artificial			
Igual a		Datació	S.XIX	Criteri datació	Estratigràfic
Cobreix 84 85	Cobert per 2	Interpretació	Preparació de paviment		
Farceix	Farcit per	Observacions	Morter de calç de color blanc barrejat amb sorra que va just per sota de les rajoles u.e 60		
Talla	Tallat per 201	Afecció	Si <input type="checkbox"/>	Tipus	
Es recolza 0 62 64 264	Se li recolza 60	No <input type="checkbox"/>		%	
Es lliura	Se li lliura				

Definició UE	Textura	Composició	Sector R-1	Zona C	UE 62
Estructura		Geològica			Foto. Plan.
Relacions Físiques	Color	Orgànica			014
		Artificial			
Igual a		Datació	S.XVI-XVIII	Criteri datació	Estratigràfic
Cobreix	Cobert per 2	Interpretació	Mur		
Farceix 63	Farcit per	Observacions	Bastit amb pedres i algun maó tot lligat amb morter de calç de color ataronjat. Apareix força arrassat i s'endinsa en el tall nord de la rasa i gira cap a l'oest fins a recolzar amb el mur u.e 70		
Talla	Tallat per 201	Afecció	Si <input type="checkbox"/>	Tipus	
Es recolza 70 68	Se li recolza 60 61 67	No <input type="checkbox"/>		%	
Es lliura	Se li lliura				

Definició UE	Textura	Composició	Sector R-1	Zona C	UE 63
Retall/Interestrat		Geològica			Foto. Plan.
Relacions Físiques	Color	Orgànica			
		Artificial			
Igual a		Datació	S.XVI-XVIII	Criteri datació	Estratigràfic
Cobreix	Cobert per	Interpretació	Trinxera de fonamentació del mur u.e 62		
Farceix	Farcit per 62 260	Observacions			
Talla	Tallat per	Afecció	Si <input type="checkbox"/>	Tipus	
Es recolza 0 84 85 259	Se li recolza	No <input type="checkbox"/>		%	
Es lliura	Se li lliura				

Definició UE Estructura	Textura []	Composició	Sector R-1	Zona C	UE 64
Relacions Físiques	Color []	Geològica []	Orgànica []	Artificial []	Foto. Plan.
Igual a	Cobreix	Datació S.XIX-XX	Criteri datació Estratigràfic		
	Cobert per 2	Interpretació Dipòsit			
Farceix 66 263	Farcit per 65	Observacions Bastit amb pedres i maons lligats amb morter de calç blanc. S'endinsa en el perfil sud de la rasa i no s'ha acabat d'excavar l'interior.			
Talla	Tallat per	Afecció Si <input type="checkbox"/> No <input type="checkbox"/>	Tipus [] % []		
Es recolza 68	Se li recolza 60 61				
Es lliura	Se li lliura				

Definició UE Estrat	Textura Solta	Composició	Sector R-1	Zona C	UE 65
Relacions Físiques	Color Marró Gris	Geològica Argila i sorra	Orgànica []	Artificial material Constructiu, metall, pedres	Foto. Plan.
Igual a	Cobreix	Datació S.XX	Criteri datació Ceràmic		
	Cobert per 2	Interpretació Farciment del dipòsit u.e 64			
Farceix 64	Farcit per	Observacions No s'ha acabat d'excavar. Proporciona materials actuals			
Talla	Tallat per	Afecció Si <input type="checkbox"/> No <input type="checkbox"/>	Tipus [] % []		
Es recolza	Se li recolza				
Es lliura	Se li lliura				

Definició UE Retall/Interestrat	Textura []	Composició	Sector R-1	Zona C	UE 66
Relacions Físiques	Color []	Geològica []	Orgànica []	Artificial []	Foto. Plan.
Igual a 263?	Cobreix	Datació S.XIX-XX	Criteri datació Estratigràfic		
	Cobert per	Interpretació Trinxera de fonamentació del dipòsit u.e 64			
Farceix	Farcit per 64	Observacions Talla el dipòsit u.e 68			
Talla 68 85 202 264	Tallat per	Afecció Si <input type="checkbox"/> No <input type="checkbox"/>	Tipus [] % []		
Es recolza	Se li recolza				
Es lliura	Se li lliura				

Definició UE Estructura	Textura <input type="text"/>	Composició	Sector R-1	Zona C	UE 67
Relacions Físiques	Color <input type="text"/>	Geològica <input type="text"/>	Orgànica <input type="text"/>	Artificial <input type="text"/>	Foto. Plan. 014
Igual a	Cobreix	Datació	Criteri datació		
	Cobert per 2	S.XIX	Estratigràfic		
Farceix 201	Farcit per 200	Interpretació Dipòsit			
Talla	Tallat per	Observacions Bastit amb pedres grans unides amb morter de calç blanc. L'interior està pavimentat amb rajols de 15x30 cm. de costat. Localitzat a tocar del mur u.e 62			
Es recolza 60 62	Se li recolza	Afecció	Tipus		
Es lliura	Se li lliura	Si <input checked="" type="checkbox"/> No <input type="checkbox"/>	Total <input type="text"/> % <input type="text"/>		

Definició UE Estructura	Textura <input type="text"/>	Composició	Sector R-1	Zona C	UE 68
Relacions Físiques	Color <input type="text"/>	Geològica <input type="text"/>	Orgànica <input type="text"/>	Artificial <input type="text"/>	Foto. Plan.
Igual a	Cobreix	Datació	Criteri datació		
	Cobert per 2	S.XVI-XVII	Estratigràfic		
Farceix 69	Farcit per 202 258	Interpretació Dipòsit			
Talla	Tallat per 66	Observacions Bastit amb pedres amb la cara interior plana, lligades amb morter de calç sorrenc de color rosat. S'endinsa en el perfil sud de la rasa i s'assenta en el terreny geològic			
Es recolza 0	Se li recolza 62 64	Afecció	Tipus		
Es lliura	Se li lliura	Si <input type="checkbox"/> No <input type="checkbox"/>	<input type="text"/> % <input type="text"/>		

Definició UE Retall/Interestrat	Textura <input type="text"/>	Composició	Sector R-1	Zona C	UE 69
Relacions Físiques	Color <input type="text"/>	Geològica <input type="text"/>	Orgànica <input type="text"/>	Artificial <input type="text"/>	Foto. Plan.
Igual a	Cobreix	Datació	Criteri datació		
	Cobert per 2	S.XVI	Estratigràfic		
Farceix	Farcit per 68	Interpretació Trinxera de fonamentació del dipòsit u.e 68			
Talla 0 84 85 259	Tallat per	Observacions			
Es recolza	Se li recolza	Afecció	Tipus		
Es lliura	Se li lliura	Si <input type="checkbox"/> No <input type="checkbox"/>	<input type="text"/> % <input type="text"/>		

Definició UE	Textura	Composició	Sector R-1	Zona C	UE 70
Estructura		Geològica			Foto. Plan.
Relacions Físiques	Color	Orgànica			
		Artificial			
Igual a		Datació	S.XVI-XVIII	Criteri datació	Estratigràfic
Cobreix	Cobert per	Interpretació	Fonamentació		
Farceix	Farcit per	Observacions	Bastit amb pedres grans i mitjanes molt irregulars lligades amb argila taronja. S'endinsa a ambdós perfils de la rasa. Presenta la mateixa aliniació que el mur u.e 229 de la rasa 6		
86		Afecció	Si <input type="checkbox"/>	Tipus	
Talla	Tallat per	No <input type="checkbox"/>		%	
Es recolza	Se li recolza				
	62				
Es lliura	Se li lliura				

Definició UE	Textura	Composició	Sector R-1	Zona C	UE 71
Estructura		Geològica			Foto. Plan.
Relacions Físiques	Color	Orgànica			
		Artificial			
Igual a		Datació	S.XVI-XVIII	Criteri datació	Estratigràfic
Cobreix	Cobert per	Interpretació	Fonamentació		
Farceix	Farcit per	Observacions	Bastit amb pedres grans i mitjanes molt irregulars lligades amb argila taronja. S'endinsa a ambdós perfils de la rasa.		
261		Afecció	Si <input type="checkbox"/>	Tipus	
Talla	Tallat per	No <input type="checkbox"/>		%	
Es recolza	Se li recolza				
	72 73				
Es lliura	Se li lliura				

Definició UE	Textura	Composició	Sector R-1	Zona C	UE 72
Estructura		Geològica			Foto. Plan.
Relacions Físiques	Color	Orgànica			
		Artificial			
Igual a		Datació	S.XIX-XX	Criteri datació	Estratigràfic
Cobreix	Cobert per	Interpretació	Dipòsit		
Farceix	Farcit per	Observacions	Bastit amb pedres i maons tot lligat amb morter de calç blanc, amb un revestiment de maons el la cara interior. S'endinsa en el perfil sud de la rasa. L'interior no s'ha excavat per falta d'espai		
255		Afecció	Si <input type="checkbox"/>	Tipus	
Talla	Tallat per	No <input type="checkbox"/>		%	
	77 265 266				
Es recolza	Se li recolza				
71	78				
Es lliura	Se li lliura				

Definició UE	Textura	Composició	Sector R-1	Zona C	UE 73
Estructura		Geològica			Foto. Plan.
Relacions Físiques	Color	Orgànica			
		Artificial			
Igual a		Datació	S.XIX-XX	Criteri datació	Estratigràfic
Cobreix	Cobert per	Interpretació	Claveguera		
	2	Observacions	Bastida amb una coberta de pedres grans i ben escairades, tot lligat amb morter de calç blanc. S'endinsa en el perfil de la rasa. Relacionada amb el dipòsit u.e 72		
Farceix	Farcit per	Afecció	Si <input type="checkbox"/>	Tipus	
255		No <input type="checkbox"/>			% <input type="checkbox"/>
Talla	Tallat per				
Es recolza	Se li recolza				
71					
Es lliura	Se li lliura				

Definició UE	Textura	Composició	Sector R-1	Zona C	UE 74
Estructura		Geològica			Foto. Plan.
Relacions Físiques	Color	Orgànica			015
		Artificial			
Igual a		Datació	S.XX	Criteri datació	Estratigràfic
Cobreix	Cobert per	Interpretació	Claveguera		
		Observacions	Bastida amb dues parets laterals de maons units amb morter de calç de color blanc i un paviment de rajoles de 20 cm. de costat de color blanc a l'interior.		
Farceix	Farcit per	Afecció	Si <input checked="" type="checkbox"/>	Tipus	
265		No <input type="checkbox"/>		Total	% <input type="checkbox"/>
Talla	Tallat per				
Es recolza	Se li recolza				
Es lliura	Se li lliura				

Definició UE	Textura	Composició	Sector R-1	Zona C	UE 75
Estructura		Geològica			Foto. Plan.
Relacions Físiques	Color	Orgànica			015
		Artificial			
Igual a		Datació	S.XVI-XVIII	Criteri datació	Estratigràfic
Cobreix	Cobert per	Interpretació	Pou		
		Observacions	Bastit amb maons de 15x30 cm. de costat lligats amb morter de calç de color ataronjat. No s'ha acabat d'excavar l'interior		
Farceix	Farcit per	Afecció	Si <input type="checkbox"/>	Tipus	
257	88	No <input type="checkbox"/>			% <input type="checkbox"/>
Talla	Tallat per				
	255				
Es recolza	Se li recolza				
Es lliura	Se li lliura				

Definició UE Estructura	Textura <input type="text"/>	Composició	Sector R-1	Zona C	UE 76
Relacions Físiques	Color <input type="text"/>	Geològica <input type="text"/>	Foto. Plan.		
Relacions Físiques	<input type="text"/>	Orgànica <input type="text"/>			
Relacions Físiques	<input type="text"/>	Artificial <input type="text"/>			
Igual a	Cobreix	Cobert per	Datació	Criteri datació	
		2	S.XX	Estratigràfic	
Farceix 266	Farceix	Farcit per	Interpretació Claveguera		
Talla	Talla	Tallat per	Observacions Bastida amb dues parets laterals de maons, amb un revestiment interior de formigó i un paviment de rajoles de 20 cm. de costat de color blanc a l'interior.		
Es recolza	Es recolza	Se li recolza	Afecció	Tipus	
Es lliura	Es lliura	Se li lliura	Si <input checked="" type="checkbox"/>	Total <input type="text"/>	% <input type="text"/>
			No <input type="checkbox"/>		

Definició UE Retall/Interestrat	Textura <input type="text"/>	Composició	Sector R-1	Zona C	UE 77
Relacions Físiques	Color <input type="text"/>	Geològica <input type="text"/>	Foto. Plan.		
Relacions Físiques	<input type="text"/>	Orgànica <input type="text"/>			
Relacions Físiques	<input type="text"/>	Artificial <input type="text"/>			
Igual a	Cobreix	Cobert per	Datació	Criteri datació	
			S.XIX-XX	Estratigràfic	
Farceix 72 82	Farceix	Farcit per	Interpretació Trinxera de fonamentació del dipòsit u.e 78		
Talla	Talla	Tallat per	Observacions <input type="text"/>		
Es recolza	Es recolza	Se li recolza	Afecció	Tipus	
Es lliura	Es lliura	Se li lliura	Si <input type="checkbox"/>	Total <input type="text"/>	% <input type="text"/>
			No <input type="checkbox"/>		

Definició UE Estructura	Textura <input type="text"/>	Composició	Sector R-1	Zona C	UE 78
Relacions Físiques	Color <input type="text"/>	Geològica <input type="text"/>	Foto. Plan.		
Relacions Físiques	<input type="text"/>	Orgànica <input type="text"/>			
Relacions Físiques	<input type="text"/>	Artificial <input type="text"/>			
Igual a	Cobreix	Cobert per	Datació	Criteri datació	
			S.XIX-XX	Estratigràfic	
Farceix 77	Farceix	Farcit per	Interpretació Dipòsit		
Talla	Talla	Tallat per	Observacions Bastit amb les parets de maons lligats amb morter de calç de color blanc. S'endinsa en el perfil sud de la rasa. No s'ha excavat l'interior		
Es recolza	Es recolza	Se li recolza	Afecció	Tipus	
Es lliura	Es lliura	Se li lliura	Si <input type="checkbox"/>	Total <input type="text"/>	% <input type="text"/>
			No <input type="checkbox"/>		

Definició UE Retall/Interestrat	Textura <input type="text"/>	Composició	Sector R-1	Zona C	UE 79
Relacions Físiques	Color <input type="text"/>	Geològica <input type="text"/>	Foto. Plan.		
Orgànica <input type="text"/>	Artificial <input type="text"/>				
Igual a	Datació S.XIX	Criteri datació Estratigràfic			
Cobreix 2	Interpretació Trinxera de fonamentació del dipòsit u.e 82				
Farceix 82	Observacions <input type="text"/>				
Talla 0 81					
Es recolza	Se li recolza	Afecció Si <input type="checkbox"/> No <input type="checkbox"/>		Tipus <input type="text"/>	% <input type="text"/>
Es lliura	Se li lliura				

Definició UE Estructura	Textura <input type="text"/>	Composició	Sector R-1	Zona C	UE 80
Relacions Físiques	Color <input type="text"/>	Geològica <input type="text"/>	Foto. Plan.		
Orgànica <input type="text"/>	Artificial <input type="text"/>				
Igual a	Datació S.XIX-XX	Criteri datació Estratigràfic			
Cobreix 89	Interpretació Coberta del dipòsit u.e 78				
Farceix 78	Observacions Capa de ciment de 4 cm. de gruix adosada a les parets del dipòsit u.e 78				
Talla					
Es recolza	Se li recolza	Afecció Si <input type="checkbox"/> No <input type="checkbox"/>		Tipus <input type="text"/>	% <input type="text"/>
Es lliura	Se li lliura				

Definició UE Estructura	Textura <input type="text"/>	Composició	Sector R-1	Zona C	UE 81
Relacions Físiques	Color <input type="text"/>	Geològica <input type="text"/>	Foto. Plan.		
Orgànica <input type="text"/>	Artificial <input type="text"/>				
Igual a	Datació S.XVI-XVIII	Criteri datació Estratigràfic			
Cobreix 2	Interpretació Mur				
Farceix 267	Observacions Bastit amb pedres mitjanes lligades amb morter de calç sorrenc i de color ataronjat. Tallat en fer el dipòsit u.e 82				
Talla					
Es recolza	Se li recolza	Afecció Si <input type="checkbox"/> No <input type="checkbox"/>		Tipus <input type="text"/>	% <input type="text"/>
Es lliura	Se li lliura				

Definició UE	Textura	Composició	Sector R-1	Zona C	UE 82
Estructura		Geològica			Foto. Plan.
Relacions Físiques	Color	Orgànica			
		Artificial			
Igual a		Datació	S.XIX	Criteri datació	Estratigràfic
Cobreix	Cobert per	Interpretació			
	2	Dipòsit			
Farceix	Farcit per	Observacions			
79	269	Bastit amb pedres i maons lligats amb morter de calç blanc, amb un arrebossat en la cara interior. S'endinsa en els perfils de la rasa			
Talla	Tallat per	Afecció	Si <input type="checkbox"/>	Tipus	
	77 268	No <input type="checkbox"/>			% <input type="checkbox"/>
Es recolza	Se li recolza				
81	78 83				
Es lliura	Se li lliura				

Definició UE	Textura	Composició	Sector R-1	Zona C	UE 83
Estructura		Geològica			Foto. Plan.
Relacions Físiques	Color	Orgànica			
		Artificial			
Igual a		Datació	S.XX	Criteri datació	Estratigràfic
Cobreix	Cobert per	Interpretació			
	2	Claveguera			
Farceix	Farcit per	Observacions			
268		Bastida amb dues parets laterals de maons, amb un revestiment interior de formigó i un paviment de rajoles de 20 cm. de costat de color blanc a l'interior.			
Talla	Tallat per	Afecció	Si <input checked="" type="checkbox"/>	Tipus	
		No <input type="checkbox"/>		Total	% <input type="checkbox"/>
Es recolza	Se li recolza				
82					
Es lliura	Se li lliura				

Definició UE	Textura	Composició	Sector R-1	Zona C	UE 84
Estrat	Solta	Geològica			Foto. Plan.
Relacions Físiques	Color	Orgànica	Argila		
	Gris Fosc	Artificial	Carbons		
			ceràmica		
Igual a		Datació	S.XVI	Criteri datació	Ceràmic
Cobreix	Cobert per	Interpretació			
	61	Farciment del retall u.e 259			
Farceix	Farcit per	Observacions			
259					
Talla	Tallat per	Afecció	Si <input type="checkbox"/>	Tipus	
	63 69	No <input type="checkbox"/>			% <input type="checkbox"/>
Es recolza	Se li recolza				
	62 68				
Es lliura	Se li lliura				

Definició UE Estrat	Textura Compacta	Composició	Sector R-1	Zona C	UE 85
Relacions Físiques	Color Vermellós	Geològica Argila	Foto. Plan.		
Igual a	Cobert per 61	Orgànica	Datació S.XIII-XIV	Criteri datació Ceràmic	
Cobreix 0	Farceix	Artificial ceràmica	Interpretació Anivellació		
Talla	Tallat per 63 69 259 263	Observacions Localitzada just per sobre del terreny geològic. Proporciona material ceràmic rodat d'època romana i medieval			
Es recolza	Se li recolza	Afecció Si <input type="checkbox"/> No <input type="checkbox"/>	Tipus	%	
Es lliura	Se li lliura				

Definició UE Retall/Interestrat	Textura	Composició	Sector R-1	Zona C	UE 86
Relacions Físiques	Color	Geològica	Foto. Plan.		
Igual a	Cobert per 2	Orgànica	Datació S.XVI-XVIII	Criteri datació Estratigràfic	
Cobreix	Farceix	Artificial	Interpretació Trinxera de fonamentació del mur u.e 70		
Talla 0	Tallat per	Observacions			
Es recolza	Se li recolza	Afecció Si <input type="checkbox"/> No <input type="checkbox"/>	Tipus	%	
Es lliura	Se li lliura				

Definició UE Retall/Interestrat	Textura	Composició	Sector R-1	Zona C	UE 87
Relacions Físiques	Color	Geològica	Foto. Plan.		
Igual a	Cobert per	Orgànica	Datació S.XVII-XVIII	Criteri datació Estratigràfic	
Cobreix	Farceix	Artificial	Interpretació Indeterminat		
Talla 0 97	Tallat per 241	Observacions Només se n'ha pogut localitzar un tros ja que el mur u.e 24 i els dipòsits u.e 28 i 31 el tallen. Podria correspondre a una sitja			
Es recolza	Se li recolza	Afecció Si <input type="checkbox"/> No <input type="checkbox"/>	Tipus	%	
Es lliura	Se li lliura				

Definició UE Estrat	Textura Solta	Composició	Sector R-1	Zona C	UE 88
Relacions Físiques	Color Gris Fosc	Geològica Argila i sorra	Orgànica	Artificial	Foto. Plan. 015
Igual a	Cobreix	Datació S.XVIII-XIX	Criteri datació Ceràmic	Interpretació Farciment del pou u.e 75	
Farceix 75	Cobert per 2	Observacions Molt similar al farciment de la trinxera de fonamentació u.e 255. No es va poder acabar d'excavar per la manca d'espai			
Talla	Farcit per	Afecció Si <input type="checkbox"/> No <input type="checkbox"/>	Tipus		
Es recolza	Tallat per 255				
Es lliura	Se li recolza				
	Se li lliura				

Definició UE Estrat	Textura Solta	Composició	Sector R-1	Zona C	UE 89
Relacions Físiques	Color Gris	Geològica Argila i sorra	Orgànica	Artificial material Constructiu	Foto. Plan.
Igual a	Cobreix	Datació S.XX	Criteri datació Ceràmic	Interpretació Farciment del dipòsit u.e 78	
Farceix 78	Cobert per 2 80	Observacions No es va excavar. Amb materials actuals			
Talla	Farcit per	Afecció Si <input type="checkbox"/> No <input type="checkbox"/>	Tipus		
Es recolza	Tallat per				
Es lliura	Se li recolza				
	Se li lliura				

Definició UE Estrat	Textura Compacta	Composició	Sector R-1,	Zona C	UE 90
Relacions Físiques	Color Vermellós	Geològica Argila	Orgànica	Artificial	Foto. Plan.
Igual a	Cobreix	Datació Alt-medieval	Criteri datació Estratigràfic	Interpretació Anivellació	
Farceix 0	Cobert per 10	Observacions Molt similar a la u.e 3. Aquí però no va proporcionar material ceràmic.			
Talla	Farcit per	Afecció Si <input type="checkbox"/> No <input type="checkbox"/>	Tipus		
Es recolza	Tallat per 18 19 91 93 180				
Es lliura	Se li recolza				
	Se li lliura				

Definició UE Retall/Interestrat	Textura <input type="text"/>	Composició	Sector R-1	Zona C	UE 91
Relacions Físiques	Color <input type="text"/>	Geològica <input type="text"/>	Foto. Plan.		
Igual a	Cobreix	Orgànica <input type="text"/>	Datació S.XVIII-XIX	Criteri datació Estratigràfic	<input type="text"/> <input type="text"/>
Farceix	Cobert per 22 92	Artificial <input type="text"/>	Interpretació Indeterminat		
Talla 0 10 90	Farcit per	Observacions S'endinsa en el perfil de la rasa i per sota del dipòsit u.e 20			
Es recolza	Tallat per	Afecció Si <input type="checkbox"/> No <input type="checkbox"/>			
Es lliura	Se li recolza	Tipus <input type="text"/> % <input type="text"/>			
Es lliura	Se li lliura				

Definició UE Estrat	Textura Solta	Composició	Sector R-1	Zona C	UE 92
Relacions Físiques	Color Marró Gris	Geològica Sorra	Foto. Plan.		
Igual a	Cobreix	Orgànica Cendres	Datació S.XVIII-XIX	Criteri datació Ceràmic	<input type="text"/> <input type="text"/>
Farceix	Cobert per	Artificial ceràmica	Interpretació Farciment del retall u.e 91		
Talla 91	Farcit per	Observacions			
Es recolza	Tallat per 19	Afecció Si <input type="checkbox"/> No <input type="checkbox"/>			
Es lliura	Se li recolza	Tipus <input type="text"/> % <input type="text"/>			
Es lliura	Se li lliura				

Definició UE Retall/Interestrat	Textura <input type="text"/>	Composició	Sector R-1,	Zona C	UE 93
Relacions Físiques	Color <input type="text"/>	Geològica <input type="text"/>	Foto. Plan.		
Igual a	Cobreix	Orgànica <input type="text"/>	Datació S.XIX	Criteri datació Estratigràfic	<input type="text"/> <input type="text"/>
Farceix	Cobert per 94 95	Artificial <input type="text"/>	Interpretació Trinxera de fonamentació del mur u.e 94		
Talla 0 10 90	Farcit per	Observacions			
Es recolza	Tallat per	Afecció Si <input type="checkbox"/> No <input type="checkbox"/>			
Es lliura	Se li recolza	Tipus <input type="text"/> % <input type="text"/>			
Es lliura	Se li lliura				

Definició UE	Textura	Composició	Sector R-1,	Zona C	UE 94
Estructura		Geològica			Foto. Plan.
Relacions Físiques	Color	Orgànica			
		Artificial			
Igual a		Datació	S.XIX	Criteri datació	Estratigràfic
Cobreix	Cobert per	Interpretació	Mur		
	2	Observacions	Bastit amb maons lligats amb morter de calç blanc. S'endinsa en el perfil de la rasa		
Farceix	Farcit per	Afecció	Si <input type="checkbox"/>	Tipus	
93		No <input type="checkbox"/>		%	
Talla	Tallat per				
Es recolza	Se li recolza				
100					
Es lliura	Se li lliura				

Definició UE	Textura	Composició	Sector R-1,	Zona C	UE 95
Estrat	Solta	Geològica	Argila i sorra		Foto. Plan.
Relacions Físiques	Color	Orgànica			
	Marró	Artificial	ceràmica, pedres petites		
Igual a		Datació	S.XIX	Criteri datació	Ceràmic
Cobreix	Cobert per	Interpretació	Farciment de la rasa de fonamentació u.e 93		
	2	Observacions			
Farceix	Farcit per	Afecció	Si <input type="checkbox"/>	Tipus	
93		No <input type="checkbox"/>		%	
Talla	Tallat per				
Es recolza	Se li recolza				
Es lliura	Se li lliura				

Definició UE	Textura	Composició	Sector R-1,	Zona C	UE 96
Retall/Interestrat		Geològica			Foto. Plan.
Relacions Físiques	Color	Orgànica			
		Artificial			
Igual a		Datació	S.XVI-XVIII	Criteri datació	Estratigràfic
Cobreix	Cobert per	Interpretació	Trinxera de fonamentació del mur u.e 99		
		Observacions			
Farceix	Farcit per	Afecció	Si <input type="checkbox"/>	Tipus	
	99	No <input type="checkbox"/>		%	
Talla	Tallat per				
23 97					
Es recolza	Se li recolza				
Es lliura	Se li lliura				

Definició UE Estrat	Textura Compacta	Composició	Sector R-1	Zona C	UE 97
Relacions Físiques	Color Marró Fosc	Geològica Argila	Orgànica Carbons	Artificial ceràmica	Foto. Plan.
Igual a	Cobreix 0	Cobert per 2 26	Datació Alt-medieval	Criteri datació Ceràmic	
Farceix	Farcit per	Interpretació Anivellació			
Talla	Tallat per 87 96 240 241	Observacions Nivell localitzat per sobre del terreny geològic. Proporciona material ceràmic rodat d'època tardoromana i altmedieval			
Es recolza	Se li recolza	Afecció Si <input type="checkbox"/> No <input type="checkbox"/>	Tipus	%	
Es lliura	Se li lliura				

Definició UE Estrat	Textura Compacta	Composició	Sector R-1	Zona C	UE 98
Relacions Físiques	Color Gris Fosc	Geològica Argila	Orgànica Carbons	Artificial ceràmica	Foto. Plan.
Igual a	Cobreix 87	Cobert per 24 26	Datació S.XVII-XVIII	Criteri datació Ceràmic	
Farceix	Farcit per	Interpretació Farciment del retall u.e 87			
Talla	Tallat per 33 29 241	Observacions			
Es recolza	Se li recolza	Afecció Si <input type="checkbox"/> No <input type="checkbox"/>	Tipus	%	
Es lliura	Se li lliura				

Definició UE Estructura	Textura	Composició	Sector R-1	Zona C	UE 99
Relacions Físiques	Color	Geològica	Orgànica	Artificial	Foto. Plan.
Igual a	Cobreix 96	Cobert per 2 203	Datació S.XVI-XVIII	Criteri datació Estratigràfic	
Farceix	Farcit per	Interpretació Mur			
Talla	Tallat per	Observacions Bastit amb pedres grans i mitjanes, lligades amb morter de calç sorrenc de color ataronjat. hauria funcionat amb el mur u.e 203. S'endinsa en el perfil nord de la rasa			
Es recolza	Se li recolza	Afecció Si <input type="checkbox"/> No <input type="checkbox"/>	Tipus	%	
Es lliura	Se li lliura				

Definició UE Estructura	Textura <input type="text"/>	Composició	Sector R-5	Zona C	UE 100
Relacions Físiques	Color <input type="text"/>	Geològica <input type="text"/>	Foto. Plan.		
Relacions Físiques	<input type="text"/>	Orgànica <input type="text"/>	Artificial <input type="text"/>	<input type="text"/>	<input type="text"/>
Igual a	Cobert per 1 2	Datació 1a 1/2 s.XIX	Criteri datació Arquitectònic/Artí	055	
Cobreix	Farcit per 104	Interpretació Dipòsit			
Farceix 101	Tallat per	Observacions Dipòsit en direcció N-S, format per la unió de dos dipòsits més petits, ambdós amb les parets fetes de maons (30 x 15 cm) lligats amb morter de calç de color blanc, d'uns 18 cm d'amplada. El més al nord, té tant les parets interiors com el fons pavimentat amb rajols, mentre que l'altre presenta rajoles.			
Talla 10 90	Se li recolza	Afecció Si <input type="checkbox"/>	Tipus	<input type="text"/>	049
Es recolza 94 105	Se li lliura	No <input type="checkbox"/>	<input type="text"/>	% <input type="text"/>	050
Es lliura					

Definició UE Retall/Interestrat	Textura <input type="text"/>	Composició	Sector R-5	Zona C	UE 101
Relacions Físiques	Color <input type="text"/>	Geològica <input type="text"/>	Foto. Plan.		
Relacions Físiques	<input type="text"/>	Orgànica <input type="text"/>	Artificial <input type="text"/>	<input type="text"/>	<input type="text"/>
Igual a	Cobert per	Datació	Criteri datació	<input type="text"/>	
Cobreix	Farcit per 100	Interpretació Retall de dipòsit			
Farceix	Tallat per	Observacions Retall en part en el terreny natural, per construir el dipòsit UE.100.			
Talla 0	Se li recolza	Afecció Si <input type="checkbox"/>	Tipus	<input type="text"/>	<input type="text"/>
Es recolza	Se li lliura	No <input type="checkbox"/>	<input type="text"/>	% <input type="text"/>	<input type="text"/>
Es lliura					

Definició UE Retall/Interestrat	Textura <input type="text"/>	Composició	Sector R-5	Zona C	UE 102
Relacions Físiques	Color <input type="text"/>	Geològica <input type="text"/>	Foto. Plan.		
Relacions Físiques	<input type="text"/>	Orgànica <input type="text"/>	Artificial <input type="text"/>	<input type="text"/>	<input type="text"/>
Igual a	Cobert per	Datació	Criteri datació	<input type="text"/>	
Cobreix	Farcit per 105	Interpretació Trinxera de fonamentació			
Farceix	Tallat per	Observacions Rasa de construcció del mur en direcció N-S (UE.105), la qual no podem veure perquè està totalment reblerta pel mur.			
Talla 110	Se li recolza	Afecció Si <input type="checkbox"/>	Tipus	<input type="text"/>	<input type="text"/>
Es recolza	Se li lliura	No <input type="checkbox"/>	<input type="text"/>	% <input type="text"/>	<input type="text"/>
Es lliura					

Definició UE Retall/Interestrat	Textura <input type="text"/>	Composició	Sector R-5	Zona C	UE 103
Relacions Físiques	Color <input type="text"/>	Geològica <input type="text"/>	Foto. Plan.		
Orgànica <input type="text"/>	Artificial <input type="text"/>	Datació <input type="text"/>	Criteri datació <input type="text"/>		
Igual a	Cobreix	Cobert per	Interpretació Trinxera de fonamentació		
Farceix	Farceix	Farceix	Observacions Retall per la construcció del forn-1 (UE.111), que arribem a observar per estar totalment colmatada per l'estructura.		
Talla 102 105 110	Talla	Tallat per	Afecció Si <input type="checkbox"/>	Tipus	% <input type="text"/>
Es recolza	Es recolza	Se li recolza	No <input type="checkbox"/>	<input type="text"/>	% <input type="text"/>
Es lliura	Es lliura	Se li lliura			

Definició UE Estrat	Textura Compacta	Composició	Sector R-5	Zona C	UE 104
Relacions Físiques	Color Vermellós	Geològica <input type="text"/>	Foto. Plan.		
Orgànica <input type="text"/>	Artificial pedres	Datació S.XIX	Criteri datació Ceràmic		
Igual a	Cobreix	Cobert per	Interpretació Farciment		
Farceix	Farceix	Farceix	Observacions Nivell de farciment del dipòsit UE.100, format per una terra argilosa de color vermell.		
Talla 100	Talla	Tallat per	Afecció Si <input type="checkbox"/>	Tipus	% <input type="text"/>
Es recolza	Es recolza	Se li recolza	No <input type="checkbox"/>	<input type="text"/>	% <input type="text"/>
Es lliura	Es lliura	Se li lliura			

Definició UE Estructura	Textura <input type="text"/>	Composició	Sector R-5	Zona C	UE 105
Relacions Físiques	Color <input type="text"/>	Geològica <input type="text"/>	Foto. Plan.		
Orgànica <input type="text"/>	Artificial <input type="text"/>	Datació S.XVI-XVIII	Criteri datació Estratigràfic		
Igual a	Cobreix	Cobert per	Interpretació Mur		
Farceix	Farceix	Farceix	Observacions Mur en direcció E-W, d'uns 50 cm d'amplada, fet de pedra irregular de grans i mitjanes dimensions, lligades amb morter de color ataronjat sorrenc. Devia funcionar amb el mur UE.118, malgrat que la construcció posterior del complex industrial (UE.111-113-115) va afectar aquesta zona.		
Talla 102	Talla	Tallat per	Afecció Si <input type="checkbox"/>	Tipus	% <input type="text"/>
Es recolza	Es recolza	Se li recolza	No <input type="checkbox"/>	<input type="text"/>	% <input type="text"/>
Es lliura	Es lliura	Se li lliura			

Definició UE Estructura	Textura []	Composició	Sector R-5	Zona C	UE 106
Relacions Físiques	Color []	Geològica []	Orgànica []	Artificial []	Foto. Plan. 055
Igual a	Cobreix	Datació	Criteri datació		
	Cobert per 12	S.XIX-XX	Estratigràfic		
Farceix	Farcit per 109	Interpretació Dipòsit			
Talla	Tallat per	Observacions Dipòsit construït de maons i morter de calç de color blanc. Les parts estan construïdes d'igual forma, amb una amplada de 24 cm.			
Es recolza 105	Se li recolza	Afecció Si <input type="checkbox"/> No <input type="checkbox"/> Tipus [] % []			
Es lliura	Se li lliura				

Definició UE Retall/Interestrat	Textura []	Composició	Sector R-5	Zona C	UE 107
Relacions Físiques	Color []	Geològica []	Orgànica []	Artificial []	Foto. Plan.
Igual a	Cobreix	Datació	Criteri datació		
	Cobert per	[]	[]		
Farceix	Farcit per 106	Interpretació Dipòsit			
Talla 110	Tallat per	Observacions Retall per construir el dipòsit anterior (UE. 106), el que no s'observa a l'estar totalment reblert per l'estructura.			
Es recolza	Se li recolza	Afecció Si <input type="checkbox"/> No <input type="checkbox"/> Tipus [] % []			
Es lliura	Se li lliura				

Definició UE Retall/Interestrat	Textura []	Composició	Sector R-5	Zona C	UE 108
Relacions Físiques	Color []	Geològica []	Orgànica []	Artificial []	Foto. Plan.
Igual a	Cobreix	Datació	Criteri datació		
	Cobert per	[]	[]		
Farceix	Farcit per 113	Interpretació Trinxera de fonamentació			
Talla 102 105 110	Tallat per	Observacions Retall per construir el forn UE.113, que no podem observar per estar totalment reblert per l'estructura.			
Es recolza	Se li recolza	Afecció Si <input type="checkbox"/> No <input type="checkbox"/> Tipus [] % []			
Es lliura	Se li lliura				

Definició UE Estrat	Textura Compacta	Composició	Sector R-5	Zona C	UE 109
Relacions Físiques	Color Negre	Geològica	Orgànica Carbons	Artificial	Foto. Plan.
Igual a	Cobreix	Datació S.XIX-XX	Criteri datació Estratigràfic		
	Cobert per 1 2	Interpretació Farciment			
Farceix 106	Farcit per	Observacions Nivell de reompliment del dipòsit UE.106.			
Talla	Tallat per	Afecció Si <input type="checkbox"/> No <input type="checkbox"/>	Tipus		
Es recolza	Se li recolza				
Es lliura	Se li lliura				

Definició UE Estrat	Textura Compacta	Composició	Sector R-5	Zona C	UE 110
Relacions Físiques	Color Marró Fosc	Geològica	Orgànica	Artificial	Foto. Plan.
Igual a 3 ?	Cobreix 860	Datació Alt-medieval	Criteri datació Ceràmic		
	Cobert per 1 2	Interpretació Anivellació			
Farceix	Farcit per	Observacions Nivell arqueològic que queda entre murs del dipòsit UE.106, del forn UE.111 i del mur UE.105. (Podrien ser iguals a les argiles que apareixen per sobre del terreny natural (UE.3) a la rasa-1.)			
Talla	Tallat per 102 103 107 851 854 857 863	Afecció Si <input type="checkbox"/> No <input type="checkbox"/>	Tipus		
Es recolza	Se li recolza 861 869				
Es lliura	Se li lliura				

Definició UE Estructura	Textura	Composició	Sector R-5	Zona C	UE 111
Relacions Físiques	Color	Geològica	Orgànica	Artificial	Foto. Plan.
Igual a	Cobreix	Datació S.XIX-XX	Criteri datació Estratigràfic		
	Cobert per 1 2	Interpretació Dipòsit			
Farceix 103	Farcit per 112	Observacions Dipòsit circular d'1'10 m de diàmetre amb les parets construïdes de maons lligats amb morter de calç de color blanc. Està fet de rajols semblants, però de 20 x 20 cm.			
Talla	Tallat per	Afecció Si <input type="checkbox"/> No <input type="checkbox"/>	Tipus		
Es recolza 113	Se li recolza 115				
Es lliura	Se li lliura				

Definició UE Estrat	Textura Solta	Composició	Sector R-5	Zona C	UE 112
Relacions Físiques	Color Marró Clar	Geològica	Foto. Plan.		
Orgànica					
Artificial	Material constructiu				
Igual a	Datació S.XIX-XX	Criteri datació Ceràmic			
Cobreix 111	Cobert per 1 2	Interpretació Farciment			
Farceix 111	Farcit per	Observacions Nivell de colmatació del dipòsit UE.111.			
Talla	Tallat per	Afecció Si <input type="checkbox"/> No <input type="checkbox"/> Tipus % <input type="checkbox"/>			
Es recolza	Se li recolza				
Es lliura	Se li lliura				

Definició UE Estructura	Textura	Composició	Sector R-5	Zona C	UE 113
Relacions Físiques	Color	Geològica	Foto. Plan.		
Orgànica					
Artificial					
Igual a	Datació S.XIX-XX	Criteri datació Estratigràfic			
Cobreix 108	Cobert per 1 2	Interpretació Forn			
Farceix 108	Farcit per 114	Observacions Forn de planta quadrangular (2 x 2 m) aproximadament, amb la boca circular d' 1 m de diàmetre. Les parets són construïdes de maons, lligats amb morter de calç de color blanc. El fons és pla, fet també de maons, i igual que les parets amb la superfície ennegrida. Després reaprofitat com dipòsit com			
Talla	Tallat per	Afecció Si <input type="checkbox"/> No <input type="checkbox"/> Tipus % <input type="checkbox"/>			
Es recolza 118	Se li recolza 111-115				
Es lliura	Se li lliura				

Definició UE Estrat	Textura Solta	Composició	Sector R-5	Zona C	UE 114
Relacions Físiques	Color Marró Clar	Geològica	Foto. Plan.		
Orgànica					
Artificial	Material Constructiu, pedres				
Igual a	Datació S.XIX-XX	Criteri datació Estratigràfic			
Cobreix 113	Cobert per 1 2	Interpretació Farciment			
Farceix	Farcit per	Observacions Nivell de farciment del forn UE. 113, format per una terra de color marró clar barrejada amb runa (fragments de rajols, de morter de calç, etc).			
Talla	Tallat per	Afecció Si <input type="checkbox"/> No <input type="checkbox"/> Tipus % <input type="checkbox"/>			
Es recolza	Se li recolza				
Es lliura	Se li lliura				

Definició UE Estructura	Textura []	Composició	Sector R-5	Zona C	UE 115
Relacions Físiques	Color []	Geològica []	Foto. Plan.		
Relacions Físiques	[]	Orgànica []	054		
[]	[]	Artificial []	[]		
Igual a	Cobreix	Datació	Criteri datació	[]	
	Cobert per 1 2	S.XIX-XX	Estratigràfic	[]	
Farceix 116	Farcit per 117	Interpretació Dipòsit			
Talla	Tallat per	Observacions Dipòsit de planta quadrangular del que hem pogut observar tota la seva superfície, amb les parets que fan uns 14 cm d'amplada, i estan construïdes de maons amb morter de calç blanc.			
Es recolza 111 113 118	Se li recolza	Afecció Si <input type="checkbox"/> No <input type="checkbox"/> Tipus [] % []			
Es lliura	Se li lliura	[]			

Definició UE Retall/Interestrat	Textura []	Composició	Sector R-5	Zona C	UE 116
Relacions Físiques	Color []	Geològica []	Foto. Plan.		
[]	[]	Orgànica []	[]		
[]	[]	Artificial []	[]		
Igual a	Cobreix	Datació	Criteri datació	[]	
	Cobert per	[]	[]	[]	
Farceix	Farcit per 115	Interpretació Dipòsit			
Talla	Tallat per	Observacions Retall per la construcció del dipòsit anterior (UE.115), el qual no observem perquè està totalment reblert per aquesta estructura.			
Es recolza	Se li recolza	Afecció Si <input type="checkbox"/> No <input type="checkbox"/> Tipus [] % []			
Es lliura	Se li lliura	[]			

Definició UE Estrat	Textura Compacta	Composició	Sector R-5	Zona C	UE 117
Relacions Físiques	Color Marró	Geològica []	Foto. Plan.		
[]	[]	Orgànica []	[]		
[]	[]	Artificial []	[]		
Igual a	Cobreix	Datació	Criteri datació	[]	
	Cobert per 1 2	S.XIX-XX	Estratigràfic	[]	
Farceix 115	Farcit per	Interpretació Farciment			
Talla	Tallat per	Observacions Nivell de rebliment de l'anterior dipòsit UE.115.			
Es recolza	Se li recolza	Afecció Si <input type="checkbox"/> No <input type="checkbox"/> Tipus [] % []			
Es lliura	Se li lliura	[]			

Definició UE	Textura	Composició	Sector R-5	Zona C	UE 118
Estructura		Geològica			Foto. Plan.
Relacions Físiques	Color	Orgànica			054
		Artificial			058
Igual a		Datació	S.XVI-XVIII	Criteri datació	Estratigràfic
Cobreix	Cobert per	Interpretació	Mur		
	1 2	Observacions	Mur en direcció N-S que continua a ambdós costats de la rasa-5. Està fet de pedra de mitjà tamany, amb la cara oest ben escairades (sembla part vista), lligades amb morter de color ataronjat sorrenc. A la part est se li adossa el forn UE.113. A la zona més a l'oest presenta un altre mur adossat.		
Farceix	Farcit per	Afecció	Si <input type="checkbox"/>	Tipus	
184		No <input type="checkbox"/>			% <input type="checkbox"/>
Talla	Tallat per				
Es recolza	Se li recolza				
	113 115 850				
Es lliura	Se li lliura				

Definició UE	Textura	Composició	Sector R-3	Zona C	UE 119
Estructura		Geològica			Foto. Plan.
Relacions Físiques	Color	Orgànica			
		Artificial			
Igual a		Datació	S.XIX-XX	Criteri datació	Estratigràfic
Cobreix	Cobert per	Interpretació	Claveguera		
	1 2	Observacions	Claveguera en perpendicular a la rasa, en direcció N-S, construïda amb el fons de rajols (30 x 15 cm) i les parets d'igual forma, d'uns 10 cm d'amplada, lligats amb morter de calç blanc. Continua en direcció nord sota el perfil actual de la rasa. Es recolca a la claveguera UE.46 i junt amb la part oest		
Farceix	Farcit per	Afecció	Si <input checked="" type="checkbox"/>	Tipus	
193		No <input type="checkbox"/>		Total	% <input type="checkbox"/>
Talla	Tallat per				
Es recolza	Se li recolza				
46 120					
Es lliura	Se li lliura				

Definició UE	Textura	Composició	Sector R-3	Zona C	UE 120
Estructura		Geològica			Foto. Plan.
Relacions Físiques	Color	Orgànica			
		Artificial			
Igual a		Datació	S.XIX-XX	Criteri datació	Estratigràfic
Cobreix	Cobert per	Interpretació	Dipòsit		
	1 2	Observacions	Dipòsit que observem parcialment, ja que continua per sota el perfil nord de la rasa, de planta quadrangular, amb les parets construïdes de maons (30 x 15 cm) lligats amb morter de color ataronjat, d'uns 15 cm d'amplada.		
Farceix	Farcit per	Afecció	Si <input type="checkbox"/>	Tipus	
121	123	No <input type="checkbox"/>			% <input type="checkbox"/>
Talla	Tallat per				
Es recolza	Se li recolza				
	46 119				
Es lliura	Se li lliura				

Definició UE Retall/Interestrat	Textura <input type="text"/>	Composició	Sector R-3	Zona C	UE 121
Relacions Físiques	Color <input type="text"/>	Geològica <input type="text"/>	Foto. Plan.		
Orgànica <input type="text"/>	Artificial <input type="text"/>	Datació <input type="text"/>	Criteri datació <input type="text"/>		
Igual a	Cobreix	Cobert per	Interpretació		
Farceix	Farceix	Farcit per 120	Dipòsit		
Talla 194 195	Tallat per	Observacions			
Es recolza	Se li recolza	Retall per construir el dipòsit UE.120, el que no s'observa a l'estar totalment farcit per l'estructura.			
Es lliura	Se li lliura	Afecció Si <input type="checkbox"/>	Tipus	<input type="text"/>	% <input type="text"/>
		No <input type="checkbox"/>			

Definició UE Retall/Interestrat	Textura <input type="text"/>	Composició	Sector R-3	Zona C	UE 122
Relacions Físiques	Color <input type="text"/>	Geològica <input type="text"/>	Foto. Plan.		
Orgànica <input type="text"/>	Artificial <input type="text"/>	Datació <input type="text"/>	Criteri datació <input type="text"/>		
Igual a	Cobreix	Cobert per	Interpretació		
Farceix	Farceix	Farcit per 129	Trinxera de fonamentació		
Talla 0	Tallat per	Observacions			
Es recolza	Se li recolza	Rasa de construcció del mur UE.129, en direcció N-S, la que no podem veure perquè totalment farcida pel mur.			
Es lliura	Se li lliura	Afecció Si <input type="checkbox"/>	Tipus	<input type="text"/>	% <input type="text"/>
		No <input type="checkbox"/>			

Definició UE Estrat	Textura Solta	Composició	Sector R-3	Zona C	UE 123
Relacions Físiques	Color Marró Clar	Geològica <input type="text"/>	Foto. Plan.		
Orgànica <input type="text"/>	Artificial Material constructiu, morter	Datació S.XIX-XX	Criteri datació Estratigràfic		
Igual a	Cobreix	Cobert per 12	Interpretació		
Farceix	Farceix	Farcit per 120	Farciment		
Talla	Tallat per	Observacions			
Es recolza	Se li recolza	Nivell de reompliment de l'anterior dipòsit compost per una terra de color marró, sorrenca, barrejada amb runa (fragments de maons, morter, etc).			
Es lliura	Se li lliura	Afecció Si <input type="checkbox"/>	Tipus	<input type="text"/>	% <input type="text"/>
		No <input type="checkbox"/>			

Definició UE Estructura	Textura <input type="text"/>	Composició	Sector R-3	Zona C	UE 124
Relacions Físiques	Color <input type="text"/>	Geològica <input type="text"/>			Foto. Plan.
Relacions Físiques	<input type="text"/>	Orgànica <input type="text"/>			
		Artificial <input type="text"/>			
Igual a			Datació S.XVI-XVII	Criteri datació Ceràmic	
Cobreix	Cobert per 1 2	Interpretació Dipòsit			
Farceix 125	Farcit per 127 192	Observacions Dipòsit de planta quadrangular, que observem totalment, construït de petits carreus (ben escairats) a la zona interior, lligats amb morter. Les parets fan 15 cm de gruix, i el fons sense pavimentar, ja que trobem directament el subsòl natural.			
Talla	Tallat per	Afecció Si <input type="checkbox"/> No <input type="checkbox"/>		Tipus	
Es recolza 129 196	Se li recolza			% <input type="text"/>	
Es lliura	Se li lliura				

Definició UE Retall/Interestrat	Textura <input type="text"/>	Composició	Sector R-3	Zona C	UE 125
Relacions Físiques	Color <input type="text"/>	Geològica <input type="text"/>			Foto. Plan.
Relacions Físiques	<input type="text"/>	Orgànica <input type="text"/>			
		Artificial <input type="text"/>			
Igual a			Datació	Criteri datació	
Cobreix	Cobert per	Interpretació Dipòsit			
Farceix	Farcit per 124	Observacions Retall quadrangular per la construcció del dipòsit UE.124, el que no s'arriba a observar a l'estar totalment reblert pel dipòsit.			
Talla 0	Tallat per	Afecció Si <input type="checkbox"/> No <input type="checkbox"/>		Tipus	
Es recolza	Se li recolza			% <input type="text"/>	
Es lliura	Se li lliura				

Definició UE Retall/Interestrat	Textura <input type="text"/>	Composició	Sector R-3	Zona C	UE 126
Relacions Físiques	Color <input type="text"/>	Geològica <input type="text"/>			Foto. Plan.
Relacions Físiques	<input type="text"/>	Orgànica <input type="text"/>			
		Artificial <input type="text"/>			
Igual a			Datació	Criteri datació	
Cobreix	Cobert per	Interpretació Trinxera de fonamentació			
Farceix	Farcit per 167	Observacions Rasa de construcció del mur en direcció E-W UE.167, la qual no podem observar ja que queda totalment reblerta pel mur.			
Talla 0	Tallat per	Afecció Si <input type="checkbox"/> No <input type="checkbox"/>		Tipus	
Es recolza	Se li recolza			% <input type="text"/>	
Es lliura	Se li lliura				

Definició UE Estrat	Textura Solta	Composició	Sector R-3	Zona C	UE 127
Relacions Físiques	Color Marró	Geològica	Foto. Plan.		
Orgànica					
Artificial Morter					
Igual a	Datació S.XVI-XVII	Criteri datació Ceràmic			
Cobreix 192	Cobert per 1 2	Interpretació Farciment			
Farceix 124	Farcit per	Observacions Primer nivell de farciment del dipòsit UE.124, foramat per una terra marró sorrenca, barrejada amb fragments de morter de calç blanc.			
Talla	Tallat per	Afecció Si <input type="checkbox"/> No <input type="checkbox"/>	Tipus	%	
Es recolza	Se li recolza				
Es lliura	Se li lliura				

Definició UE Retall/Interestrat	Textura	Composició	Sector R-3	Zona C	UE 128
Relacions Físiques	Color	Geològica	Foto. Plan.		
Orgànica					
Artificial					
Igual a	Datació	Criteri datació			
Cobreix	Cobert per	Interpretació Trinxera de fonamentació			
Farceix	Farcit per 168	Observacions Forat per construir la fonamentació del mur en direcció N-S, la que no podem veure a l'estar totalment reblerta per l'estructura.			
Talla 0 173 190 191	Tallat per	Afecció Si <input type="checkbox"/> No <input type="checkbox"/>	Tipus	%	
Es recolza	Se li recolza				
Es lliura	Se li lliura				

Definició UE Estructura	Textura	Composició	Sector R-3	Zona C	UE 129
Relacions Físiques	Color	Geològica	Foto. Plan.		
Orgànica					
Artificial					
Igual a	Datació S.XVI-XVIII	Criteri datació Estratigràfic			
Cobreix 122	Cobert per	Interpretació Mur			
Farceix	Farcit per	Observacions Mur en direcció N-S, fet de pedra irregular de mitjà tamany lligades amb morter molt sorrenc, de to vermellós.			
Talla	Tallat per	Afecció Si <input type="checkbox"/> No <input type="checkbox"/>	Tipus	%	
Es recolza 167	Se li recolza 45 124				
Es lliura	Se li lliura				

Definició UE Retall/Interestrat	Textura <input type="text"/>	Composició	Sector R-2	Zona C	UE 130
Relacions Físiques	Color <input type="text"/>	Geològica <input type="text"/>	Foto. Plan. 025		
Igual a	Cobreix	Orgànica <input type="text"/>	Datació S.XIV-XV	Criteri datació Ceràmic	
Farceix	Cobert per 131	Artificial <input type="text"/>	Interpretació Sitja		
Talla 0 286	Farcit per 136	Observacions Retall circular en el terreny natural (UE.0) i en nivell d'argiles UE.286, que podria ser una sitja. Com a mínim fa uns 60 cm de diàmetre, malgrat que no la podem veure totalment, ja que està afectada per la construcció del mur UE.132.			
Es recolza	Tallat per 136	Afecció Si <input type="checkbox"/> No <input type="checkbox"/> Tipus <input type="text"/> % <input type="text"/>			
Es lliura	Se li recolza	Se li lliura			

Definició UE Estrat	Textura Compacta	Composició	Sector R-2	Zona C	UE 131
Relacions Físiques	Color Marró Fosc	Geològica Argila	Foto. Plan. 025		
Igual a	Cobreix	Orgànica <input type="text"/>	Datació S.XIV-XV	Criteri datació Ceràmic	
Farceix	Cobert per 12	Artificial Material constructiu, morter	Interpretació Farciment		
Talla 130	Farcit per 136	Observacions Nivell de rebliment de l'anterior retall format per una terra de color marró fosc, argilós amb nodulets de morter de calç blanc, i fragments de material constructiu.			
Es recolza	Tallat per 136	Afecció Si <input type="checkbox"/> No <input type="checkbox"/> Tipus <input type="text"/> % <input type="text"/>			
Es lliura	Se li recolza	Se li lliura			

Definició UE Estructura	Textura <input type="text"/>	Composició	Sector R-2	Zona C	UE 132
Relacions Físiques	Color <input type="text"/>	Geològica <input type="text"/>	Foto. Plan. 017		
Igual a	Cobreix	Orgànica <input type="text"/>	Datació S.XIX-XX	Criteri datació Estratigràfic	
Farceix	Cobert per 12	Artificial <input type="text"/>	Interpretació Mur		
Talla 136	Farcit per 135	Observacions Mur en direcció N-S fet de fragments de maons, pedra i morter de calç blanc. Continua a ambdós perfils de la rasa 2. Sembla ser que al construir el dipòsit UE.134, aprofitaren aquest mur com a paret est del dipòsit, retallant-la, restant una amplada de només 35 cm.			
Es recolza	Tallat per 135	Afecció Si <input type="checkbox"/> No <input type="checkbox"/> Tipus <input type="text"/> % <input type="text"/>			
Es lliura	Se li recolza	Se li lliura			

Definició UE Estrat	Textura Compacta	Composició	Sector R-2	Zona C	UE 133
Relacions Físiques	Color Vermell i marró	Geològica	Foto. Plan.		
Igual a	Cobert per 0 156	Orgànica	Datació	Criteri datació	017
Farceix	Farcit per	Artificial	Interpretació Anivellació		
Talla	Tallat per 135 136 139 284	Observacions Sediment format per capes d'argiles vermelles (geològic) barrejada amb una argila marró fosc, a zona entre paret UE.132 i el dipòsit UE.138.			
Es recolza	Se li recolza	Afecció Si <input type="checkbox"/> No <input type="checkbox"/> Tipus % <input type="checkbox"/>			
Es lliura	Se li lliura				

Definició UE Estructura	Textura	Composició	Sector R-2	Zona C	UE 134
Relacions Físiques	Color	Geològica	Foto. Plan.		
Igual a	Cobert per 135	Orgànica	Datació S.XIX-XX	Criteri datació Estratigràfic	017
Farceix	Farcit per 137	Artificial	Interpretació Dipòsit		
Talla	Tallat per	Observacions Dipòsit de planta quadrangular, que no observem sencer ja que continua en direcció sud, fet amb les parets de maons (30 x 15 cm) lligats amb morter de calç blanquinós. Les parets fan 15 cm d'amplada.			
Es recolza	Se li recolza 132	Afecció Si <input type="checkbox"/> No <input type="checkbox"/> Tipus % <input type="checkbox"/>			
Es lliura	Se li lliura				

Definició UE Retall/Interestrat	Textura	Composició	Sector R-2	Zona C	UE 135
Relacions Físiques	Color	Geològica	Foto. Plan.		
Igual a	Cobert per	Orgànica	Datació	Criteri datació	
Farceix	Farcit per 134	Artificial	Interpretació Dipòsit		
Talla	Tallat per 132 133 156	Observacions Retall de forma quadrangular el que no podem veure, ja que està totalment farcit per l'estructura.			
Es recolza	Se li recolza	Afecció Si <input type="checkbox"/> No <input type="checkbox"/> Tipus % <input type="checkbox"/>			
Es lliura	Se li lliura				

Definició UE Retall/Interestrat	Textura <input type="text"/>	Composició	Sector R-2	Zona C	UE 136
Relacions Físiques	Color <input type="text"/>	Geològica <input type="text"/>	Foto. Plan.		
Orgànica <input type="text"/>	Artificial <input type="text"/>	Datació <input type="text"/>	Criteri datació <input type="text"/>		
Igual a	Cobreix	Cobert per	Interpretació Trinxera de fonamentació		
Farceix	Farceix	Farceix	Observacions Rasa de fonamentació allargada, per fer el mur UE.132, retallant nivell UE.133, 156, i terreny geològic.		
Talla 0 133 156	Talla	Tallat per	Afecció Si <input type="checkbox"/>	Tipus	% <input type="text"/>
Es recolza	Es recolza	Se li recolza	No <input type="checkbox"/>	<input type="text"/>	<input type="text"/>
Es lliura	Es lliura	Se li lliura			

Definició UE Estrat	Textura Solta	Composició	Sector R-2	Zona C	UE 137
Relacions Físiques	Color Negre	Geològica Sorra	Foto. Plan.		
Orgànica <input type="text"/>	Artificial Material constructiu	Datació S.XIX-XX	Criteri datació Estratigràfic	017	
Igual a	Cobreix	Cobert per	Interpretació Farciment		
Farceix	Farceix	Farceix	Observacions Rebliment del dipòsit UE.134, compostat per un sediment de terra de color negrós, sorrenc, barrejat amb runa (fragments de maons, teules, etc).		
Talla 134	Talla	Tallat per	Afecció Si <input type="checkbox"/>	Tipus	% <input type="text"/>
Es recolza	Es recolza	Se li recolza	No <input type="checkbox"/>	<input type="text"/>	<input type="text"/>
Es lliura	Es lliura	Se li lliura			

Definició UE Estructura	Textura <input type="text"/>	Composició	Sector R-2	Zona C	UE 138
Relacions Físiques	Color <input type="text"/>	Geològica <input type="text"/>	Foto. Plan.		
Orgànica <input type="text"/>	Artificial <input type="text"/>	Datació S.XIX-XX	Criteri datació Estratigràfic	018	
Igual a	Cobreix	Cobert per	Interpretació Dipòsit		
Farceix	Farceix	Farceix	Observacions Dipòsit de planta quadrangular amb les parets fetes de maons i morter de calç blanc, d'un gruix d'uns 15 cm. Podria tractar-se d'una fossa sèptica pel farciment que presenta.		
Talla 139	Talla	Tallat per	Afecció Si <input type="checkbox"/>	Tipus	% <input type="text"/>
Es recolza	Es recolza	Se li recolza	No <input type="checkbox"/>	<input type="text"/>	<input type="text"/>
Es lliura	Es lliura	Se li lliura			

Definició UE Retall/Interestrat	Textura <input type="text"/>	Composició	Sector R-2	Zona C	UE 139
Relacions Físiques	Color <input type="text"/>	Geològica <input type="text"/>	Foto. Plan.		
Orgànica <input type="text"/>	Artificial <input type="text"/>		Datació <input type="text"/>	Criteri datació <input type="text"/>	
Igual a	Cobreix	Cobert per	Interpretació		
Farceix	Farceix	Farcit per 138	Dipòsit		
Talla 0 133 142 156 283	Tallat per	Observacions Retall en el terreny geològic, quadrangular, per encaixar el dipòsit UE.138, el que no podem observar perquè el dipòsit el rebleix completament.			
Es recolza	Se li recolza	Afecció Si <input type="checkbox"/>	Tipus	<input type="text"/>	% <input type="text"/>
Es lliura	Se li lliura	No <input type="checkbox"/>			

Definició UE Retall/Interestrat	Textura <input type="text"/>	Composició	Sector R-2	Zona C	UE 140
Relacions Físiques	Color <input type="text"/>	Geològica <input type="text"/>	Foto. Plan.		
Orgànica <input type="text"/>	Artificial <input type="text"/>		Datació <input type="text"/>	Criteri datació <input type="text"/>	
Igual a	Cobreix	Cobert per	Interpretació		
Farceix	Farceix	Farcit per 147	Dipòsit		
Talla 0 145 146 287 288	Tallat per	Observacions Retall allargat en terreny natural (argiles vermelles) per construir el mur en direcció N-S UE.147.			
Es recolza	Se li recolza	Afecció Si <input type="checkbox"/>	Tipus	<input type="text"/>	% <input type="text"/>
Es lliura	Se li lliura	No <input type="checkbox"/>			

Definició UE Estrat	Textura Compacta	Composició	Sector R-2	Zona C	UE 141
Relacions Físiques	Color Negre	Geològica <input type="text"/>	Foto. Plan.		
Orgànica <input type="text"/>	Artificial Ceràmica		Datació S.XIX-XX	Criteri datació Estratigràfic	018
Igual a	Cobreix	Cobert per 12	Interpretació		
Farceix 138	Farceix	Farcit per	Farciment		
Talla	Tallat per	Observacions Nivell de farciment del dipòsit UE.138, format per sediment de color negre, i argilós, producte segurament de la descomposició de matèria orgànica.			
Es recolza	Se li recolza	Afecció Si <input type="checkbox"/>	Tipus	<input type="text"/>	% <input type="text"/>
Es lliura	Se li lliura	No <input type="checkbox"/>			

Definició UE Estrat	Textura Compacta	Composició	Sector R-2	Zona C	UE 142
Relacions Físiques	Color Negre/Gris	Geològica	Orgànica Carbons	Artificial Material constructiu, ceràmica	Foto. Plan.
Igual a	Cobreix	Datació S.XVI-XVII	Criteri datació Estratigràfic		
	Cobert per 1 2	Interpretació Farciment			
Farceix 281	Farcit per	Observacions Nivell de farciment del dipòsit UE.281, format per una terra argilosa de color, negrós-gris.			
Talla	Tallat per 139 284	Afecció Si <input type="checkbox"/> No <input type="checkbox"/>	Tipus	%	
Es recolza	Se li recolza				
Es lliura	Se li lliura				

Definició UE Retall/Interestrat	Textura	Composició	Sector R-2	Zona C	UE 143
Relacions Físiques	Color	Geològica	Orgànica	Artificial	Foto. Plan.
Igual a	Cobreix	Datació S.XIV-XV	Criteri datació Ceràmic		
	Cobert per	Interpretació Indeterminat			
Farceix	Farcit per 144	Observacions Retall circular al terreny natural i en part en nivell UE.286, d'uns 1'70 m de diàmetre. Es pot arribar a veure tot el diàmetre, excepte la part sud, que ha de continuar una mica més en direcció sud.			
Talla 0 156 286	Tallat per	Afecció Si <input type="checkbox"/> No <input type="checkbox"/>	Tipus	%	
Es recolza	Se li recolza				
Es lliura	Se li lliura				

Definició UE Estrat	Textura Compacta	Composició	Sector R-2	Zona C	UE 144
Relacions Físiques	Color Marró Fosc	Geològica	Orgànica	Artificial Mortor	Foto. Plan.
Igual a	Cobreix	Datació S.XIV-XV	Criteri datació Ceràmic		
	Cobert per 1 2	Interpretació Farciment			
Farceix 143	Farcit per	Observacions Nivell de reompliment de l'anterior retall (U.143) format per una terra de color marró fosc, argilosa, am fragments de mortor de calç blanc, etc.			
Talla	Tallat per	Afecció Si <input type="checkbox"/> No <input type="checkbox"/>	Tipus	%	
Es recolza	Se li recolza				
Es lliura	Se li lliura				

Definició UE Retall/Interestrat	Textura <input type="text"/>	Composició	Sector R-2	Zona C	UE 145
Relacions Físiques	Color <input type="text"/>	Geològica <input type="text"/>			Foto. Plan. 028
Igual a	Cobert per	Orgànica <input type="text"/>	Datació S.XIV-XV	Criteri datació Ceràmic	
Cobreix	Farcit per 146	Artificial <input type="text"/>	Interpretació Indeterminat		
Farceix	Tallat per 140	Observacions Retall indeterminat al terreny geològic, aproximadament d' 1'20 m de longitud fins que està tallat pel mur UE. 147.			
Talla 0 286 287 288	Se li recolza	Afecció Si <input type="checkbox"/> No <input type="checkbox"/>			
Es recolza	Se li lliura	Tipus <input type="text"/> % <input type="text"/>			
Es lliura					

Definició UE Estrat	Textura Compacta	Composició	Sector R-2	Zona C	UE 146
Relacions Físiques	Color Marró Gris	Geològica <input type="text"/>			Foto. Plan. 028
Igual a	Cobert per 1 2	Orgànica <input type="text"/>	Datació S.XIV-XV	Criteri datació Ceràmic	
Cobreix	Farcit per	Artificial <input type="text"/>	Interpretació Farciment		
Farceix 145	Tallat per 140	Observacions Farciment de l'anterior retall indeterminat (UE.145), format per una terra de color verdós argilosa. Hem trobat un fragment de ceràmica blava catalana i un altre de verd i manganès.			
Talla	Se li recolza	Afecció Si <input type="checkbox"/> No <input type="checkbox"/>			
Es recolza	Se li lliura	Tipus <input type="text"/> % <input type="text"/>			
Es lliura					

Definició UE Estructura	Textura <input type="text"/>	Composició	Sector R-2	Zona C	UE 147
Relacions Físiques	Color <input type="text"/>	Geològica <input type="text"/>			Foto. Plan. 019 022
Igual a	Cobert per 1 2	Orgànica <input type="text"/>	Datació S.XIX-XX	Criteri datació Estratigràfic	
Cobreix	Farcit per	Artificial <input type="text"/>	Interpretació Mur		
Farceix 140	Tallat per	Observacions Mur en direcció N-S, que continua en direcció sud a la rasa 6, i també en direcció nord, sota l'actual perfil de la rasa 2, construït de pedra i morter de color ataronjat sorrenc.			
Talla	Se li recolza 163	Afecció Si <input type="checkbox"/> No <input type="checkbox"/>			
Es recolza 228	Se li lliura	Tipus <input type="text"/> % <input type="text"/>			
Es lliura					

Definició UE Retall/Interestrat	Textura <input type="text"/>	Composició	Sector R-2	Zona C	UE 148
Relacions Físiques	Color <input type="text"/>	Geològica <input type="text"/>	Foto. Plan.		
Igual a	Cobreix	Orgànica <input type="text"/>	Datació S.XVI-XVIII	Criteri datació Ceràmic	023
Farceix	Cobert per	Artificial <input type="text"/>	024		
Talla 0?	Farcit per 149	Interpretació Indeterminat			
Es recolza	Tallat per 154	Observacions Retall circular? que com a mínim fa uns 1'70 m de diàmetre, retallat en el terreny natural (argiles vermelles) a zona intersecció amb rasa 4, que continua per sota del perfil sud de la rasa i que a la banda est està tallat per la rasa del mur UE.150.			
Es lliura	Se li recolza	Afecció Si <input type="checkbox"/> No <input type="checkbox"/>	Tipus	%	

Definició UE Estrat	Textura Compacta	Composició	Sector R-2	Zona C	UE 149
Relacions Físiques	Color Vermellós, marró	Geològica Argila	Foto. Plan.		
Igual a	Cobreix	Orgànica <input type="text"/>	Datació S.XVI-XVIII	Criteri datació Ceràmic	023
Farceix	Cobert per 1 2	Artificial Material constructiu, morter	024		
Talla 148	Farcit per	Interpretació Farciment			
Es recolza	Tallat per 154	Observacions Rebliment de l'anterior retall indeterminat (UE.148), format per un sediment de terra color marró i barrejada amb terra vermellosa i fragments de material constructiu (maons, morter de calç, teules, etc).			
Es lliura	Se li recolza	Afecció Si <input type="checkbox"/> No <input type="checkbox"/>	Tipus	%	

Definició UE Estructura	Textura <input type="text"/>	Composició	Sector R-2	Zona C	UE 150
Relacions Físiques	Color <input type="text"/>	Geològica <input type="text"/>	Foto. Plan.		
Igual a	Cobreix	Orgànica <input type="text"/>	Datació S.XIX-XX	Criteri datació Estratigràfic	023
Farceix	Cobert per 1 2	Artificial <input type="text"/>	021		
Talla 154	Farcit per	Interpretació Mur			
Es recolza	Tallat per	Observacions Mur en direcció N-S que continua a ambdós perfils de la rasa 2, fet de pedra irregular, fragments de maons i morter de calç blanc. Observem uns 0'45 m de l'alçat del mur, i uns 0'20 m de fonamentació.			
Es lliura	Se li recolza	Afecció Si <input type="checkbox"/> No <input type="checkbox"/>	Tipus	%	024

Definició UE Estrat	Textura Compacta	Composició	Sector R-2	Zona C	UE 151
Relacions Físiques	Color Marró Fosc	Geològica	Orgànica Carbons	Artificial Morter	Foto. Plan. 029
Igual a	Cobreix 290	Cobert per 1 2	Datació S.XIV-XV	Criteri datació Ceràmic	
Farceix 198	Farcit per	Interpretació Farciment			
Talla	Tallat per 154	Observacions Estrat de rebliment del retall indeterminat UE.198, format per una terra argilosa de color marró fosc, amb fragments de morter de calç blanc.			
Es recolza	Se li recolza	Afecció Si <input type="checkbox"/> No <input type="checkbox"/>	Tipus	%	
Es lliura	Se li lliura				

Definició UE Estructura	Textura	Composició	Sector R-2	Zona C	UE 152
Relacions Físiques	Color	Geològica	Orgànica	Artificial	Foto. Plan.
Igual a	Cobreix 153	Cobert per 1 2	Datació S.XIV-XV	Criteri datació Ceràmic	
Farceix	Farcit per 155	Interpretació Dipòsit			
Talla	Tallat per 280	Observacions Dipòsit de planta rectangular, que no observem totalment, ja que continua en direcció sud sota el perfil actual de la rasa 2. Fet de pedra de mitjà tamany, l'interior de les que estan ben escairades. Les parets fan uns 0'20 m de gruix.			
Es recolza	Se li recolza 279	Afecció Si <input type="checkbox"/> No <input type="checkbox"/>	Tipus	%	
Es lliura	Se li lliura				

Definició UE Retall/Interestrat	Textura	Composició	Sector R-2	Zona C	UE 153
Relacions Físiques	Color	Geològica	Orgànica	Artificial	Foto. Plan.
Igual a	Cobreix	Cobert per	Datació	Criteri datació	
Farceix	Farcit per 152	Interpretació Dipòsit			
Talla 289 290 293 295	Tallat per	Observacions Retall per fer el dipòsit anterior, quadrangular, excavat en part al terreny natural, i en part en nivell UE.156.			
Es recolza	Se li recolza	Afecció Si <input type="checkbox"/> No <input type="checkbox"/>	Tipus	%	
Es lliura	Se li lliura				

Definició UE Retall/Interestrat	Textura <input type="text"/>	Composició	Sector R-2	Zona C	UE 154
Relacions Físiques	Color <input type="text"/>	Geològica <input type="text"/>	Foto. Plan.		
Orgànica <input type="text"/>	Artificial <input type="text"/>	Datació <input type="text"/>	Criteri datació <input type="text"/>		
Igual a	Cobreix	Cobert per	Interpretació Trinxera de fonamentació		
Farceix	Farceix	Farceix	Observacions Rasa de fonamentació del mur UE.150, excavada en part en nivell de farciment del retall UE.148 (banda oest), i en part en retall UE.198 (zona est).		
Talla 148 149 151 198	Talla	Tallat per	Afecció Si <input type="checkbox"/>	Tipus	% <input type="text"/>
Es recolza	Es recolza	Se li recolza	No <input type="checkbox"/>	<input type="text"/>	% <input type="text"/>
Es lliura	Es lliura	Se li lliura			

Definició UE Estrat	Textura Compacta	Composició	Sector R-2	Zona C	UE 155
Relacions Físiques	Color Marró Fosc	Geològica <input type="text"/>	Foto. Plan.		
Orgànica <input type="text"/>	Artificial <input type="text"/>	Datació S.XIV-XV	Criteri datació Ceràmic		
Igual a	Cobreix	Cobert per	Interpretació Farciment		
Farceix	Farceix	Farceix	Observacions Nivell de rebliment del dipòsit UE.152 format per un sediment de color marró fosc i argilós.		
Talla 152	Talla	Tallat per	Afecció Si <input type="checkbox"/>	Tipus	% <input type="text"/>
Es recolza	Es recolza	Se li recolza	No <input type="checkbox"/>	<input type="text"/>	% <input type="text"/>
Es lliura	Es lliura	Se li lliura			

Definició UE Estrat	Textura Compacta	Composició	Sector R-2	Zona C	UE 156
Relacions Físiques	Color Marró Clar	Geològica <input type="text"/>	Foto. Plan.		
Orgànica <input type="text"/>	Artificial <input type="text"/>	Datació Alt medieval	Criteri datació Ceràmic		
Igual a	Cobreix	Cobert per	Interpretació Anivellació		
Farceix	Farceix	Farceix	Observacions Nivell de terraplenament o anivellació de les irregularitats del terreny geològic, localitzat a la meitat est de la rasa 2, que s'assenta sobre el terreny geològic. Terra molt llimosa de color marró clar-beix, que conté material que podria ser alt-medieval (ceràmica oxidada espatulada) i per tant molt semblant al		
Talla 0	Talla	Tallat per	Afecció Si <input type="checkbox"/>	Tipus	% <input type="text"/>
Es recolza	Es recolza	Se li recolza	No <input type="checkbox"/>	<input type="text"/>	% <input type="text"/>
Es lliura	Es lliura	Se li lliura			

Definició UE Estructura	Textura <input type="text"/>	Composició	Sector R-2	Zona C	UE 157
Relacions Físiques	Color <input type="text"/>	Geològica <input type="text"/>	Foto. Plan.		
Relacions Físiques	<input type="text"/>	Orgànica <input type="text"/>			
Relacions Físiques	<input type="text"/>	Artificial <input type="text"/>			
Igual a	Cobreix	Datació	Criteri datació		
	Cobert per 1 2	S.XIX-XX	Estratigràfic		
Farceix 158	Farcit per	Interpretació Mur			
Talla	Tallat per	Observacions Mur paral·lel a la rasa (direcció W-E), que observem a la secció nord, i del que observem dos angles, que giren en direcció nord. Està construït de pedra ben escairada a la part vista (banda sud), fragments de rajols i morter de calç blanc. A l'angle situat més a l'est trobem dues peces cilíndriques de			
Es recolza	Se li recolza	Afecció	Si <input type="checkbox"/>	Tipus	
Es lliura	Se li lliura 159	No <input type="checkbox"/>		%	<input type="text"/>

Definició UE Retall/Interestrat	Textura <input type="text"/>	Composició	Sector R-2	Zona C	UE 158
Relacions Físiques	Color <input type="text"/>	Geològica <input type="text"/>	Foto. Plan.		
Relacions Físiques	<input type="text"/>	Orgànica <input type="text"/>			
Relacions Físiques	<input type="text"/>	Artificial <input type="text"/>			
Igual a	Cobreix	Datació	Criteri datació		
	Cobert per				
Farceix	Farcit per 157 159	Interpretació Trinxera de fonamentació			
Talla 0 293 295	Tallat per	Observacions Rasa per la construcció de l'anterior mur (UE.157) en direcció W-E, de la que observem entre 5-10 cm d'amplada, malgrat que a l'extrem est, és més ampla, uns 15-20 cm.			
Es recolza	Se li recolza	Afecció	Si <input type="checkbox"/>	Tipus	
Es lliura	Se li lliura	No <input type="checkbox"/>		%	<input type="text"/>

Definició UE Estrat	Textura Compacta	Composició	Sector R-2	Zona C	UE 159
Relacions Físiques	Color Negre	Geològica <input type="text"/>	Foto. Plan.		
Relacions Físiques	<input type="text"/>	Orgànica <input type="text"/>			
Relacions Físiques	<input type="text"/>	Artificial Ceràmica			
Igual a	Cobreix	Datació	Criteri datació		
	Cobert per 1 2				
Farceix 158	Farcit per	Interpretació Farciment			
Talla	Tallat per	Observacions Nivell de farciment de l'anterior trinxera de fonamentació del mur UE.157, compostat per una terra color negre-grisós, i argilosa.			
Es recolza	Se li recolza	Afecció	Si <input type="checkbox"/>	Tipus	
Es lliura 157	Se li lliura	No <input type="checkbox"/>		%	<input type="text"/>

Definició UE	Textura	Composició	Sector R-2	Zona C	UE 160
Estructura		Geològica			Foto. Plan.
Relacions Físiques	Color	Orgànica			020
		Artificial			
Igual a		Datació	S.XVI-XVIII	Criteri datació	Ceràmic
Cobreix	Cobert per	Interpretació	Dipòsit		
	1 2	Observacions	Mur en direcció W-E, d'uns 0'50 m d'amplada, fet de carreus ben escairats a les dues parts vistes i l'interior reomplert d'altres pedres més petites, tot lligat amb morter de color ataronjat que conjuntament amb part de les parets oest i nord de dipòsit UE.162-271, reaprofitades, conforma un nou dipòsit.		
Farceix	Farcit per	Afecció	Si <input type="checkbox"/>	Tipus	
182	164 270	No <input type="checkbox"/>		%	
Talla	Tallat per				
	183				
Es recolza	Se li recolza				
162					
Es lliura	Se li lliura				

Definició UE	Textura	Composició	Sector R-2	Zona C	UE 161
Estructura		Geològica			Foto. Plan.
Relacions Físiques	Color	Orgànica			020
		Artificial			
Igual a		Datació	S.XIX-XX	Criteri datació	Estratigràfic
Cobreix	Cobert per	Interpretació	Mur		
	1 2	Observacions	Mur en direcció N-S fet de maons (30 x 15 cm) i morter de calç blanc, que presenta una arcada construïda d'igual forma, per tal de saltar el mur UE.160.		
Farceix	Farcit per	Afecció	Si <input type="checkbox"/>	Tipus	
183		No <input type="checkbox"/>		%	
Talla	Tallat per				
Es recolza	Se li recolza				
Es lliura	Se li lliura				

Definició UE	Textura	Composició	Sector R-2	Zona C	UE 162
Estructura		Geològica			Foto. Plan.
Relacions Físiques	Color	Orgànica			
		Artificial			
Igual a		Datació	S.XVI-XVII	Criteri datació	Ceràmic
	271	Interpretació	Dipòsit		
Cobreix	Cobert per	Observacions	Dipòsit de planta rectangular, que no observem totalment, ja que continua en direcció sud. Probablement la paret de tancament per la banda oest i nord, és UE.271, ja que la zona queda una mica distorsionada per la construcció posterior de diversos murs (UE.160 i 161). Està construït de pedra irregular.		
		Afecció	Si <input type="checkbox"/>	Tipus	
Farceix	Farcit per	No <input type="checkbox"/>		%	
181	273				
Talla	Tallat per				
	182				
Es recolza	Se li recolza				
	160 163				
Es lliura	Se li lliura				

Definició UE	Textura	Composició	Sector R-2	Zona C	UE 163
Estructura		Geològica			Foto. Plan.
Relacions Físiques	Color	Orgànica			
		Artificial			
Igual a		Datació	S.XIX-XX	Criteri datació	
Cobreix	Cobert per	Interpretació		Estratigràfic	
	1 2	Paviment			
Farceix	Farcit per	Observacions			
		Paviment fet de maons (30 x 15 cm), sembla que sense morter, a sobre de l'angle de les parets nord i est del dipòsit UE.162.			
Talla	Tallat per	Afecció	Si <input type="checkbox"/>	Tipus	
Es recolza	Se li recolza	No <input type="checkbox"/>			% <input type="checkbox"/>
147 162					
Es lliura	Se li lliura				

Definició UE	Textura	Composició	Sector R-2	Zona C	UE 164
Estrat	Solta	Geològica	Sorra		Foto. Plan.
Relacions Físiques	Color	Orgànica			
	Marró Clar	Artificial	Morter, ceràmica		
Igual a		Datació	S.XIX-XX	Criteri datació	
Cobreix	Cobert per	Interpretació		Estratigràfic	
270	1 2	Farciment			
Farceix	Farcit per	Observacions			
160		Abocada molt moderna que colmata en part el dipòsit UE.160, a tota la banda oest d'aquest i en part de l'est, per damunt de l'UE.270'.			
Talla	Tallat per	Afecció	Si <input type="checkbox"/>	Tipus	
Es recolza	Se li recolza	No <input type="checkbox"/>			% <input type="checkbox"/>
Es lliura	Se li lliura				

Definició UE	Textura	Composició	Sector	Zona	UE 165
		Geològica			Foto. Plan.
Relacions Físiques	Color	Orgànica			
		Artificial			
Igual a		Datació		Criteri datació	
Cobreix	Cobert per	Interpretació			
Farceix	Farcit per	Observacions			
		LLIURE			
Talla	Tallat per	Afecció	Si <input type="checkbox"/>	Tipus	
Es recolza	Se li recolza	No <input type="checkbox"/>			% <input type="checkbox"/>
Es lliura	Se li lliura				

Definició UE	Textura	Composició	Sector <input type="checkbox"/>	Zona <input type="checkbox"/>	UE 166
<input type="text"/>	<input type="text"/>	Geològica	<input type="text"/>		
Relacions Físiques	Color	Orgànica	<input type="text"/>		
	<input type="text"/>	Artificial	<input type="text"/>		
Igual a		Datació	<input type="text"/>	Criteri datació	<input type="text"/>
Cobreix	Cobert per	Interpretació	<input type="text"/>		
Farceix	Farcit per	Observacions	<input type="text"/>		
Talla	Tallat per	LLIURE			
Es recolza	Se li recolza	Afecció Si <input type="checkbox"/>	Tipus	<input type="text"/>	% <input type="text"/>
Es lliura	Se li lliura	No <input type="checkbox"/>			

Definició UE	Textura	Composició	Sector R-3	Zona C	UE 167
Estructura	<input type="text"/>	Geològica	<input type="text"/>		
Relacions Físiques	Color	Orgànica	<input type="text"/>		
	<input type="text"/>	Artificial	<input type="text"/>		
Igual a		Datació	S.XVI-XVIII	Criteri datació	Estratigràfic
Cobreix	Cobert per	Interpretació	Mur		
	1 2	Observacions	Mur en direcció E-W, que podem observar al perfil sud de la rasa 3, fet de pedres (algunes, a la part nord que veiem, ben escairades) i lligades amb morter ataronjat sorrenc No arribem a observar les seves dimensions ja que desapareix per sota del perfil sud de la rasa-3.		
Farceix	Farcit per	Afecció Si <input type="checkbox"/>	Tipus	<input type="text"/>	% <input type="text"/>
126		No <input type="checkbox"/>			
Talla	Tallat per				
Es recolza	Se li recolza				
0	129 168				
Es lliura	Se li lliura				

Definició UE	Textura	Composició	Sector R-3	Zona C	UE 168
Estructura	<input type="text"/>	Geològica	<input type="text"/>		
Relacions Físiques	Color	Orgànica	<input type="text"/>		
	<input type="text"/>	Artificial	<input type="text"/>		
Igual a		Datació	S.XVI-XVIII	Criteri datació	Estratigràfic
Cobreix	Cobert per	Interpretació	Mur		
	1 2	Observacions	Mur en direcció N-S, que continua a ambdós costats de la rasa 3, fet de fragments de maons, pedra de petites dimensions, i un morter més clar que el de l'anterior mur, no tant ataronjat. Recolça en el terreny geològic i estaria a nivell de fonamentació.		
Farceix	Farcit per	Afecció Si <input type="checkbox"/>	Tipus	<input type="text"/>	% <input type="text"/>
128		No <input type="checkbox"/>			
Talla	Tallat per				
Es recolza	Se li recolza				
0 167 169					
Es lliura	Se li lliura				

Definició UE Estructura	Textura <input type="text"/>	Composició	Sector R-3	Zona C	UE 169
Relacions Físiques	Color <input type="text"/>	Geològica <input type="text"/>			Foto. Plan. 037
Orgànica <input type="text"/>	Artificial <input type="text"/>				
Igual a	Datació S.XVI-XVII	Criteri datació Ceràmic			
Cobreix	Cobert per 12	Interpretació Dipòsit			
Farceix 170	Farcit per 172	Observacions			
Talla	Tallat per	Dipòsit de planta gairebé quadrada, del que observem tota la seva superfície, amb les parets construïdes de pedra (mitjà i gran tamany) amb morter ataronjat molt sorrenc, i amb uns 0'30 m de gruix.			
Es recolza 174	Se li recolza	Afecció Si <input type="checkbox"/> No <input type="checkbox"/>	Tipus	%	
Es lliura	Se li lliura				

Definició UE Retall/Interestrat	Textura <input type="text"/>	Composició	Sector R-3	Zona C	UE 170
Relacions Físiques	Color <input type="text"/>	Geològica <input type="text"/>			Foto. Plan.
Orgànica <input type="text"/>	Artificial <input type="text"/>				
Igual a	Datació	Criteri datació			
Cobreix	Cobert per	Interpretació Dipòsit			
Farceix	Farcit per 169	Observacions			
Talla 173	Tallat per	Retall quadrangular per construir dipòsit anterior, que no podem observar totalment, perquè està farcit per l'estructura.			
Es recolza	Se li recolza	Afecció Si <input type="checkbox"/> No <input type="checkbox"/>	Tipus	%	
Es lliura	Se li lliura				

Definició UE Retall/Interestrat	Textura <input type="text"/>	Composició	Sector R-3	Zona C	UE 171
Relacions Físiques	Color <input type="text"/>	Geològica <input type="text"/>			Foto. Plan.
Orgànica <input type="text"/>	Artificial <input type="text"/>				
Igual a	Datació	Criteri datació			
Cobreix	Cobert per	Interpretació Trinxera de fonamentació			
Farceix	Farcit per 174	Observacions			
Talla	Tallat per	Rasa de fonamentació del mur UE.174 d'uns 0'60 m d'amplada, en direcció N-S.			
Es recolza	Se li recolza	Afecció Si <input type="checkbox"/> No <input type="checkbox"/>	Tipus	%	
Es lliura	Se li lliura				

Definició UE Estrat	Textura Compacta	Composició	Sector R-3	Zona C	UE 172
Relacions Físiques	Color Negre	Geològica	Foto. Plan.		
Orgànica	Artificial		Datació S.XVI-XVII	Criteri datació Ceràmic	
Igual a	Cobreix	Cobert per 1 2	Interpretació Farciment		
Farceix 169	Farceix	Farcit per	Observacions Nivell de rebliment del dipòsit UE. 169, format per un sediment de color negrós i argilós.		
Talla	Talla	Tallat per	Afecció Si <input type="checkbox"/> No <input type="checkbox"/> Tipus % <input type="checkbox"/>		
Es recolza	Es recolza	Se li recolza			
Es lliura	Es lliura	Se li lliura			

Definició UE Estrat	Textura Compacta	Composició	Sector R-3	Zona C	UE 173
Relacions Físiques	Color Marró Fosc	Geològica	Foto. Plan.		
Orgànica	Artificial		Datació	Criteri datació	
Igual a	Cobreix	Cobert per 1 2	Interpretació Anivellació ?		
Farceix 0	Farceix	Farcit per	Observacions Nivell format per una terra de color marró fosc, molt plàstica amb alguns carbonets, a la zona entre murs UE.168 i 169, malgrat que es pot observar a tota la rasa a ambdues seccions, just per sota del nivell de runa (UE.2) i per damunt del terreny geològic.		
Talla	Talla	Tallat per 128 170	Afecció Si <input type="checkbox"/> No <input type="checkbox"/> Tipus % <input type="checkbox"/>		
Es recolza	Es recolza	Se li recolza			
Es lliura	Es lliura	Se li lliura			

Definició UE Estructura	Textura	Composició	Sector R-3	Zona C	UE 174
Relacions Físiques	Color	Geològica	Foto. Plan.		
Orgànica	Artificial		Datació S.XVI-XVII	Criteri datació Estratigràfic	
Igual a	Cobreix	Cobert per 1 2	Interpretació Mur		
Farceix 171	Farceix	Farcit per	Observacions Mur en direcció N-S, que observem parcialment, ja que continua per sota d'ambdós perfils de la rasa 3, i també en direcció nord, al perfil est de la rasa 6. Està construït de pedra (mitjà tamany) lligades amb morter ataronjat sorrenc.		
Talla	Talla	Tallat per	Afecció Si <input type="checkbox"/> No <input type="checkbox"/> Tipus % <input type="checkbox"/>		
Es recolza 0	Es recolza	Se li recolza 169 175 177 186			
Es lliura	Es lliura	Se li lliura			

Definició UE	Textura	Composició	Sector R-3	Zona C	UE 175
Estructura		Geològica			Foto. Plan.
Relacions Físiques	Color	Orgànica			033
		Artificial			
Igual a		Datació	S.XIX-XX	Criteri datació	Estratigràfic
Cobreix	Cobert per	Interpretació	Pou		
	1 2	Observacions	Pou circular d'1 m de diàmetre aproximadament, que s'adossa a la banda oest del mur UE.174. Presenta la boca d'aquest (la part superior), feta de maons i morter de calç blanc, amb una alçada màxima conservada d'uns 0'70 m i un gruix de parets d'uns 0'15 m. El sòcol o base d'aquest, fa uns 0'25 m d'alçada		
Farceix	Farcit per	Afecció	Si <input type="checkbox"/>	Tipus	
185	176	No <input type="checkbox"/>		%	
Talla	Tallat per				
	188				
Es recolza	Se li recolza				
174	177 186				
Es lliura	Se li lliura				

Definició UE	Textura	Composició	Sector R-3	Zona C	UE 176
Estrat	Solta	Geològica	Sorra		Foto. Plan.
Relacions Físiques	Color	Orgànica			033
	Marró Clar	Artificial	Material constructiu, morter		
Igual a		Datació	S.XIX-XX	Criteri datació	Estratigràfic
Cobreix	Cobert per	Interpretació	Farciment		
	1 2	Observacions	Nivell de farciment de l'anterior pou (UE.175) format per una terra sorrenca i fragments de runa (maons, morter de calç, etc).		
Farceix	Farcit per	Afecció	Si <input type="checkbox"/>	Tipus	
175		No <input type="checkbox"/>		%	
Talla	Tallat per				
Es recolza	Se li recolza				
Es lliura	Se li lliura				

Definició UE	Textura	Composició	Sector R-3	Zona C	UE 177
Estructura		Geològica			Foto. Plan.
Relacions Físiques	Color	Orgànica			
		Artificial			
Igual a		Datació	S.XIX-XX	Criteri datació	Estratigràfic
Cobreix	Cobert per	Interpretació	Paviment		
	1 2	Observacions	Paviment fert de rajols (30 x 15 cm) a la zona entre la banda sud del pou i la banda oest del mur (UE:174), lligats amb una preparació d'uns 3 cm de gruix, també d'aquest morter. Continua en direcció sud, per sota l'actual perfil de la rasa 3. i també en direcció oest fins l'envà de maons (UE.178)		
Farceix	Farcit per	Afecció	Si <input checked="" type="checkbox"/>	Tipus	
		No <input type="checkbox"/>		Total	%
Talla	Tallat per				
Es recolza	Se li recolza				
174 175 178 186					
Es lliura	Se li lliura				

Definició UE	Textura	Composició	Sector R-3	Zona C	UE 178
Estructura		Geològica			Foto. Plan.
Relacions Físiques	Color	Orgànica			
		Artificial			
Igual a		Datació	S.XIX-XX	Criteri datació	Estratigràfic
Cobreix	Cobert per	Interpretació	Mur		
	1 2	Observacions	Envà de rajols més a l'oest del pou UE.175, lligats amb morter de calç blanc i que sembla ser que tancava l'àmbit del pou; va en direcció N-S.		
Farceix	Farcit per	Afecció	Si <input type="checkbox"/>	Tipus	
187		No <input type="checkbox"/>		%	
Talla	Tallat per				
	188				
Es recolza	Se li recolza				
	177 180 186				
Es lliura	Se li lliura				

Definició UE	Textura	Composició	Sector R-3	Zona C	UE 179
Estructura		Geològica			Foto. Plan.
Relacions Físiques	Color	Orgànica			
		Artificial			
Igual a		Datació	S.XIX-XX	Criteri datació	Estratigràfic
Cobreix	Cobert per	Interpretació	Mur		
	1 2	Observacions	Mur en direcció est-oest, fet de fragments de maons, pedres petites i morter de calç blanc, localitzat a perfil nord de la rasa 3, i que sembla que talla pou UE:175 i envà UE.178. Recolça en el terreny geològic.		
Farceix	Farcit per	Afecció	Si <input type="checkbox"/>	Tipus	
188		No <input type="checkbox"/>		%	
Talla	Tallat per				
Es recolza	Se li recolza				
	180				
Es lliura	Se li lliura				

Definició UE	Textura	Composició	Sector R-3	Zona C	UE 180
Estructura		Geològica			Foto. Plan.
Relacions Físiques	Color	Orgànica			
		Artificial			
Igual a		Datació	S.XIX-XX	Criteri datació	Estratigràfic
Cobreix	Cobert per	Interpretació	Paviment		
	1 2	Observacions	Paviment fet de rajols quadrats (20 x 20 x 3 cm) a zona sud del mur UE.179), lligats amb una preparació d'uns 3 cm de morter ataronjat molt sorrenc. Continua per sota del perfil de la rasa, i cap a l'est a l'envà UE.179.		
Farceix	Farcit per	Afecció	Si <input type="checkbox"/>	Tipus	
		No <input type="checkbox"/>		%	
Talla	Tallat per				
Es recolza	Se li recolza				
178 179 189					
Es lliura	Se li lliura				

Definició UE Retall/Interestrat	Textura <input type="text"/>	Composició	Sector R-2	Zona C	UE 181
Relacions Físiques	Color <input type="text"/>	Geològica <input type="text"/>	Orgànica <input type="text"/>	Artificial <input type="text"/>	Foto. Plan.
Igual a 272?	Cobreix	Datació <input type="text"/>		Criteri datació <input type="text"/>	
	Cobert per 2	Interpretació Trinxera de fonamentació			
Farceix	Farcit per 162	Observacions Rasa de fonamentació de la paret del dipòsit UE.162, la qual no observem a l'estar totalment reblerta per l'estructura.			
Talla	Tallat per	Afecció Si <input type="checkbox"/> No <input type="checkbox"/> Tipus <input type="text"/> % <input type="text"/>			
Es recolza	Se li recolza				
Es lliura	Se li lliura				

Definició UE Retall/Interestrat	Textura <input type="text"/>	Composició	Sector R-2	Zona C	UE 182
Relacions Físiques	Color <input type="text"/>	Geològica <input type="text"/>	Orgànica <input type="text"/>	Artificial <input type="text"/>	Foto. Plan.
Igual a	Cobreix	Datació <input type="text"/>		Criteri datació <input type="text"/>	
	Cobert per 160	Interpretació Trinxera de fonamentació			
Farceix	Farcit per 0 162 286	Observacions Rasa de construcció del mur UE.160, que talla el terreny geològic, i la que no es veu, ja es queda totalment reomplerta pel mateix mur. També talla zona més a l'oest del nivell UE.286.			
Talla	Tallat per	Afecció Si <input type="checkbox"/> No <input type="checkbox"/> Tipus <input type="text"/> % <input type="text"/>			
Es recolza	Se li recolza				
Es lliura	Se li lliura				

Definició UE Retall/Interestrat	Textura <input type="text"/>	Composició	Sector R-2	Zona C	UE 183
Relacions Físiques	Color <input type="text"/>	Geològica <input type="text"/>	Orgànica <input type="text"/>	Artificial <input type="text"/>	Foto. Plan.
Igual a	Cobreix	Datació <input type="text"/>		Criteri datació <input type="text"/>	
	Cobert per 161 274	Interpretació Trinxera de fonamentació			
Farceix	Farcit per 160 271 272 273	Observacions Rasa de construcció del mur UE.161, que no podem observar ja que està totalment farcida per aquest mur.			
Talla	Tallat per	Afecció Si <input type="checkbox"/> No <input type="checkbox"/> Tipus <input type="text"/> % <input type="text"/>			
Es recolza	Se li recolza				
Es lliura	Se li lliura				

Definició UE Retall/Interestrat	Textura <input type="text"/>	Composició	Sector R-5	Zona C	UE 184
Relacions Físiques	Color <input type="text"/>	Geològica <input type="text"/>	Foto. Plan.		
Orgànica <input type="text"/>	Artificial <input type="text"/>	Datació <input type="text"/>	Criteri datació <input type="text"/>		
Igual a	Cobreix	Interpretació Trinxera de fonamentació			
	Cobert per	Observacions Rasa de fonamentació del mur UE.118. No la podem veure, ja que queda totalment farcida per l'estructura.			
Farceix	Farcit per 118	Afecció Si <input type="checkbox"/>	Tipus	<input type="text"/>	% <input type="text"/>
Talla 110	Tallat per	No <input type="checkbox"/>			
Es recolza	Se li recolza				
Es lliura	Se li lliura				

Definició UE Retall/Interestrat	Textura <input type="text"/>	Composició	Sector R-3	Zona C	UE 185
Relacions Físiques	Color <input type="text"/>	Geològica <input type="text"/>	Foto. Plan.		
Orgànica <input type="text"/>	Artificial <input type="text"/>	Datació <input type="text"/>	Criteri datació <input type="text"/>		
Igual a	Cobreix	Interpretació Pou			
	Cobert per	Observacions Retall de pou circular, d'1 m de diàmetre interior, que també s'observa parcialment a la rasa 6.			
Farceix	Farcit per 175	Afecció Si <input type="checkbox"/>	Tipus	<input type="text"/>	% <input type="text"/>
Talla 0	Tallat per	No <input type="checkbox"/>			
Es recolza	Se li recolza				
Es lliura	Se li lliura				

Definició UE Estructura	Textura <input type="text"/>	Composició	Sector R-3	Zona C	UE 186
Relacions Físiques	Color <input type="text"/>	Geològica <input type="text"/>	Foto. Plan.		
Orgànica <input type="text"/>	Artificial <input type="text"/>	Datació S.XIX-XX	Criteri datació Estratigràfic		
Igual a	Cobreix	Interpretació Preparació de paviment			
	Cobert per	Observacions Capa molt prima d'uns 1-2 cm, de morter de calç blanc que es recolça directament en el terreny geològic, i que serveix de preparació del paviment de rajols UE.177.			
Farceix	Farcit per	Afecció Si <input type="checkbox"/>	Tipus	<input type="text"/>	% <input type="text"/>
Talla	Tallat per	No <input type="checkbox"/>			
Es recolza 0 174 175 178	Se li recolza 177				
Es lliura	Se li lliura				

Definició UE Retall/Interestrat	Textura <input type="text"/>	Composició	Sector R-3	Zona C	UE 187
Relacions Físiques	Color <input type="text"/>	Geològica <input type="text"/>	Foto. Plan.		
		Orgànica <input type="text"/>			
		Artificial <input type="text"/>			
Igual a			Datació <input type="text"/>	Criteri datació <input type="text"/>	
Cobreix	Cobert per	Interpretació Trinxera de fonamentació			
Farceix	Farcit per 178	Observacions Rasa de construcció del mur fet de maons UE.178, la que no podem arribar a veure, ja que queda totalment reblerta per l'estructura.			
Talla	Tallat per	Afecció Si <input type="checkbox"/> No <input type="checkbox"/> Tipus <input type="text"/> % <input type="text"/>			
Es recolza	Se li recolza				
Es lliura	Se li lliura				

Definició UE Retall/Interestrat	Textura <input type="text"/>	Composició	Sector R-3	Zona C	UE 188
Relacions Físiques	Color <input type="text"/>	Geològica <input type="text"/>	Foto. Plan.		
		Orgànica <input type="text"/>			
		Artificial <input type="text"/>			
Igual a			Datació <input type="text"/>	Criteri datació <input type="text"/>	
Cobreix	Cobert per	Interpretació Trinxera de fonamentació			
Farceix	Farcit per 179	Observacions Rasa de fonamentació del mur UE.179, la que no veiem per estar reblerta pel mur.			
Talla 175 178	Tallat per	Afecció Si <input type="checkbox"/> No <input type="checkbox"/> Tipus <input type="text"/> % <input type="text"/>			
Es recolza	Se li recolza				
Es lliura	Se li lliura				

Definició UE Estructura	Textura <input type="text"/>	Composició	Sector R-3	Zona C	UE 189
Relacions Físiques	Color <input type="text"/>	Geològica <input type="text"/>	Foto. Plan.		
		Orgànica <input type="text"/>			
		Artificial <input type="text"/>			
Igual a			Datació S.XIX-XX	Criteri datació Estratigràfic	
Cobreix	Cobert per	Interpretació Preparació de paviment			
Farceix	Farcit per	Observacions Capa de morter de calç blanquinós, d'entre 1-2 cm de gruix, que esdevé la preparació a sobre de la qual s'assentà el paviment UE.180.			
Talla 652	Tallat per 180	Afecció Si <input type="checkbox"/> No <input type="checkbox"/> Tipus <input type="text"/> % <input type="text"/>			
Es recolza	Se li recolza				
Es lliura	Se li lliura				

Definició UE Retall/Interestrat	Textura <input type="text"/>	Composició	Sector R-3	Zona C	UE 190
Relacions Físiques	Color <input type="text"/>	Geològica <input type="text"/>	Foto. Plan.		
Orgànica <input type="text"/>	Artificial <input type="text"/>				
Igual a	Datació S.XIV-XV	Criteri datació Ceràmic			
Cobreix	Cobert per	Interpretació Indeterminat			
Farceix	Farcit per 191	Observacions Retall en el terreny geològic format per argiles vermelloses amb nodulets de tortorà (carbonat càlcic) de forma circular, malgrat que no podem arribar a veure tota la seva superfície i només observem una tercera part. Conserva una potència de 14 cm.			
Talla	Tallat per 128	Afecció Si <input type="checkbox"/> No <input type="checkbox"/>	Tipus <input type="text"/>	% <input type="text"/>	
Es recolza	Se li recolza				
Es lliura	Se li lliura				

Definició UE Estrat	Textura <input type="text"/>	Composició	Sector R-3	Zona C	UE 191
Relacions Físiques	Color <input type="text"/>	Geològica <input type="text"/>	Foto. Plan.		
Orgànica <input type="text"/>	Artificial <input type="text"/>				
Igual a	Datació S.XIV-XV	Criteri datació Ceràmic			
Cobreix	Cobert per	Interpretació Farciment			
Farceix	Farcit per 190	Observacions Nivell de farciment del retall indeterminat UE.190, format per terra marró argilosa, el qual continua en direcció nord, per sota el perfil nord de la rasa 3.			
Talla	Tallat per 128	Afecció Si <input type="checkbox"/> No <input type="checkbox"/>	Tipus <input type="text"/>	% <input type="text"/>	
Es recolza	Se li recolza				
Es lliura	Se li lliura				

Definició UE Estrat	Textura Compacta	Composició	Sector R-3	Zona C	UE 192
Relacions Físiques	Color Marró Gris	Geològica Argila	Foto. Plan.		
Orgànica Carbons	Artificial Material constructiu				
Igual a	Datació S.XVI-XVII	Criteri datació Ceràmic			
Cobreix	Cobert per	Interpretació Farciment			
Farceix	Farcit per 127	Observacions Segon nivell del dipòsit UE.124, sota el primer UE.127, i fins al final.			
Talla	Tallat per 124	Afecció Si <input type="checkbox"/> No <input type="checkbox"/>	Tipus <input type="text"/>	% <input type="text"/>	
Es recolza	Se li recolza				
Es lliura	Se li lliura				

Definició UE Retall/Interestrat	Textura <input type="text"/>	Composició	Sector R-3	Zona C	UE 193
Relacions Físiques	Color <input type="text"/>	Geològica <input type="text"/>	Foto. Plan.		
Orgànica <input type="text"/>	Artificial <input type="text"/>		Datació <input type="text"/>	Criteri datació <input type="text"/>	
Igual a	Cobreix	Cobert per	Interpretació Claveguera		
Farceix	Farceix	Farceix	Observacions Retall per la construcció de la claveguera UE. 119, el que no observem per estar totalment reblerta per aquesta estructura.		
Talla 0	Talla	Tallat per	Afecció Si <input type="checkbox"/> No <input type="checkbox"/> Tipus <input type="text"/> % <input type="text"/>		
Es recolza	Es recolza	Se li recolza			
Es lliura	Es lliura	Se li lliura			

Definició UE Retall/Interestrat	Textura <input type="text"/>	Composició	Sector R-3	Zona C	UE 194
Relacions Físiques	Color <input type="text"/>	Geològica <input type="text"/>	Foto. Plan.		
Orgànica <input type="text"/>	Artificial <input type="text"/>		Datació S.XIV-XV	Criteri datació Ceràmic	
Igual a	Cobreix	Cobert per	Interpretació Indeterminat		
Farceix	Farceix	Farceix	Observacions Retall indeterminat de forma quadrangular?, que contiuua en direcció nord, i que a la banda est i oest està afectat per la construcció dels dipòsits UE.120 i UE.124, i el mur UE.196.		
Talla 0	Talla	Tallat per	Afecció Si <input type="checkbox"/> No <input type="checkbox"/> Tipus <input type="text"/> % <input type="text"/>		
Es recolza	Es recolza	Se li recolza			
Es lliura	Es lliura	Se li lliura			

Definició UE Estrat	Textura Solta	Composició	Sector R-3	Zona C	UE 195
Relacions Físiques	Color Marró Fosc /	Geològica Argila	Foto. Plan.		
Orgànica Carbons	Artificial Morter, pedres		Datació S.XIV-XV	Criteri datació Ceràmic	
Igual a	Cobreix	Cobert per	Interpretació Farciment		
Farceix	Farceix	Farceix	Observacions Nivell de farciment del retall indeterminat anterior, compost per una terra de color marró fosc amb carbonets, barrejada amb morter de color ataronjat sorrenc, i amb alguna pedra, a zona entre dipòsits UE.120 i UE.124.		
Talla 194	Talla	Tallat per	Afecció Si <input type="checkbox"/> No <input type="checkbox"/> Tipus <input type="text"/> % <input type="text"/>		
Es recolza	Es recolza	Se li recolza			
Es lliura	Es lliura	Se li lliura			

Definició UE Estructura	Textura <input type="text"/>	Composició	Sector R-3	Zona C	UE 196
Relacions Físiques	Color <input type="text"/>	Geològica <input type="text"/>	Orgànica <input type="text"/>	Artificial <input type="text"/>	Foto. Plan.
Igual a	Cobreix	Datació	Criteri datació		
	Cobert per 1 2	S.XVI-XVII	Estratigràfic		
Farceix 197	Farcit per	Interpretació Mur			
Talla	Tallat per	Observacions Mur en direcció N-S, fet de pedra de mitjanes i grans dimensions, lligades amb morter de color ataronjat sorrenc, que continua en direcció nord.			
Es recolza	Se li recolza 124	Afecció Si <input type="checkbox"/> No <input type="checkbox"/> Tipus <input type="text"/> % <input type="text"/>			
Es lliura	Se li lliura				

Definició UE Retall/Interestrat	Textura <input type="text"/>	Composició	Sector R-3	Zona C	UE 197
Relacions Físiques	Color <input type="text"/>	Geològica <input type="text"/>	Orgànica <input type="text"/>	Artificial <input type="text"/>	Foto. Plan.
Igual a	Cobreix	Datació	Criteri datació		
	Cobert per				
Farceix	Farcit per 196	Interpretació Trinxera de fonamentació			
Talla 194 195	Tallat per	Observacions Rasa de cimentació del mur en direcció N-S, UE.196, la que no arribem a veure ja que està totalment colmatada per aquesta estructura.			
Es recolza	Se li recolza	Afecció Si <input type="checkbox"/> No <input type="checkbox"/> Tipus <input type="text"/> % <input type="text"/>			
Es lliura	Se li lliura				

Definició UE Retall/Interestrat	Textura <input type="text"/>	Composició	Sector R-2	Zona C	UE 198
Relacions Físiques	Color <input type="text"/>	Geològica <input type="text"/>	Orgànica <input type="text"/>	Artificial <input type="text"/>	Foto. Plan.
Igual a	Cobreix	Datació	Criteri datació		
	Cobert per	S.XIV-XV	Ceràmic		
Farceix	Farcit per 151	Interpretació Indeterminat			
Talla 0 289 290	Tallat per 154	Observacions Retall de planta circular, que no podem observar totalment, ja que continua sota els perfils de la rasa 2, tant en direcció nord, com cap a sud. Fa 1'40 m d'amplada i com a mínim 1'60 m de longitud, fins que a la zona més a l'oest queda afectat per la construcció del mur UE.150.			
Es recolza	Se li recolza	Afecció Si <input type="checkbox"/> No <input type="checkbox"/> Tipus <input type="text"/> % <input type="text"/>			
Es lliura	Se li lliura				

Definició UE Estrat	Textura Compacta	Composició	Sector R-2	Zona C	UE 199
Relacions Físiques	Color Vermellós	Geològica	Foto. Plan.		
Orgànica		Artificial Morter, ceràmica, pedres			
Igual a	Cobert per 1 2	Datació S.XIX-XX	Criteri datació Estratigràfic		
Cobreix	Farceix	Interpretació Enderroc			
Talla	Tallat per	Observacions Nivell d'enderroc a la zona entre mur UE.160 i 161. Segurament correspon a l'enderroc de part del mur UE.160, que va caure en direcció nord, ja que trobem pedres i un morter vermellós molt semblant al del mur esmentat.			
Es recolza	Se li recolza	Afecció Si <input type="checkbox"/> No <input type="checkbox"/>	Tipus	%	
Es lliura	Se li lliura				

Definició UE Estrat	Textura Solta	Composició	Sector R-1	Zona C	UE 200
Relacions Físiques	Color Marró Clar	Geològica Argila i sorra	Foto. Plan.		
Orgànica		Artificial material Constructiu, morter			
Igual a	Cobert per 2	Datació S.XIX	Criteri datació Ceràmic		
Cobreix	Farceix 67	Interpretació Farçiment del dipòsit u.e 67			
Talla	Tallat per	Observacions Capa de runa força actual			
Es recolza	Se li recolza	Afecció Si <input type="checkbox"/> No <input type="checkbox"/>	Tipus	%	
Es lliura	Se li lliura				

Definició UE Retall/Interestrat	Textura	Composició	Sector R-1	Zona C	UE 201
Relacions Físiques	Color	Geològica	Foto. Plan.		
Orgànica		Artificial			
Igual a	Cobert per	Datació S.XIX	Criteri datació Estratigràfic		
Cobreix	Farceix	Interpretació Trinxera de fonamentació del mur u.e 67			
Talla 0 60 61 62	Tallat per	Observacions			
Es recolza	Se li recolza	Afecció Si <input type="checkbox"/> No <input type="checkbox"/>	Tipus	%	
Es lliura	Se li lliura				

Definició UE Estrat	Textura Solta	Composició	Sector R-1	Zona C	UE 202
Relacions Físiques	Color Gris Fosc	Geològica Argila	Foto. Plan.		
Geològica	Orgànica Carbons	Artificial pedres			
Igual a	Cobert per 2	Datació S.XIX	Criteri datació Ceràmic		
Cobreix 258	Farceix 68	Interpretació Farciment del dipòsit u.e 68			
Talla	Tallat per 66	Observacions Tallat en part a l'hora de construir el dipòsit u.e 64			
Es recolza 62	Se li recolza	Afecció Si <input type="checkbox"/> No <input type="checkbox"/>	Tipus	%	
Es lliura	Se li lliura				

Definició UE Estructura	Textura	Composició	Sector R-1	Zona C	UE 203
Relacions Físiques	Color	Geològica	Foto. Plan.		
Geològica	Orgànica	Artificial			
Igual a	Cobert per 2	Datació S.XVI-XVIII	Criteri datació Estratigràfic		
Cobreix	Farceix	Interpretació Mur			
Talla	Tallat per	Observacions Bastit amb pedres petites lligades amb argila, localitzades a tocar del mur u.e 99. Només en queda la primera filada de pedres que s'endinsen en el perfil sud de la rasa			
Es recolza 99	Se li recolza 26	Afecció Si <input type="checkbox"/> No <input type="checkbox"/>	Tipus	%	
Es lliura	Se li lliura				

Definició UE Estructura	Textura	Composició	Sector R-1	Zona C	UE 204
Relacions Físiques	Color	Geològica	Foto. Plan.		
Geològica	Orgànica	Artificial			
Igual a	Cobert per	Datació S.XVI-XVIII	Criteri datació Estratigràfic		
Cobreix 205	Farceix	Interpretació Mur			
Talla	Tallat per 248 249 250	Observacions Bastit amb pedres mitjanes, amb la cara exterior plana i ben escairada, tot lligat amb morter de calç sorrenc de color gris. S'endinsa en el perfil de la rasa i no en veiem l'amplada total. Se li recolza el mur u.e 43 i està tallat pel mur u.e 45			
Es recolza	Se li recolza 38 43 44	Afecció Si <input type="checkbox"/> No <input type="checkbox"/>	Tipus	%	
Es lliura	Se li lliura				

Definició UE Retall/Interestrat	Textura <input type="text"/>	Composició	Sector R-1	Zona C	UE 205
Relacions Físiques	Color <input type="text"/>	Geològica <input type="text"/>	Foto. Plan.		
Orgànica <input type="text"/>	Artificial <input type="text"/>				
Igual a	Datació S.XVI-XVIII	Criteri datació Estratigràfic			
Cobreix	Cobert per	Interpretació Trinxera de fonamentació del mur u.e 204			
Farceix	Farcit per 204	Observacions			
Talla 03	Tallat per				
Es recolza	Se li recolza				
Es lliura	Se li lliura				
		Afecció Si <input type="checkbox"/> No <input type="checkbox"/>	Tipus <input type="text"/>	% <input type="text"/>	

Definició UE Estructura	Textura <input type="text"/>	Composició	Sector R-4	Zona C	UE 206
Relacions Físiques	Color <input type="text"/>	Geològica <input type="text"/>	Foto. Plan.		
Orgànica <input type="text"/>	Artificial <input type="text"/>				
Igual a	Datació S.XVI-XVIII	Criteri datació Estratigràfic			
Cobreix	Cobert per 2	Interpretació Fonamentació			
Farceix	Farcit per	Observacions Bastit amb pedres mitjanes i grans a les vores i pedres més petites a l'interior, tot lligat amb morter de calç sorrenc de color ataronjat. Hauria funcionat amb els murs u.e 228 i 70			
Talla 207	Tallat per				
Es recolza	Se li recolza				
Es lliura	Se li lliura 435				
		Afecció Si <input type="checkbox"/> No <input type="checkbox"/>	Tipus <input type="text"/>	% <input type="text"/>	047

Definició UE Retall/Interestrat	Textura <input type="text"/>	Composició	Sector R-4	Zona C	UE 207
Relacions Físiques	Color <input type="text"/>	Geològica <input type="text"/>	Foto. Plan.		
Orgànica <input type="text"/>	Artificial <input type="text"/>				
Igual a	Datació S.XVI-XVIII	Criteri datació Estratigràfic			
Cobreix	Cobert per	Interpretació Trinxera de fonamentació del mur u.e 206			
Farceix	Farcit per 206	Observacions			
Talla 0	Tallat per				
Es recolza	Se li recolza				
Es lliura	Se li lliura				
		Afecció Si <input type="checkbox"/> No <input type="checkbox"/>	Tipus <input type="text"/>	% <input type="text"/>	

Definició UE	Textura	Composició	Sector R-4	Zona C	UE 208
Estructura		Geològica			Foto. Plan.
Relacions Físiques	Color	Orgànica			044
		Artificial			
Igual a		Datació	S.XIX-XX	Criteri datació	Estratigràfic
Cobreix	Cobert per	Interpretació			
	2	Claveguera			
Farceix	Farcit per	Observacions			
230		Bastida amb les parets laterals de maons i un paviment de rajols a l'interior, tot lligat amb morter de calç blanc.			
Talla	Tallat per	Afecció	Si <input checked="" type="checkbox"/>	Tipus	
435		No <input type="checkbox"/>	Total	%	
Es recolza	Se li recolza				
Es lliura	Se li lliura				

Definició UE	Textura	Composició	Sector R-4	Zona C	UE 209
Estructura		Geològica			Foto. Plan.
Relacions Físiques	Color	Orgànica			
		Artificial			
Igual a		Datació	S.XIX-XX	Criteri datació	Estratigràfic
Cobreix	Cobert per	Interpretació			
	2	Claveguera			
Farceix	Farcit per	Observacions			
231		Bastida amb les parets laterals de maons i un paviment de rajols a l'interior, tot lligat amb morter de calç blanc.			
Talla	Tallat per	Afecció	Si <input checked="" type="checkbox"/>	Tipus	
		No <input type="checkbox"/>	Total	%	
Es recolza	Se li recolza				
Es lliura	Se li lliura				

Definició UE	Textura	Composició	Sector R-4	Zona C	UE 210
Retall/Interestrat		Geològica			Foto. Plan.
Relacions Físiques	Color	Orgànica			
		Artificial			
Igual a		Datació	S.XVI-XVII	Criteri datació	Estratigràfic
Cobreix	Cobert per	Interpretació			
		Indeterminat			
Farceix	Farcit per	Observacions			
	211	Farcit amb el sediment u.e 211 i de planta allargada i molt irregular			
Talla	Tallat per	Afecció	Si <input type="checkbox"/>	Tipus	
239		No <input type="checkbox"/>	Total	%	
Es recolza	Se li recolza				
Es lliura	Se li lliura				

Definició UE Estrat	Textura Compacta	Composició	Sector R-4	Zona C	UE 211
Relacions Físiques	Color Marró Fosc	Geològica Argila	Foto. Plan.		
Igual a		Orgànica Carbons	Datació S.XVII	Criteri datació Ceràmic	
Cobreix	Cobert per 2	Artificial pedres	Interpretació Farciment del retall u.e 210		
Farceix 210	Farcit per	Observacions Va proporcionar materials ceràmic d'època moderna			
Talla	Tallat per	Afecció Si <input type="checkbox"/> No <input type="checkbox"/> Tipus % <input type="checkbox"/>			
Es recolza	Se li recolza				
Es lliura	Se li lliura				

Definició UE Estructura	Textura	Composició	Sector R-4	Zona C	UE 212
Relacions Físiques	Color	Geològica	Foto. Plan.		
Igual a		Orgànica	Datació S.XIX-XX	Criteri datació Estratigràfic	
Cobreix	Cobert per 2	Artificial	Interpretació Dipòsit		
Farceix 232	Farcit per 612	Observacions Bastit amb pedres irregulars, lligades amb morter de calç blanc. A l'interior presenta un paviment de rajols de 15x30 cm. de costat. S'endinsa en el perfil sud de la rasa			
Talla 0 239	Tallat per	Afecció Si <input type="checkbox"/> No <input type="checkbox"/> Tipus % <input type="checkbox"/>			
Es recolza	Se li recolza				
Es lliura	Se li lliura				

Definició UE Estructura	Textura	Composició	Sector R-6	Zona C	UE 213
Relacions Físiques	Color	Geològica	Foto. Plan.		
Igual a		Orgànica	Datació anterior al S.XVI	Criteri datació Estratigràfic	
Cobreix	Cobert per 2	Artificial	Interpretació Dipòsit		
Farceix 214	Farcit per 217	Observacions Bastit amb pedres mitjanes, amb algun maó intercalat, tot lligat amb morter de calç que s'assenten al terreny geològic que funciona com a paviment interior. S'endinsa en el perfil nord de la rasa			
Talla	Tallat per	Afecció Si <input type="checkbox"/> No <input type="checkbox"/> Tipus % <input type="checkbox"/>			
Es recolza	Se li recolza				
Es lliura	Se li lliura 579				

Definició UE Retall/Interestrat	Textura <input type="text"/>	Composició	Sector R-6	Zona C	UE 214
Relacions Físiques	Color <input type="text"/>	Geològica <input type="text"/>			Foto. Plan. 064
Relacions Físiques		Orgànica <input type="text"/>			
		Artificial <input type="text"/>			
Igual a			Datació S.XVI	Criteri datació Estratigràfic	
Cobreix	Cobert per	Interpretació Trinxera de fonamentació del dipòsit u.e 213			
Farceix	Farcit per 213 579	Observacions A l'interior s'hi va localitzar el sediment u.e 579			
Talla 0 3 591	Tallat per				
Es recolza	Se li recolza				
Es lliura	Se li lliura				
		Afecció	Si <input type="checkbox"/>	Tipus	<input type="text"/>
			No <input type="checkbox"/>		% <input type="text"/>

Definició UE Retall/Interestrat	Textura <input type="text"/>	Composició	Sector R-6	Zona C	UE 215
Relacions Físiques	Color <input type="text"/>	Geològica <input type="text"/>			Foto. Plan.
Relacions Físiques		Orgànica <input type="text"/>			
		Artificial <input type="text"/>			
Igual a			Datació S.XVI-XVIII	Criteri datació Estratigràfic	
Cobreix	Cobert per	Interpretació Trinxera de fonamentació del mur u.e 216			
Farceix	Farcit per 216	Observacions			
Talla 0 3 222	Tallat per				
Es recolza	Se li recolza				
Es lliura	Se li lliura				
		Afecció	Si <input type="checkbox"/>	Tipus	<input type="text"/>
			No <input type="checkbox"/>		% <input type="text"/>

Definició UE Estructura	Textura <input type="text"/>	Composició	Sector R-6	Zona C	UE 216
Relacions Físiques	Color <input type="text"/>	Geològica <input type="text"/>			Foto. Plan.
Relacions Físiques		Orgànica <input type="text"/>			
		Artificial <input type="text"/>			
Igual a			Datació S.XVI-XVIII	Criteri datació Estratigràfic	
Cobreix	Cobert per 2	Interpretació Mur			
Farceix 215	Farcit per	Observacions Bastit amb pedres força irregulars lligades amb morter de calç blanc. Recolza lateralment en el dipòsit u.e 219, tallant part del seu farciment interior u.e 222. Hauria funcionat amb els murs u.e 218 i 224. S'endinsa a ambós perfils de la rasa			
Talla 219 222	Tallat per				
Es recolza	Se li recolza				
Es lliura	Se li lliura				
		Afecció	Si <input type="checkbox"/>	Tipus	<input type="text"/>
			No <input type="checkbox"/>		% <input type="text"/>

Definició UE Estrat	Textura Solta	Composició	Sector R-6	Zona C	UE 217
Relacions Físiques	Color Marró Gris	Geològica Argila	Foto. Plan.		
Igual a		Orgànica Carbons	Datació S.XVI	Criteri datació Ceràmic	
Cobreix	Cobert per 2	Artificial ceràmica, pedres	Interpretació Farciment del dipòsit u.e 213		
Farceix 213	Farcit per	Observacions Va proporcionar material ceràmic datat del segle XVI			
Talla	Tallat per	Afecció Si <input type="checkbox"/> No <input type="checkbox"/> Tipus % <input type="checkbox"/>			
Es recolza	Se li recolza				
Es lliura	Se li lliura				

Definició UE Estructura	Textura	Composició	Sector R-6	Zona C	UE 218
Relacions Físiques	Color	Geològica	Foto. Plan.		
Igual a 228?		Orgànica	Datació S.XVI-XVIII	Criteri datació Estratigràfic	
Cobreix	Cobert per 2	Artificial	Interpretació Mur		
Farceix 233	Farcit per	Observacions Bastit amb pedres ben escairades, amb la cara exterior plana, lligades amb morter de calç blanc. Només es conserva la primera filada de pedres que s'endinsa en el perfil de la rasa			
Talla	Tallat per	Afecció Si <input type="checkbox"/> No <input type="checkbox"/> Tipus % <input type="checkbox"/>			
Es recolza 219 0	Se li recolza				
Es lliura	Se li lliura				

Definició UE Estructura	Textura	Composició	Sector R-6	Zona C	UE 219
Relacions Físiques	Color	Geològica	Foto. Plan.		
Igual a		Orgànica	Datació anterior al	Criteri datació Estratigràfic	
Cobreix	Cobert per 2	Artificial	Interpretació Dipòsit		
Farceix 220	Farcit per 222	Observacions Bastit amb pedres ben escairades, amb la cara interior plana, lligades amb morter de calç blanquinós. Recolza directament sobre el terreny geològic, que funciona com a fons interior			
Talla	Tallat per	Afecció Si <input type="checkbox"/> No <input type="checkbox"/> Tipus % <input type="checkbox"/>			
Es recolza 218 216	Se li recolza				
Es lliura	Se li lliura				

Definició UE Retall/Interestrat	Textura 	Composició	Sector R-6	Zona C	UE 220
Relacions Físiques	Color 	Geològica 	Orgànica 	Artificial 	Foto. Plan.
Igual a	Cobreix	Cobert per	Datació S.XIV-XV	Criteri datació Estratigràfic	
Farceix	Farceix	Farcit per 219	Interpretació Trinxera de fonamentació del dipòsit u.e 219	Observacions 	
Talla 0 223 582	Talla	Tallat per	Afecció Si <input type="checkbox"/> No <input type="checkbox"/>	Tipus 	% <input type="checkbox"/>
Es recolza	Es recolza	Se li recolza			
Es lliura	Es lliura	Se li lliura			

Definició UE Estrat	Textura Compacta	Composició	Sector R-6	Zona C	UE 221
Relacions Físiques	Color Marró Fosc	Geològica Argila	Orgànica Carbons	Artificial ceràmica	Foto. Plan.
Igual a	Cobreix	Cobert per 0	Datació S.XIV	Criteri datació Ceràmic	
Farceix	Farceix	Farcit per 2	Interpretació Indeterminat	Observacions Sediment localitzat entre el mur u.e 224 i el pou u.e 225, en un espai molt estret. Va proporcionar gran volum de material arqueològic i per aquest motiu podria ser les restes del farciment interior d'un retall anterior a les estructures esmentades.	
Talla	Talla	Tallat per 234 235	Afecció Si <input type="checkbox"/> No <input type="checkbox"/>	Tipus 	% <input type="checkbox"/>
Es recolza	Es recolza	Se li recolza			
Es lliura	Es lliura	Se li lliura			

Definició UE Estrat	Textura Solta	Composició	Sector R-6	Zona C	UE 222
Relacions Físiques	Color Marró Gris	Geològica Argila	Orgànica Carbons	Artificial pedres	Foto. Plan.
Igual a	Cobreix	Cobert per 2	Datació S.XV-XVI	Criteri datació Ceràmic	
Farceix 219	Farceix	Farcit per	Interpretació Farciment del dipòsit u.e 219	Observacions Nivell que amortitza l'interior del dipòsit U.E 219. Va proporcionar material arqueològic del S.XV-XVI	
Talla	Talla	Tallat per 215	Afecció Si <input type="checkbox"/> No <input type="checkbox"/>	Tipus 	% <input type="checkbox"/>
Es recolza	Es recolza	Se li recolza 216			
Es lliura	Es lliura	Se li lliura			

Definició UE Retall/Interestrat	Textura <input type="text"/>	Composició	Sector R-6	Zona C	UE 223	
Relacions Físiques	Color <input type="text"/>	Geològica <input type="text"/>	Orgànica <input type="text"/>	Artificial <input type="text"/>	Foto. Plan.	
Igual a	Cobreix	Cobert per 2	Datació anterior al	Criteri datació Estratigràfic	<input type="text"/>	
Farceix	Farceix	Farcit per 582	Interpretació Sitja	<input type="text"/>		
Talla 0	Talla	Tallat per	Observacions S'endinsa en el perfil de la rasa sense veure'n la planta total. Possible sitja			
Es recolza	Es recolza	Se li recolza	Afecció Si <input type="checkbox"/> No <input type="checkbox"/>			Tipus <input type="text"/> % <input type="text"/>
Es lliura	Es lliura	Se li lliura				

Definició UE Estructura	Textura <input type="text"/>	Composició	Sector R-6	Zona C	UE 224	
Relacions Físiques	Color <input type="text"/>	Geològica <input type="text"/>	Orgànica <input type="text"/>	Artificial <input type="text"/>	Foto. Plan.	
Igual a	Cobreix	Cobert per 2	Datació S.XVI-XVIII	Criteri datació Estratigràfic	067 <input type="text"/>	
Farceix	Farceix	Farcit per	Interpretació Mur	<input type="text"/>		
Talla 234	Talla	Tallat per	Observacions Bastit amb pedres grans a les vores i pedres més petites a l'interior, tot lligat amb morter de calç blanc. Hauria funcionat amb el mur u.e 218. S'endinsa en el perfil nord de la rasa			
Es recolza	Es recolza	Se li recolza	Afecció Si <input type="checkbox"/> No <input type="checkbox"/>			Tipus <input type="text"/> % <input type="text"/>
Es lliura	Es lliura	Se li lliura				

Definició UE Estructura	Textura <input type="text"/>	Composició	Sector R-6	Zona C	UE 225	
Relacions Físiques	Color <input type="text"/>	Geològica <input type="text"/>	Orgànica <input type="text"/>	Artificial <input type="text"/>	Foto. Plan.	
Igual a	Cobreix	Cobert per	Datació S.XIX	Criteri datació Estratigràfic	066 <input type="text"/>	
Farceix	Farceix	Farcit per 226	Interpretació Pou	<input type="text"/>		
Talla 235	Talla	Tallat per	Observacions Bastit amb pedres amb la cara interior plana i un revestiment de calç aïllant, lligades amb morter de calç blanc. Només es veu la meitat sud, la resta s'endinsa en el perfil de la rasa. No s'ha acabat d'excavar l'interior perquè baixava molt			
Es recolza	Es recolza	Se li recolza	Afecció Si <input type="checkbox"/> No <input type="checkbox"/>			Tipus <input type="text"/> % <input type="text"/>
Es lliura	Es lliura	Se li lliura				

Definició UE Estrat	Textura Solta	Composició	Sector R-6	Zona C	UE 226
Relacions Físiques	Color Marró Clar	Geològica Argila i sorra	Foto. Plan.		
Orgànica					
Artificial material Constructiu, ceràmica					
Igual a	Cobert per 2	Datació S.XIX	Criteri datació Ceràmic		
Cobreix	Farceix 225	Interpretació Farciment del pou u.e 225			
Talla	Tallat per	Observacions Capa de runa amb materials d'època moderna-contemporània. No es va acabar d'exhaurir			
Es recolza	Se li recolza	Afecció Si <input type="checkbox"/> No <input type="checkbox"/> Tipus % <input type="checkbox"/>			
Es lliura	Se li lliura				

Definició UE Estructura	Textura	Composició	Sector R-6	Zona C	UE 227
Relacions Físiques	Color	Geològica	Foto. Plan.		
Orgànica					
Artificial					
Igual a	Cobert per 2	Datació S.XIX-XX	Criteri datació Estratigràfic		
Cobreix	Farceix	Interpretació Fonamentació			
Talla	Tallat per	Observacions Bastit amb pedres i maons, tot lligat amb morter de calç blanc. S'endinsa en el perfil de la rasa i només en veiem part de la cara nord			
Es recolza	Se li recolza	Afecció Si <input type="checkbox"/> No <input type="checkbox"/> Tipus % <input type="checkbox"/>			
Es lliura	Se li lliura				

Definició UE Estructura	Textura	Composició	Sector R-6	Zona C	UE 228
Relacions Físiques	Color	Geològica	Foto. Plan.		
Orgànica					
Artificial					
Igual a 218	Cobert per 2	Datació S.XVI-XVIII	Criteri datació Estratigràfic		
Cobreix	Farceix 229	Interpretació Mur			
Talla	Tallat per	Observacions Bastit amb pedres grans i mitjanes, lligades amb morter de calç blanc. Fa un angle en forma de T que s'endinsa a ambós perfils de la rasa. Hauria funcionat amb els murs u.e 70 i 206. En algun tram està arrasat i força malmès			
Es recolza 891 892	Se li recolza 147	Afecció Si <input type="checkbox"/> No <input type="checkbox"/> Tipus % <input type="checkbox"/>			
Es lliura	Se li lliura				

Definició UE Retall/Interestrat	Textura <input type="text"/>	Composició	Sector R-6	Zona C	UE 229
Relacions Físiques	Color <input type="text"/>	Geològica <input type="text"/>	Foto. Plan.		
Orgànica <input type="text"/>	Artificial <input type="text"/>	Datació S.XVI-XVIII	Criteri datació Estratigràfic		
Igual a	Cobreix	Interpretació	Trinxera de fonamentació del mur u.e 228		
	Cobert per	Observacions	Talla el farciment del retall u.e 580, que va proporcionar materials ceràmics de l'època del bronze i part del dipòsit u.e 162		
Farceix	Farcit per 228	Afecció Si <input type="checkbox"/> No <input type="checkbox"/>	Tipus	%	
Talla 0 162 580 581	Tallat per				
Es recolza	Se li recolza				
Es lliura	Se li lliura				

Definició UE Retall/Interestrat	Textura <input type="text"/>	Composició	Sector R-4	Zona C	UE 230
Relacions Físiques	Color <input type="text"/>	Geològica <input type="text"/>	Foto. Plan.		
Orgànica <input type="text"/>	Artificial <input type="text"/>	Datació S.XIX	Criteri datació Estratigràfic		
Igual a	Cobreix	Interpretació	Trinxera de fonamentació de la claveguera u.e 208		
	Cobert per	Observacions			
Farceix	Farcit per 208	Afecció Si <input type="checkbox"/> No <input type="checkbox"/>	Tipus	%	
Talla 237 435	Tallat per				
Es recolza	Se li recolza				
Es lliura	Se li lliura				

Definició UE Retall/Interestrat	Textura <input type="text"/>	Composició	Sector R-4	Zona C	UE 231
Relacions Físiques	Color <input type="text"/>	Geològica <input type="text"/>	Foto. Plan.		
Orgànica <input type="text"/>	Artificial <input type="text"/>	Datació S.XIX	Criteri datació Estratigràfic		
Igual a	Cobreix	Interpretació	Trinxera de fonamentació de la claveguera u.e 209		
	Cobert per	Observacions			
Farceix	Farcit per 209	Afecció Si <input type="checkbox"/> No <input type="checkbox"/>	Tipus	%	
Talla 239	Tallat per				
Es recolza	Se li recolza				
Es lliura	Se li lliura				

Definició UE Retall/Interestrat	Textura <input type="text"/>	Composició	Sector R-4	Zona C	UE 232
Relacions Físiques	Color <input type="text"/>	Geològica <input type="text"/>	Foto. Plan.		
Orgànica <input type="text"/>	Artificial <input type="text"/>	Datació S.XIX-XX	Criteri datació Estratigràfic		
Igual a	Cobreix	Cobert per	Interpretació Trinxera de fonamentació del dipòsit u.e 212		
Farceix	Farceix	Farceix per	Observacions <input type="text"/>		
Talla 0 239	Talla	Tallat per	Afecció Si <input type="checkbox"/> No <input type="checkbox"/> Tipus <input type="text"/> % <input type="text"/>		
Es recolza	Es recolza	Se li recolza			
Es lliura	Es lliura	Se li lliura			

Definició UE Retall/Interestrat	Textura <input type="text"/>	Composició	Sector R-6	Zona C	UE 233
Relacions Físiques	Color <input type="text"/>	Geològica <input type="text"/>	Foto. Plan.		
Orgànica <input type="text"/>	Artificial <input type="text"/>	Datació S.XVI-XVIII	Criteri datació Estratigràfic		
Igual a	Cobreix	Cobert per	Interpretació Trinxera de fonamentació del mur u.e 218		
Farceix	Farceix	Farceix per 218	Observacions <input type="text"/>		
Talla 0	Talla	Tallat per	Afecció Si <input type="checkbox"/> No <input type="checkbox"/> Tipus <input type="text"/> % <input type="text"/>		
Es recolza 219	Es recolza	Se li recolza			
Es lliura	Es lliura	Se li lliura			

Definició UE Retall/Interestrat	Textura <input type="text"/>	Composició	Sector R-6	Zona C	UE 234
Relacions Físiques	Color <input type="text"/>	Geològica <input type="text"/>	Foto. Plan.		
Orgànica <input type="text"/>	Artificial <input type="text"/>	Datació S.XVI-XVIII	Criteri datació Estratigràfic		
Igual a	Cobreix	Cobert per	Interpretació Trinxera de fonamentació del mur u.e 224		
Farceix	Farceix	Farceix per 224	Observacions <input type="text"/>		
Talla 0 221	Talla	Tallat per	Afecció Si <input type="checkbox"/> No <input type="checkbox"/> Tipus <input type="text"/> % <input type="text"/>		
Es recolza	Es recolza	Se li recolza			
Es lliura	Es lliura	Se li lliura			

Definició UE Retall/Interestrat	Textura <input type="text"/>	Composició	Sector R-6	Zona C	UE 235
Relacions Físiques	Color <input type="text"/>	Geològica <input type="text"/>	Orgànica <input type="text"/>	Artificial <input type="text"/>	Foto. Plan.
Igual a	Cobreix	Cobert per	Datació S.XIX	Criteri datació Estratigràfic	
Farceix	Farcit per 225	Interpretació Trinxera de fonamentació del pou u.e 225			
Talla 0 221	Tallat per	Observacions <input type="text"/>			
Es recolza	Se li recolza	Afecció Si <input type="checkbox"/> No <input type="checkbox"/>	Tipus <input type="text"/>	% <input type="text"/>	
Es lliura	Se li lliura				

Definició UE Retall/Interestrat	Textura <input type="text"/>	Composició	Sector R-4	Zona C	UE 236
Relacions Físiques	Color <input type="text"/>	Geològica <input type="text"/>	Orgànica <input type="text"/>	Artificial <input type="text"/>	Foto. Plan.
Igual a	Cobreix	Cobert per	Datació S.XVII-XVIII	Criteri datació Estratigràfic	
Farceix	Farcit per 435	Interpretació Indeterminat			
Talla 237 238 239	Tallat per	Observacions Retall que baixa amb les parets rectes fins arribar al terreny geològic i es fa a tocar del mur u.e 206, tallant part del farciment interior de la sitja u.e 237			
Es recolza	Se li recolza	Afecció Si <input type="checkbox"/> No <input type="checkbox"/>	Tipus <input type="text"/>	% <input type="text"/>	
Es lliura	Se li lliura				

Definició UE Retall/Interestrat	Textura <input type="text"/>	Composició	Sector R-4	Zona C	UE 237
Relacions Físiques	Color <input type="text"/>	Geològica <input type="text"/>	Orgànica <input type="text"/>	Artificial <input type="text"/>	Foto. Plan.
Igual a	Cobreix	Cobert per	Datació S.XIV	Criteri datació Estratigràfic	045 046
Farceix	Farcit per 238	Interpretació Sitja			
Talla 239	Tallat per 230 236	Observacions Retall fet en les argiles u.e 239 i en el terreny geològic			
Es recolza	Se li recolza	Afecció Si <input type="checkbox"/> No <input type="checkbox"/>	Tipus <input type="text"/>	% <input type="text"/>	
Es lliura	Se li lliura				

Definició UE Estrat	Textura Compacta	Composició	Sector R-4	Zona C	UE 238
Relacions Físiques	Color Marró Gris	Geològica Argila	Foto. Plan.		
Igual a	Cobert per 2	Orgànica	Datació S.XIV-XV	Criteri datació Ceràmic	045
Cobreix 237	Farceix 237	Artificial material Constructiu, ceràmica	Interpretació Farciment del retall u.e 237		
Talla	Tallat per 236	Observacions Va proporcionar material arqueològic d'època baix-medieval			
Es recolza	Se li recolza	Afecció Si <input type="checkbox"/> No <input type="checkbox"/> Tipus % <input type="checkbox"/>			
Es lliura	Se li lliura				

Definició UE Estrat	Textura Compacta	Composició	Sector R-4	Zona C	UE 239
Relacions Físiques	Color Marró fosc	Geològica Argila	Foto. Plan.		
Igual a	Cobert per 2	Orgànica Carbons	Datació Alt-medieval	Criteri datació Ceràmic	
Cobreix 0 477 476 807	Farceix	Artificial	Interpretació Anivellació		
Talla	Tallat per 237 236 232	Observacions Capa d'argiles que cobreixen directament la capa d'argiles U.E. 807. Va proporcionar material ceràmic molt rodut d'època altmedieval. Estava amortitzant un retall d'època prehistòrica u.e 477 i tallat per dos retalls, un d'època baix-medieval i l'altre d'època moderna			
Es recolza	Se li recolza	Afecció Si <input type="checkbox"/> No <input type="checkbox"/> Tipus % <input type="checkbox"/>			
Es lliura	Se li lliura				

Definició UE Retall/Interestrat	Textura	Composició	Sector R-1	Zona C	UE 240
Relacions Físiques	Color	Geològica	Foto. Plan.		
Igual a	Cobert per 2	Orgànica	Datació S.XVI-XVIII	Criteri datació Estratigràfic	
Cobreix	Farceix 23	Artificial	Interpretació Trinxera de fonamentació del mur u.e 23		
Talla 97	Tallat per	Observacions			
Es recolza	Se li recolza	Afecció Si <input type="checkbox"/> No <input type="checkbox"/> Tipus % <input type="checkbox"/>			
Es lliura	Se li lliura				

Definició UE Retall/Interestrat	Textura <input type="text"/>	Composició	Sector R-1	Zona C	UE 241
Relacions Físiques	Color <input type="text"/>	Geològica <input type="text"/>	Orgànica <input type="text"/>	Artificial <input type="text"/>	Foto. Plan.
Igual a	Cobreix	Datació S.XVI-XVIII		Criteri datació Estratigràfic	
	Cobert per 2	Interpretació Trinxera de fonamentació del mur u.e 24			
Farceix	Farcit per 24	Observacions Talla part del mur u.e 23 i s'hi recolza			
Talla 23 87 97 98	Tallat per	Afecció Si <input type="checkbox"/> No <input type="checkbox"/> Tipus <input type="text"/> % <input type="text"/>			
Es recolza	Se li recolza				
Es lliura	Se li lliura				

Definició UE Retall/Interestrat	Textura <input type="text"/>	Composició	Sector R-1	Zona C	UE 242
Relacions Físiques	Color <input type="text"/>	Geològica <input type="text"/>	Orgànica <input type="text"/>	Artificial <input type="text"/>	Foto. Plan.
Igual a	Cobreix	Datació S.XVI-XVIII		Criteri datació Estratigràfic	
	Cobert per 36	Interpretació Trinxera de fonamentació del mur u.e 36			
Farceix	Farcit per 36	Observacions Arrasat pel retall u.e 34 fet per bastir la claveguera u.e 35			
Talla 0 3	Tallat per	Afecció Si <input type="checkbox"/> No <input type="checkbox"/> Tipus <input type="text"/> % <input type="text"/>			
Es recolza	Se li recolza				
Es lliura	Se li lliura				

Definició UE Retall/Interestrat	Textura <input type="text"/>	Composició	Sector R-1	Zona C	UE 243
Relacions Físiques	Color <input type="text"/>	Geològica <input type="text"/>	Orgànica <input type="text"/>	Artificial <input type="text"/>	Foto. Plan.
Igual a	Cobreix	Datació S.XIX-XX		Criteri datació Estratigràfic	
	Cobert per 37	Interpretació Trinxera de fonamentació del mur u.e 37			
Farceix	Farcit per 37	Observacions Arrassa part del retall a on s'hi ha localitzat un enterrament			
Talla 0 3 38	Tallat per	Afecció Si <input type="checkbox"/> No <input type="checkbox"/> Tipus <input type="text"/> % <input type="text"/>			
Es recolza	Se li recolza				
Es lliura	Se li lliura				

Definició UE Retall/Interestrat	Textura <input type="text"/>	Composició	Sector R-1	Zona C	UE 244
Relacions Físiques	Color <input type="text"/>	Geològica <input type="text"/>	Foto. Plan.		
Orgànica <input type="text"/>	Artificial <input type="text"/>	Datació S.XVI-XVIII	Criteri datació Estratigràfic		
Igual a 248	Cobreix	Cobert per	Interpretació Trinxera de fonamentació del mur u.e 38		
Farceix	Farcit per 38	Talla 3	Observacions <input type="text"/>		
Es recolza	Se li recolza	Es lliura	Afecció Si <input type="checkbox"/> No <input type="checkbox"/>	Tipus <input type="text"/>	% <input type="text"/>

Definició UE Retall/Interestrat	Textura <input type="text"/>	Composició	Sector R-1	Zona C	UE 245
Relacions Físiques	Color <input type="text"/>	Geològica <input type="text"/>	Foto. Plan.		
Orgànica <input type="text"/>	Artificial <input type="text"/>	Datació S.XIX-XX	Criteri datació Estratigràfic		
Igual a	Cobreix	Cobert per	Interpretació Trinxera de fonamentació de la claveguera u.e 40		
Farceix	Farcit per 40	Talla 3 38	Observacions Retalla transversalment el mur u.e 38		
Es recolza	Se li recolza	Es lliura	Afecció Si <input type="checkbox"/> No <input type="checkbox"/>	Tipus <input type="text"/>	% <input type="text"/>

Definició UE Retall/Interestrat	Textura <input type="text"/>	Composició	Sector R-1	Zona C	UE 246
Relacions Físiques	Color <input type="text"/>	Geològica <input type="text"/>	Foto. Plan.		
Orgànica <input type="text"/>	Artificial <input type="text"/>	Datació S.XIX-XX	Criteri datació Estratigràfic		
Igual a	Cobreix	Cobert per	Interpretació Trinxera de fonamentació de la claveguera u.e 41		
Farceix	Farcit per	Talla	Observacions Talla el mur u.e 38 i s'endinsa en el perfil nord de la rasa		
Es recolza	Se li recolza	Es lliura	Afecció Si <input type="checkbox"/> No <input type="checkbox"/>	Tipus <input type="text"/>	% <input type="text"/>

Definició UE Retall/Interestrat	Textura <input type="text"/>	Composició	Sector R-1	Zona C	UE 247
Relacions Físiques	Color <input type="text"/>	Geològica <input type="text"/>	Orgànica <input type="text"/>	Artificial <input type="text"/>	Foto. Plan.
Igual a	Cobreix	Cobert per	Datació S.XIX-XX	Criteri datació Estratigràfic	<input type="text"/> <input type="text"/>
Farceix	Farcit per 42	Interpretació Trinxera de fonamentació de la claveguera u.e 42	Observacions <input type="text"/>		
Talla 3 38 43	Tallat per	Afecció Si <input type="checkbox"/> No <input type="checkbox"/>		Tipus <input type="text"/> % <input type="text"/>	
Es recolza	Se li recolza				
Es lliura	Se li lliura				

Definició UE Retall/Interestrat	Textura <input type="text"/>	Composició	Sector R-1	Zona C	UE 248
Relacions Físiques	Color <input type="text"/>	Geològica <input type="text"/>	Orgànica <input type="text"/>	Artificial <input type="text"/>	Foto. Plan.
Igual a 244	Cobreix	Cobert per	Datació S.XVI-XVIII	Criteri datació Estratigràfic	<input type="text"/> <input type="text"/>
Farceix	Farcit per 43	Interpretació Trinxera de fonamentació del mur u.e 43	Observacions Retalla part del mur u.e 204 anterior		
Talla 0 3 204	Tallat per	Afecció Si <input type="checkbox"/> No <input type="checkbox"/>		Tipus <input type="text"/> % <input type="text"/>	
Es recolza	Se li recolza				
Es lliura	Se li lliura				

Definició UE Retall/Interestrat	Textura <input type="text"/>	Composició	Sector R-1	Zona C	UE 249
Relacions Físiques	Color <input type="text"/>	Geològica <input type="text"/>	Orgànica <input type="text"/>	Artificial <input type="text"/>	Foto. Plan.
Igual a	Cobreix	Cobert per	Datació S.XIX-XX	Criteri datació Estratigràfic	<input type="text"/> <input type="text"/>
Farceix	Farcit per 44	Interpretació Trinxera de fonamentació de la claveguera u.e 44	Observacions <input type="text"/>		
Talla 3 204	Tallat per	Afecció Si <input type="checkbox"/> No <input type="checkbox"/>		Tipus <input type="text"/> % <input type="text"/>	
Es recolza	Se li recolza				
Es lliura	Se li lliura				

Definició UE Retall/Interestrat	Textura <input type="text"/>	Composició	Sector R-1,	Zona C	UE 250
Relacions Físiques	Color <input type="text"/>	Geològica <input type="text"/>	Foto. Plan.		
Orgànica <input type="text"/>	Artificial <input type="text"/>	Datació S.XIX-XX	Criteri datació Estratigràfic		
Igual a	Cobreix	Cobert per	Interpretació Trinxera de fonamentació del mur u.e 45		
Farceix	Farceix	Farceix 45	Observacions <input type="text"/>		
Talla	Talla	Tallat per			
Es recolza	Es recolza	Se li recolza			
Es lliura	Es lliura	Se li lliura			
Afecció		Si <input type="checkbox"/>	Tipus	<input type="text"/>	% <input type="text"/>
		No <input type="checkbox"/>			

Definició UE Retall/Interestrat	Textura <input type="text"/>	Composició	Sector R-1,	Zona C	UE 251
Relacions Físiques	Color <input type="text"/>	Geològica <input type="text"/>	Foto. Plan.		
Orgànica <input type="text"/>	Artificial <input type="text"/>	Datació S.XIX-XX	Criteri datació Estratigràfic		
Igual a	Cobreix	Cobert per	Interpretació Trinxera de fonamentació de la claveguera u.e 46		
Farceix	Farceix	Farceix 46	Observacions <input type="text"/>		
Talla	Talla	Tallat per			
Es recolza	Es recolza	Se li recolza			
Es lliura	Es lliura	Se li lliura			
Afecció		Si <input type="checkbox"/>	Tipus	<input type="text"/>	% <input type="text"/>
		No <input type="checkbox"/>			

Definició UE Retall/Interestrat	Textura <input type="text"/>	Composició	Sector R-1,	Zona C	UE 252
Relacions Físiques	Color <input type="text"/>	Geològica <input type="text"/>	Foto. Plan.		
Orgànica <input type="text"/>	Artificial <input type="text"/>	Datació S.XIX	Criteri datació Estratigràfic		
Igual a	Cobreix	Cobert per	Interpretació Trinxera de fonamentació de la claveguera u.e 50		
Farceix	Farceix	Farceix 50	Observacions <input type="text"/>		
Talla	Talla	Tallat per			
Es recolza	Es recolza	Se li recolza			
Es lliura	Es lliura	Se li lliura			
Afecció		Si <input type="checkbox"/>	Tipus	<input type="text"/>	% <input type="text"/>
		No <input type="checkbox"/>			

Definició UE Retall/Interestrat	Textura <input type="text"/>	Composició	Sector R-1	Zona C	UE 253
Relacions Físiques	Color <input type="text"/>	Geològica <input type="text"/>	Orgànica <input type="text"/>	Artificial <input type="text"/>	Foto. Plan.
Igual a	Cobreix	Cobert per	Datació S.XIX	Criteri datació Estratigràfic	<input type="text"/> <input type="text"/>
Farceix	Farcit per 51	Interpretació Trinxera de fonamentació de la claveguera u.e 51	Observacions <input type="text"/>		
Talla 3	Tallat per	Afecció Si <input type="checkbox"/> No <input type="checkbox"/>		Tipus <input type="text"/> % <input type="text"/>	
Es recolza	Se li recolza				
Es lliura	Se li lliura				

Definició UE Retall/Interestrat	Textura <input type="text"/>	Composició	Sector R-1	Zona C	UE 254
Relacions Físiques	Color <input type="text"/>	Geològica <input type="text"/>	Orgànica <input type="text"/>	Artificial <input type="text"/>	Foto. Plan.
Igual a	Cobreix	Cobert per	Datació S.XIX-XX	Criteri datació Estratigràfic	<input type="text"/> <input type="text"/>
Farceix	Farcit per 55	Interpretació Trinxera de fonamentació del mur u.e 55	Observacions <input type="text"/>		
Talla 0	Tallat per	Afecció Si <input type="checkbox"/> No <input type="checkbox"/>		Tipus <input type="text"/> % <input type="text"/>	
Es recolza	Se li recolza				
Es lliura	Se li lliura				

Definició UE Retall/Interestrat	Textura <input type="text"/>	Composició	Sector R-1	Zona C	UE 255
Relacions Físiques	Color <input type="text"/>	Geològica <input type="text"/>	Orgànica <input type="text"/>	Artificial <input type="text"/>	Foto. Plan.
Igual a	Cobreix	Cobert per	Datació S.XIX-XX	Criteri datació Estratigràfic	<input type="text"/> <input type="text"/>
Farceix	Farcit per 72 73 256	Interpretació Trinxera de fonamentació de les u.e 72 i 73	Observacions Retall per fer el dipòsit u.e 72 i la claveguera que hi desenvolupa		
Talla 3 75 88	Tallat per	Afecció Si <input type="checkbox"/> No <input type="checkbox"/>		Tipus <input type="text"/> % <input type="text"/>	
Es recolza	Se li recolza				
Es lliura	Se li lliura				

Definició UE Estrat	Textura Solta	Composició	Sector R-1	Zona C	UE 256
Relacions Físiques	Color Marró Gris	Geològica Argila	Foto. Plan.		
Relacions Físiques		Orgànica Carbons			
Relacions Físiques		Artificial morter			
Igual a		Datació S.XIX-XX	Criteri datació Ceràmic		
Cobreix	Cobert per	Interpretació Farciment de la trinxera de fonamentació u.e 255			
Farceix 255	Farcit per	Observacions Va proporcionar material molt modern			
Talla	Tallat per	Afecció Si <input type="checkbox"/> No <input type="checkbox"/> Tipus % <input type="checkbox"/>			
Es recolza	Se li recolza				
Es lliura	Se li lliura				

Definició UE Retall/Interestrat	Textura	Composició	Sector R-1	Zona C	UE 257
Relacions Físiques	Color	Geològica	Foto. Plan.		
Relacions Físiques		Orgànica			
Relacions Físiques		Artificial			
Igual a		Datació S.XVI-XVIII	Criteri datació Estratigràfic		
Cobreix	Cobert per	Interpretació Trinxera de fonamentació del pou u.e 75			
Farceix 75	Farcit per	Observacions			
Talla 3	Tallat per 255	Afecció Si <input type="checkbox"/> No <input type="checkbox"/> Tipus % <input type="checkbox"/>			
Es recolza	Se li recolza				
Es lliura	Se li lliura				

Definició UE Estrat	Textura Solta	Composició	Sector R-1	Zona C	UE 258
Relacions Físiques	Color Gris	Geològica Argila i sorra	Foto. Plan.		
Relacions Físiques		Orgànica Carbons			
Relacions Físiques		Artificial			
Igual a		Datació S.XVII-XVIII	Criteri datació Ceràmic		
Cobreix	Cobert per 202	Interpretació Farciment del dipòsit u.e 68			
Farceix 68	Farcit per	Observacions Va proporcionar material arqueològic datat d'època moderna			
Talla	Tallat per	Afecció Si <input type="checkbox"/> No <input type="checkbox"/> Tipus % <input type="checkbox"/>			
Es recolza	Se li recolza				
Es lliura	Se li lliura				

Definició UE Retall/Interestrat	Textura <input type="text"/>	Composició	Sector R-1	Zona C	UE 259
Relacions Físiques	Color <input type="text"/>	Geològica <input type="text"/>	Foto. Plan.		
Igual a		Orgànica <input type="text"/>	Datació S.XV	Criteri datació Estratigràfic	
Cobreix	Cobert per 61	Artificial <input type="text"/>	Interpretació Indeterminat		
Farceix	Farcit per 84	Observacions Retall fet en les argiles vermelles u.e 85 i en part en el terreny geològic, s'endinsa en el perfil de la rasa sense poder-ne veure el final			
Talla 0 85	Tallat per 63 69	Afecció Si <input type="checkbox"/> No <input type="checkbox"/> Tipus <input type="text"/> % <input type="text"/>			
Es recolza	Se li recolza				
Es lliura	Se li lliura				

Definició UE Estrat	Textura Solta	Composició	Sector R-1	Zona C	UE 260
Relacions Físiques	Color Marró	Geològica Argila i sorra	Foto. Plan.		
Igual a		Orgànica <input type="text"/>	Datació S.XVI-XVIII	Criteri datació Ceràmic	
Cobreix	Cobert per 67	Artificial material Constructiu i morter	Interpretació Farciment de la trinxera de fonamentació del mur u.e 62		
Farceix	Farcit per 63	Observacions <input type="text"/>			
Talla	Tallat per	Afecció Si <input type="checkbox"/> No <input type="checkbox"/> Tipus <input type="text"/> % <input type="text"/>			
Es recolza	Se li recolza				
Es lliura	Se li lliura				

Definició UE Retall/Interestrat	Textura <input type="text"/>	Composició	Sector R-1	Zona C	UE 261
Relacions Físiques	Color <input type="text"/>	Geològica <input type="text"/>	Foto. Plan.		
Igual a		Orgànica <input type="text"/>	Datació S.XVI-XVIII	Criteri datació Estratigràfic	
Cobreix	Cobert per	Artificial <input type="text"/>	Interpretació Trinxera de fonamentació del mur u.e 71		
Farceix	Farcit per 71	Observacions <input type="text"/>			
Talla 0	Tallat per	Afecció Si <input type="checkbox"/> No <input type="checkbox"/> Tipus <input type="text"/> % <input type="text"/>			
Es recolza	Se li recolza				
Es lliura	Se li lliura				

Definició UE Estrat	Textura Compacta	Composició	Sector R-1	Zona C	UE 262
Relacions Físiques	Color Marró Fosc	Geològica Argila	Foto. Plan.		
Orgànica Carbons	Artificial	Datació	Criteri datació		
Igual a	Cobert per 67 260	Interpretació Anivellació			
Cobreix 0	Farceix	Observacions Capa d'argiles que anivella els desnivells que té el terreny geològic. Estèril			
Talla	Tallat per	Afecció Si <input type="checkbox"/>	Tipus		
Es recolza	Se li recolza	No <input type="checkbox"/>	%		
Es lliura	Se li lliura				

Definició UE Retall/Interestrat	Textura	Composició	Sector R-1	Zona C	UE 263
Relacions Físiques	Color	Geològica	Foto. Plan.		
Orgànica	Artificial	Datació S.XVI	Criteri datació Estratigràfic		
Igual a	Cobert per	Interpretació Trinxera de fonamentació del mur u.e 264			
Cobreix 0 85	Farceix 264	Observacions			
Talla	Tallat per 66	Afecció Si <input type="checkbox"/>	Tipus		
Es recolza	Se li recolza	No <input type="checkbox"/>	%		
Es lliura	Se li lliura				

Definició UE Estructura	Textura	Composició	Sector R-1	Zona C	UE 264
Relacions Físiques	Color	Geològica	Foto. Plan.		
Orgànica	Artificial	Datació S.XVI	Criteri datació Ceràmic		
Igual a	Cobert per 61	Interpretació Fonamentació			
Cobreix 263	Farceix	Observacions Morter de calç sorrenc de color ataronjat, amb alguna pedra petita que s'assenta en el terreny geològic			
Talla	Tallat per	Afecció Si <input type="checkbox"/>	Tipus		
Es recolza	Se li recolza	No <input type="checkbox"/>	%		
Es lliura	Se li lliura				

Definició UE Retall/Interestrat	Textura <input type="text"/>	Composició	Sector R-1	Zona C	UE 265
Relacions Físiques	Color <input type="text"/>	Geològica <input type="text"/>	Foto. Plan.		
Relacions Físiques	<input type="text"/>	Orgànica <input type="text"/>			
		Artificial <input type="text"/>			
Igual a			Datació S.XIX-XX	Criteri datació Estratigràfic	
Cobreix	Cobert per	Interpretació Trinxera de fonamentació de la claveguera u.e 74			
Farceix	Farcit per 74	Observacions <input type="text"/>			
Talla 3 72	Tallat per				
Es recolza	Se li recolza				
Es lliura	Se li lliura				
		Afecció Si <input type="checkbox"/>	Tipus	%	<input type="text"/>
		No <input type="checkbox"/>	<input type="text"/>	%	<input type="text"/>

Definició UE Retall/Interestrat	Textura <input type="text"/>	Composició	Sector R-1	Zona C	UE 266
Relacions Físiques	Color <input type="text"/>	Geològica <input type="text"/>	Foto. Plan.		
Relacions Físiques	<input type="text"/>	Orgànica <input type="text"/>			
		Artificial <input type="text"/>			
Igual a			Datació S.XIX-XX	Criteri datació Estratigràfic	
Cobreix	Cobert per	Interpretació Trinxera de fonamentació de la claveguera u.e 76			
Farceix	Farcit per 76	Observacions <input type="text"/>			
Talla 3 72 81 256	Tallat per				
Es recolza	Se li recolza				
Es lliura	Se li lliura				
		Afecció Si <input type="checkbox"/>	Tipus	%	<input type="text"/>
		No <input type="checkbox"/>	<input type="text"/>	%	<input type="text"/>

Definició UE Retall/Interestrat	Textura <input type="text"/>	Composició	Sector R-1	Zona C	UE 267
Relacions Físiques	Color <input type="text"/>	Geològica <input type="text"/>	Foto. Plan.		
Relacions Físiques	<input type="text"/>	Orgànica <input type="text"/>			
		Artificial <input type="text"/>			
Igual a			Datació S.XVI-XVIII	Criteri datació Estratigràfic	
Cobreix	Cobert per	Interpretació Trinxera de fonamentació del mur u.e 81			
Farceix	Farcit per 81	Observacions <input type="text"/>			
Talla 0 3	Tallat per				
Es recolza	Se li recolza				
Es lliura	Se li lliura				
		Afecció Si <input type="checkbox"/>	Tipus	%	<input type="text"/>
		No <input type="checkbox"/>	<input type="text"/>	%	<input type="text"/>

Definició UE Retall/Interestrat	Textura <input type="text"/>	Composició	Sector R-1	Zona C	UE 268
Relacions Físiques	Color <input type="text"/>	Geològica <input type="text"/>	Foto. Plan.		
Orgànica <input type="text"/>	Artificial <input type="text"/>	Datació S.XX	Criteri datació Estratigràfic		
Igual a	Cobreix	Cobert per	Interpretació Trinxera de fonamentació de la claveguera u.e 83		
Farceix	Farceix	Farceix	Observacions <input type="text"/>		
Talla 82 269	Talla	Tallat per	Afecció Si <input type="checkbox"/> No <input type="checkbox"/> Tipus <input type="text"/> % <input type="text"/>		
Es recolza	Es recolza	Se li recolza			
Es lliura	Es lliura	Se li lliura			

Definició UE Estrat	Textura <input type="text"/>	Composició	Sector R-1	Zona C	UE 269
Relacions Físiques	Color <input type="text"/>	Geològica Argila i llims	Foto. Plan.		
Orgànica Carbons	Artificial <input type="text"/>	Datació S.XIX	Criteri datació Ceràmic		
Igual a	Cobreix	Cobert per	Interpretació Farciment del dipòsit u.e 82		
Farceix	Farceix	Farceix	Observacions Aquest dipòsit s'amortitza com a fossa sèptica		
Talla 82	Talla	Tallat per	Afecció Si <input type="checkbox"/> No <input type="checkbox"/> Tipus <input type="text"/> % <input type="text"/>		
Es recolza	Es recolza	Se li recolza			
Es lliura	Es lliura	Se li lliura			

Definició UE Estrat	Textura Solta	Composició	Sector R-2	Zona C	UE 270
Relacions Físiques	Color Marró-vermellós	Geològica <input type="text"/>	Foto. Plan.		
Orgànica Malacologia, carbons	Artificial Ceràmica, morter	Datació S.XVIII	Criteri datació Ceràmic		
Igual a	Cobreix	Cobert per	Interpretació Farciment		
Farceix	Farceix	Farceix	Observacions Nivell de farciment del dipòsit 18 (UE.160), format per una terra de color marró barrejada amb morter de color ataronjat, fragments de calç, carbonets, i cargols.		
Talla 160	Talla	Tallat per	Afecció Si <input type="checkbox"/> No <input type="checkbox"/> Tipus <input type="text"/> % <input type="text"/>		
Es recolza	Es recolza	Se li recolza			
Es lliura	Es lliura	Se li lliura			

Definició UE Estructura	Textura 	Composició	Sector R-2	Zona C	UE 271
Relacions Físiques	Color 	Geològica 	Foto. Plan.		
Relacions Físiques		Orgànica 			
		Artificial 			
Igual a 162	Cobert per 2	Datació S.XVI-XVII	Criteri datació Ceràmic		
Cobreix	Farceix 272	Interpretació Dipòsit			
Talla 183	Tallat per 183	Observacions Dipòsit fet de pedra irregular, lligades amb morter de color vermellós, sorrenc. Les parets fan uns 0'20 m d'amplada. Va ser afectat en construir el mur UE. 160, sobretot a la zona més a l'est on no trobem la continuació d'aquest tram de la paret nord. A més, fou afectat per la construcció del mur UE.161.			
Es recolza	Se li recolza 160	Afecció Si <input type="checkbox"/>	Tipus		
Es lliura	Se li lliura	No <input type="checkbox"/>	% <input type="checkbox"/>		

Definició UE Retall/Interestrat	Textura 	Composició	Sector R-2	Zona C	UE 272
Relacions Físiques	Color 	Geològica 	Foto. Plan.		
Relacions Físiques		Orgànica 			
		Artificial 			
Igual a 181?	Cobert per	Datació	Criteri datació		
Cobreix	Farceix 271	Interpretació Dipòsit			
Talla 293 295	Tallat per 183	Observacions Retall per construir el dipòsit anterior (UE.271), el qual no veiem ja que està totalment reblert per l'estructura.			
Es recolza	Se li recolza	Afecció Si <input type="checkbox"/>	Tipus		
Es lliura	Se li lliura	No <input type="checkbox"/>	% <input type="checkbox"/>		

Definició UE Estrat	Textura Compacta	Composició	Sector R-2	Zona C	UE 273
Relacions Físiques	Color Gris	Geològica Argila	Foto. Plan.		
Relacions Físiques		Orgànica Carbons			
		Artificial Ceràmica			
Igual a	Cobert per 2	Datació S.XVI-XVII	Criteri datació		
Cobreix	Farceix 271	Interpretació Farciment			
Talla 183	Tallat per 183	Observacions Nivell de farciment del dipòsit anterior (UE.271), format per un sediment argilós, molt humit, de color gris-verdós.			
Es recolza	Se li recolza	Afecció Si <input type="checkbox"/>	Tipus		
Es lliura	Se li lliura	No <input type="checkbox"/>	% <input type="checkbox"/>		

Definició UE Estrat	Textura Solta	Composició	Sector R-2	Zona C	UE 274
Relacions Físiques	Color Marró Fosc	Geològica Argila	Foto. Plan.		
Orgànica					
Artificial Ceràmica, material constructiu, morter					
Igual a	Datació	Criteri datació			
Cobreix	Cobert per 2	Interpretació Farciment			
Farceix 183	Farcit per	Observacions Nivell de farciment de la trinxera de fonamentació UE.183, del mur en direcció N-S UE.161, compostat per un nivell de terra sorrenca,i runa.			
Talla	Tallat per	Afecció Si <input type="checkbox"/> No <input type="checkbox"/> Tipus % <input type="checkbox"/>			
Es recolza	Se li recolza				
Es lliura	Se li lliura				

Definició UE Retall/Interestrat	Textura	Composició	Sector R-1	Zona C	UE 275
Relacions Físiques	Color	Geològica	Foto. Plan.		
Orgànica					
Artificial					
Igual a	Datació	Criteri datació			
Cobreix	Cobert per 57	Interpretació Indeterminat			
Farceix	Farcit per 276	Observacions Localitzat per sota del dipòsit u.e 57. Podria correspondre al fons arrassat d'una sitja			
Talla 0	Tallat per 56	Afecció Si <input type="checkbox"/> No <input type="checkbox"/> Tipus % <input type="checkbox"/>			
Es recolza	Se li recolza				
Es lliura	Se li lliura				

Definició UE Estrat	Textura Solta	Composició	Sector R-1	Zona C	UE 276
Relacions Físiques	Color Marró Clar	Geològica Argila	Foto. Plan.		
Orgànica Carbons					
Artificial					
Igual a	Datació	Criteri datació			
Cobreix	Cobert per 57	Interpretació Farciment del retall u.e 275			
Farceix 275	Farcit per	Observacions			
Talla	Tallat per 56	Afecció Si <input type="checkbox"/> No <input type="checkbox"/> Tipus % <input type="checkbox"/>			
Es recolza	Se li recolza				
Es lliura	Se li lliura				

Definició UE Estructura	Textura <input type="text"/>	Composició	Sector R-1	Zona C	UE 277
Relacions Físiques	Color <input type="text"/>	Geològica <input type="text"/>	Foto. Plan.		
Orgànica <input type="text"/>	Artificial <input type="text"/>	Datació S.XIX-XX	Criteri datació Estratigràfic		
Igual a	Cobert per 2	Interpretació Claveguera			
Cobreix	Farceix 278	Observacions Bastida amb les parets laterals de maons i un paviment interior de rajols de 15x30 cm. de costat, tot lligat amb morter de calç de color blanc. S'endinsa en el perfil de la rasa			
Talla	Tallat per	Afecció Si <input checked="" type="checkbox"/> No <input type="checkbox"/>	Tipus Total	%	<input type="text"/>
Es recolza 43	Se li recolza				
Es lliura	Se li lliura				

Definició UE Retall/Interestrat	Textura <input type="text"/>	Composició	Sector R-1	Zona C	UE 278
Relacions Físiques	Color <input type="text"/>	Geològica <input type="text"/>	Foto. Plan.		
Orgànica <input type="text"/>	Artificial <input type="text"/>	Datació S.XIX-XX	Criteri datació Estratigràfic		
Igual a	Cobert per	Interpretació Trinxera de fonamentació de la claveguera u.e 277			
Cobreix	Farceix 277	Observacions			
Talla 3	Tallat per	Afecció Si <input type="checkbox"/> No <input type="checkbox"/>	Tipus Total	%	<input type="text"/>
Es recolza	Se li recolza				
Es lliura	Se li lliura				

Definició UE Estructura	Textura <input type="text"/>	Composició	Sector R-2	Zona C	UE 279
Relacions Físiques	Color <input type="text"/>	Geològica <input type="text"/>	Foto. Plan.		
Orgànica <input type="text"/>	Artificial <input type="text"/>	Datació S.XIX-XX	Criteri datació Estratigràfic		
Igual a	Cobert per 2	Interpretació Claveguera			
Cobreix	Farceix 280	Observacions Estructura feta de maons (30 x 15 cm), al damunt del dipòsit UE.152, que podria tractar-se segurament de restes d'una claveguera o conducció.			
Talla	Tallat per	Afecció Si <input checked="" type="checkbox"/> No <input type="checkbox"/>	Tipus Total	%	<input type="text"/>
Es recolza 152 155	Se li recolza				
Es lliura	Se li lliura				

Definició UE Retall/Interestrat	Textura <input type="text"/>	Composició	Sector R-2	Zona C	UE 280
Relacions Físiques	Color <input type="text"/>	Geològica <input type="text"/>			Foto. Plan.
		Orgànica <input type="text"/>			
		Artificial <input type="text"/>			
Igual a			Datació <input type="text"/>	Criteri datació <input type="text"/>	
Cobreix	Cobert per	Interpretació Claveguera			
Farceix	Farcit per 279	Observacions Retall en el mur UE.152 per construir claveguera UE.279.			
Talla 152	Tallat per				
Es recolza	Se li recolza				
Es lliura	Se li lliura				
		Afecció	Si <input type="checkbox"/>	Tipus	<input type="text"/>
			No <input type="checkbox"/>		% <input type="text"/>

Definició UE Estructura	Textura <input type="text"/>	Composició	Sector R-2	Zona C	UE 281
Relacions Físiques	Color <input type="text"/>	Geològica <input type="text"/>			Foto. Plan.
		Orgànica <input type="text"/>			
		Artificial <input type="text"/>			
Igual a			Datació S.XVI-XVII	Criteri datació Estratigràfic	
Cobreix	Cobert per 2	Interpretació Dipòsit			
Farceix	Farcit per 142	Observacions Dipòsit construït amb les parets de pedra i morter de color grisós, del que només observem la paret oest, i l'angle d'aquesta amb la nord. Les parets fan uns 0'24 m d'amplada. Aquest seria afectat posteriorment per la construcció d'un altre dipòsit (UE.283).			
Talla 282	Tallat per 284				
Es recolza	Se li recolza				
Es lliura	Se li lliura				
		Afecció	Si <input type="checkbox"/>	Tipus	<input type="text"/>
			No <input type="checkbox"/>		% <input type="text"/>

Definició UE Retall/Interestrat	Textura <input type="text"/>	Composició	Sector R-2	Zona C	UE 282
Relacions Físiques	Color <input type="text"/>	Geològica <input type="text"/>			Foto. Plan.
		Orgànica <input type="text"/>			
		Artificial <input type="text"/>			
Igual a			Datació <input type="text"/>	Criteri datació <input type="text"/>	
Cobreix	Cobert per	Interpretació Dipòsit			
Farceix	Farcit per 281	Observacions Retall en el terreny natural, per construir el dipòsit UE.281, de planta quadrangular, que no podem veure, perquè totalment reblert per l'estructura.			
Talla 0 156	Tallat per 284				
Es recolza	Se li recolza				
Es lliura	Se li lliura				
		Afecció	Si <input type="checkbox"/>	Tipus	<input type="text"/>
			No <input type="checkbox"/>		% <input type="text"/>

Definició UE	Textura	Composició	Sector R-2	Zona C	UE 283
Estructura		Geològica			Foto. Plan.
Relacions Físiques	Color	Orgànica			
		Artificial			
Igual a		Datació	S.XIX-XX	Criteri datació	
Cobreix	Cobert per	Interpretació			
	2	Dipòsit			
Farceix	Farcit per	Observacions			
284	285	Dipòsit fet de pedra, fragments de rajols, i morter de calç blanc, amb les parets d'uns 25 cm de gruix. Aquest dipòsit tallaria l'anterior (UE.281) i després d'aquest (UE.283) seria tallat per el dipòsit UE.138.			
Talla	Tallat per	Afecció	Si <input type="checkbox"/>	Tipus	
	139	No <input type="checkbox"/>		% <input type="checkbox"/>	
Es recolza	Se li recolza				
Es lliura	Se li lliura				

Definició UE	Textura	Composició	Sector R-2	Zona C	UE 284
Retall/Interestrat		Geològica			Foto. Plan.
Relacions Físiques	Color	Orgànica			
		Artificial			
Igual a		Datació		Criteri datació	
Cobreix	Cobert per	Interpretació			
		Dipòsit			
Farceix	Farcit per	Observacions			
	283	Retall en part en el terreny natural i en part en el dipòsit UE.281, per construir un altre dipòsit (UE.283), de planta quadrangular; el retall no el podem veure, perquè està totalment colmatat per l'estructura.			
Talla	Tallat per	Afecció	Si <input type="checkbox"/>	Tipus	
0 133 142 156 281 282		No <input type="checkbox"/>		% <input type="checkbox"/>	
Es recolza	Se li recolza				
Es lliura	Se li lliura				

Definició UE	Textura	Composició	Sector R-2	Zona C	UE 285
Estrat	Compacta	Geològica			Foto. Plan.
Relacions Físiques	Color	Orgànica	Cendres		
	Marró Fosc	Artificial	Calç		
Igual a		Datació	S.XIX-XX	Criteri datació	
Cobreix	Cobert per	Interpretació		Estratigràfic	
	2	Farciment			
Farceix	Farcit per	Observacions			
283		Nivell de rebliment de l'anterior dipòsit format per una terra argilosa de color marró fosc, i moltes cendres i fragments de calç.			
Talla	Tallat per	Afecció	Si <input type="checkbox"/>	Tipus	
		No <input type="checkbox"/>		% <input type="checkbox"/>	
Es recolza	Se li recolza				
Es lliura	Se li lliura				

Definició UE Estrat	Textura Compacta	Composició	Sector R-2	Zona C	UE 286
Relacions Físiques	Color Vermellós, marró	Geològica	Orgànica Carbons	Artificial Ceràmica	Foto. Plan.
Igual a	Cobreix 0 156	Cobert per 2	Datació Alt-medieval	Criteri datació Ceràmic	
Farceix	Farcit per	Interpretació Anivellació			
Talla	Tallat per 130 143 145 164 182 287	Observacions Nivell de terraplenament d'aquesta zona est de la rasa 2, format per una terra argilosa de color marró fosc, amb algun material romà rodat (tègula, àmfora, etc), però també ceràmica espatulada oxidada i reduïda alt-medieval (s.X). A la zona entre el murs posteriors UE.147 i UE.161 hem documentat			
Es recolza	Se li recolza	Afecció Si <input type="checkbox"/> No <input type="checkbox"/>	Tipus	% <input type="checkbox"/>	
Es lliura	Se li lliura				

Definició UE Retall/Interestrat	Textura	Composició	Sector R-2	Zona C	UE 287
Relacions Físiques	Color	Geològica	Orgànica	Artificial	Foto. Plan.
Igual a	Cobreix 0 156 286	Cobert per	Datació Alt-medieval	Criteri datació Ceràmic	028
Farceix	Farcit per 288	Interpretació Indeterminat			
Talla	Tallat per 140 145	Observacions Retall indeterminat en el terreny natural, d'aproximadament 1'40 m de diàmetre, que després fou novament retallat i afectat al fer el retall posterior UE.145.			
Es recolza	Se li recolza	Afecció Si <input type="checkbox"/> No <input type="checkbox"/>	Tipus	% <input type="checkbox"/>	
Es lliura	Se li lliura				

Definició UE Estrat	Textura Compacta	Composició	Sector R-2	Zona C	UE 288
Relacions Físiques	Color Marró Fosc	Geològica	Orgànica Carbons, fauna	Artificial	Foto. Plan.
Igual a	Cobreix 287	Cobert per 2	Datació Alt-medieval	Criteri datació Ceràmic	028
Farceix	Farcit per	Interpretació Farciment			
Talla	Tallat per 140 145	Observacions Nivell de farciment del retall indeterminat de planta circular (d' 1'40 m diàmetre) (UE.287), format per un sediments argilós de color marró fosc, que conté material romà rodat (àmfora, tègula, etc).			
Es recolza	Se li recolza	Afecció Si <input type="checkbox"/> No <input type="checkbox"/>	Tipus	% <input type="checkbox"/>	
Es lliura	Se li lliura				

Definició UE Retall/Interestrat	Textura <input type="text"/>	Composició	Sector R-2	Zona C	UE 289
Relacions Físiques	Color <input type="text"/>	Geològica <input type="text"/>	Foto. Plan. 031		
Igual a	Cobreix	Orgànica <input type="text"/>	Datació Bronze Inicial-Mig	Criteri datació Ceràmic	
Farceix	Cobert per 290	Artificial <input type="text"/>	Interpretació Indeterminat		
Talla 0	Farcit per 153 198	Observacions Retall de forma irregular en el terreny natural (a zona entre els murs posteriors UE.150 i UE.152), que s'extén en direcció est. Trobem material ceràmic fet a mà, alguns amb decoració de cordons aplicats, un de fons pla amb la superfície brunyida, i un fragment amb decoració incisa que en situaria			
Es recolza	Tallat per	Afecció Si <input type="checkbox"/>	Tipus	%	
Es lliura	Se li recolza	No <input type="checkbox"/>			
	Se li lliura				

Definició UE Estrat	Textura Compacta	Composició	Sector R-2	Zona C	UE 290
Relacions Físiques	Color Ataronjat	Geològica Argila	Foto. Plan.		
Igual a	Cobreix	Orgànica <input type="text"/>	Datació Bronze Inicial-Mig	Criteri datació Ceràmic	
Farceix 289	Cobert per 2 151	Artificial Ceràmica	Interpretació Farciment		
Talla	Farcit per	Observacions Nivell de rebliment del retall prehistòric anterior, format per un sediment de color ataronjat-marró clar, argilós, amb material ceràmic a mà, material lític, malacologia, fauna, etc.			
Es recolza	Tallat per 153 198	Afecció Si <input type="checkbox"/>	Tipus	%	
Es lliura	Se li recolza	No <input type="checkbox"/>			
	Se li lliura				

Definició UE Retall/Interestrat	Textura <input type="text"/>	Composició	Sector R-1	Zona C	UE 291
Relacions Físiques	Color <input type="text"/>	Geològica <input type="text"/>	Foto. Plan.		
Igual a	Cobreix	Orgànica <input type="text"/>	Datació S.XV	Criteri datació Estratigràfic	
Farceix	Cobert per 2	Artificial <input type="text"/>	Interpretació Sitja		
Talla 0	Farcit per 49	Observacions Està feta tallant el terreny geològic i queda tallada per la trinxera de fonamentació del mur u.e 48			
Es recolza	Tallat per 47	Afecció Si <input type="checkbox"/>	Tipus	%	
Es lliura	Se li recolza	No <input type="checkbox"/>			
	Se li lliura				

Definició UE Retall/Interestrat	Textura <input type="text"/>	Composició	Sector R-1	Zona C	UE 292
Relacions Físiques	Color <input type="text"/>	Geològica <input type="text"/>	Foto. Plan.		
Orgànica <input type="text"/>	Artificial <input type="text"/>	Datació S.XVI-XVIII	Criteri datació Estratigràfic		
Igual a	Cobreix	Interpretació Indeterminat			
	Cobert per	Observacions No es va excavar ja que quedava just per sota del perfil nord de la rasa			
Farceix	Farcit per 59	Afecció Si <input type="checkbox"/> No <input type="checkbox"/>	Tipus <input type="text"/>	% <input type="text"/>	
Talla 0	Tallat per				
Es recolza	Se li recolza				
Es lliura	Se li lliura				

Definició UE Retall/Interestrat	Textura <input type="text"/>	Composició	Sector R-2	Zona C	UE 293
Relacions Físiques	Color <input type="text"/>	Geològica <input type="text"/>	Foto. Plan.		
Orgànica <input type="text"/>	Artificial <input type="text"/>	Datació Bronze Inicial	Criteri datació Ceràmic	030	
Igual a	Cobreix	Interpretació Estructura indeterminada			
	Cobert per	Observacions Retall fet en el terreny natural, allargat (direcció N-S), segurament excavat per construir estructura (UE.294). S'extén en direcció N-S, a ambdós costats de la rasa 2.			
Farceix	Farcit per 294 295	Afecció Si <input type="checkbox"/> No <input type="checkbox"/>	Tipus <input type="text"/>	% <input type="text"/>	
Talla 0	Tallat per 153 158 272 298				
Es recolza	Se li recolza				
Es lliura	Se li lliura				

Definició UE Estructura	Textura <input type="text"/>	Composició	Sector R-2	Zona C	UE 294
Relacions Físiques	Color <input type="text"/>	Geològica <input type="text"/>	Foto. Plan.		
Orgànica <input type="text"/>	Artificial <input type="text"/>	Datació Bronze Inicial	Criteri datació Ceràmic	030	
Igual a	Cobreix	Interpretació Estructura indeterminada			
	Cobert per 295	Observacions Estructura formada per una sèrie de pedres aliniades en direcció N-S, dintre del retall UE.293, que podria tractar-se del sòcol de pedra?, d'una altra fons de cabana d'època del Bronze?. L'estructura s'extén en direcció N-S de la rasa 2, i a més, està molt afectada per la construcció d'estructures			
Farceix 293	Farcit per	Afecció Si <input type="checkbox"/> No <input type="checkbox"/>	Tipus <input type="text"/>	% <input type="text"/>	
Talla	Tallat per 298				
Es recolza	Se li recolza				
Es lliura	Se li lliura				

Definició UE Estrat	Textura Compacta	Composició	Sector R-2	Zona C	UE 295
Relacions Físiques	Color Ataronjat, verdós	Geològica Argila	Orgànica Carbons, cargols	Artificial Ceràmica	Foto. Plan. 030
Igual a	Cobreix 294	Datació Bronze Inicial		Criteri datació Ceràmic	
Farceix 293	Cobert per 2	Interpretació Farciment			
Talla	Farcit per	Observacions Estrat de farciment del retall UE.293, format per un sediment de color verdós, argilós, amb taques de terra ataronjada, carbons i cargolets. Hem torbat ceràmica a mà d'època del Bronze (decoració de mamellons, etc) semblant a la de l'estructura UE.289.			
Es recolza	Tallat per 153 158 272 298	Afecció Si <input type="checkbox"/> No <input type="checkbox"/>		Tipus % <input type="checkbox"/>	
Es lliura	Se li recolza				
Se li lliura					

Definició UE Retall/Interestrat	Textura	Composició	Sector R-2	Zona C	UE 296
Relacions Físiques	Color	Geològica	Orgànica	Artificial	Foto. Plan.
Igual a	Cobreix	Datació Bronze Inicial-Mig		Criteri datació Ceràmic	
Farceix	Cobert per	Interpretació Forat de pal			
Talla 0	Farcit per 290	Observacions Forat de pal circular d'uns 5 cm de diàmetre a la zona interior més a l'oest del possible fons de cabana de l'època del Bronze? (UE.289), retallat en les argiles naturals de la zona. (UE.0).			
Es recolza	Tallat per	Afecció Si <input type="checkbox"/> No <input type="checkbox"/>		Tipus % <input type="checkbox"/>	
Es lliura	Se li recolza				
Se li lliura					

Definició UE Retall/Interestrat	Textura	Composició	Sector R-2	Zona C	UE 297
Relacions Físiques	Color	Geològica	Orgànica	Artificial	Foto. Plan.
Igual a	Cobreix	Datació Bronze Inicial-Mig		Criteri datació Ceràmic	
Farceix	Cobert per	Interpretació Forat de pal			
Talla 0	Farcit per 290	Observacions Possible forat de pal, el.lipsoïdal, retallat també en el terreny natural (UE.0), a la zona més a l'est de l'anterior fons de cabana (UE.289).			
Es recolza	Tallat per	Afecció Si <input type="checkbox"/> No <input type="checkbox"/>		Tipus % <input type="checkbox"/>	
Es lliura	Se li recolza				
Se li lliura					

Definició UE Retall/Interestrat	Textura <input type="text"/>	Composició	Sector R-2	Zona C	UE 298
Relacions Físiques	Color <input type="text"/>	Geològica <input type="text"/>	Foto. Plan.		
Orgànica <input type="text"/>	Artificial <input type="text"/>	Datació Alt-medieval	Criteri datació Ceràmic		
Igual a	Cobreix	Interpretació Indeterminat			
	Cobert per	Observacions Retall que queda sota el perfil nord de la rasa 2, al costat de l'estructura prehistòrica (UE.293-294), a la que també afecta.			
Farceix	Farcit per 299	Afecció Si <input type="checkbox"/> No <input type="checkbox"/>	Tipus <input type="text"/>	% <input type="text"/>	
Talla 0 293 294 295	Tallat per				
Es recolza	Se li recolza				
Es lliura	Se li lliura				

Definició UE Estrat	Textura Compacta	Composició	Sector R-2	Zona C	UE 299
Relacions Físiques	Color Marró Clar	Geològica <input type="text"/>	Foto. Plan.		
Orgànica <input type="text"/>	Artificial Ceràmica	Datació Alt-medieval	Criteri datació Ceràmic		
Igual a	Cobreix	Interpretació Farciment			
	Cobert per 2	Observacions Nivell de farciment de l'anterior retall indeterminat, format per una terra argilosa de color marró clar, amb taques d'argila vermellosa. Surt ceràmica que podria ser romana. No excavat, ja que queda al marge nord de la rasa, només delimitada a la banda sud.			
Farceix 298	Farcit per	Afecció Si <input type="checkbox"/> No <input type="checkbox"/>	Tipus <input type="text"/>	% <input type="text"/>	
Talla	Tallat per				
Es recolza	Se li recolza				
Es lliura	Se li lliura				

Definició UE Estrat	Textura Compacta	Composició	Sector R-7/	Zona C	UE 300
Relacions Físiques	Color Marró	Geològica <input type="text"/>	Foto. Plan.		
Orgànica <input type="text"/>	Artificial Material constructiu, pedres,	Datació S.XX	Criteri datació Ceràmic		
Igual a	Cobreix	Interpretació Enderroc			
	Cobert per 301	Observacions Nivell de runa d'enderroc (pedres, fragments, de rajols, teules, morter, etc), que cobreix totes les estructures d'aquestes dues rases.			
Farceix	Farcit per	Afecció Si <input type="checkbox"/> No <input type="checkbox"/>	Tipus <input type="text"/>	% <input type="text"/>	
Talla	Tallat per				
Es recolza	Se li recolza				
Es lliura	Se li lliura				

Definició UE Estrat	Textura Solta	Composició	Sector R-7/	Zona C	UE 301
Relacions Físiques	Color Marró Clar	Geològica			Foto. Plan.
Orgànica		Artificial			
Igual a		Datació	S.XX	Criteri datació	Estratigràfic
Cobreix 300	Cobert per 302	Interpretació	Anivellació		
Farceix	Farcit per	Observacions	Nivell de terraplenament de la zona, per poder asfaltar el carrer.		
Talla	Tallat per	Afecció	Si <input type="checkbox"/>	Tipus	
Es recolza	Se li recolza	No <input type="checkbox"/>		%	
Es lliura	Se li lliura				

Definició UE Estrat	Textura	Composició	Sector R-7/	Zona C	UE 302
Relacions Físiques	Color	Geològica			Foto. Plan.
Orgànica		Artificial			
Igual a		Datació	S.XX	Criteri datació	Estratigràfic
Cobreix	Cobert per	Interpretació	Paviment		
Farceix	Farcit per	Observacions	Pavimentació actual del carrer feta d'asfalt, de color negrós.		
Talla	Tallat per	Afecció	Si <input type="checkbox"/>	Tipus	
Es recolza	Se li recolza	No <input type="checkbox"/>		%	
Es lliura	Se li lliura				

Definició UE Estructura	Textura	Composició	Sector R-7/	Zona C	UE 303
Relacions Físiques	Color	Geològica			Foto. Plan.
Orgànica		Artificial			
Igual a		Datació	S.XIV-XV	Criteri datació	Estratigràfic
Cobreix 305	Cobert per 300	Interpretació	Mur		
Farceix	Farcit per	Observacions	Mur en direcció E-W, a l'extrem est de la rasa-7, construït de pedres de mitjanes dimensions, ben escairades a la banda sud, i fins i tot observem restes d'arrebossat de calç blanc; les pedres de mur estan lligades amb un morter de color rosat-ataroniat. continua sota el perfil de la rasa. en direcció		
Talla	Tallat per	Afecció	Si <input checked="" type="checkbox"/>	Tipus	
Es recolza 502	Se li recolza 359 362 500 504?	No <input type="checkbox"/>		Total	%
Es lliura	Se li lliura 308 309? 505?				

Definició UE Estructura	Textura <input type="text"/>	Composició	Sector R-7	Zona C	UE 304
Relacions Físiques	Color <input type="text"/>	Geològica <input type="text"/>	Orgànica <input type="text"/>	Artificial <input type="text"/>	Foto. Plan.
Igual a	Cobreix	Cobert per 300	Datació S.XIX-XX	Criteri datació Estratigràfic	<input type="text"/> <input type="text"/>
Farceix 306	Farcit per 310	Interpretació Claveguera			
Talla	Tallat per	Observacions Claveguera en direcció W-E, paral·lel al mur anterior (UE.303), amb les parets fetes de carreus rectangulars (d'uns 15 cm d'amplada), lligats amb morter de calç blanquinós, només conservada a l'extrem est, malgrat que la paret sud sembla moada. El fons està fet de maons (30 x 15 cm.) i a la banda			
Es recolza 303	Se li recolza	Afecció Si <input checked="" type="checkbox"/> No <input type="checkbox"/>	Tipus Total <input type="text"/> % <input type="text"/>		
Es lliura	Se li lliura				

Definició UE Retall/Interestrat	Textura <input type="text"/>	Composició	Sector R--7	Zona C	UE 305
Relacions Físiques	Color <input type="text"/>	Geològica <input type="text"/>	Orgànica <input type="text"/>	Artificial <input type="text"/>	Foto. Plan.
Igual a	Cobreix	Cobert per	Datació	Criteri datació	<input type="text"/> <input type="text"/>
Farceix	Farcit per 303	Interpretació Trinxera de fonamentació			
Talla 307 361 502? 503?	Tallat per	Observacions Rasa de construcció del mur en direcció W-E (UE.303). No podem observar aquesta rasa ja que està totalment colmatada pel mur.			
Es recolza	Se li recolza	Afecció Si <input type="checkbox"/> No <input type="checkbox"/>	Tipus <input type="text"/> % <input type="text"/>		
Es lliura	Se li lliura				

Definició UE Retall/Interestrat	Textura <input type="text"/>	Composició	Sector R-7	Zona C	UE 306
Relacions Físiques	Color <input type="text"/>	Geològica <input type="text"/>	Orgànica <input type="text"/>	Artificial <input type="text"/>	Foto. Plan.
Igual a	Cobreix	Cobert per	Datació	Criteri datació	<input type="text"/> <input type="text"/>
Farceix	Farcit per 304	Interpretació Claveguera			
Talla 307	Tallat per	Observacions Retall per la construcció de la claveguera en el nivell arqueològic UE.307, que no podem arribar a observar a l'estar reblert per la mateixa claveguera.			
Es recolza	Se li recolza	Afecció Si <input type="checkbox"/> No <input type="checkbox"/>	Tipus <input type="text"/> % <input type="text"/>		
Es lliura	Se li lliura				

Definició UE Estrat	Textura Solta	Composició	Sector R-7	Zona C	UE 307
Relacions Físiques	Color Vermellós, negre	Geològica	Orgànica Carbons, cendres	Artificial Mortor, pedres, ceràmica	Foto. Plan.
Igual a 348?	Cobreix 504	Cobert per 300	Datació S.XVII-XVIII	Criteri datació Ceràmic	
Farceix	Farcit per	Interpretació Anivellació			
Talla	Tallat per 305 306 312 363 508 547	Observacions Estrat que trobem a la meitat est de la rasa 7, que està tallat per la rasa del mur UE.303 (UE.305), format per una terra de color vermellós molt sorrenca (probablement restes de mortor) amb fragmentets de mortor de calç blanquinós, algunes pedres i sobretot a la part més a l'oest, taques de cendres i			
Es recolza	Se li recolza	Afecció Si <input type="checkbox"/> No <input type="checkbox"/>	Tipus		
Es lliura	Se li lliura				

Definició UE Estructura	Textura	Composició	Sector R-7	Zona C	UE 308
Relacions Físiques	Color	Geològica	Orgànica	Artificial	Foto. Plan.
Igual a	Cobreix	Cobert per	Datació S.XIX-XX	Criteri datació Estratigràfic	
Farceix	Farcit per	Interpretació Preparació de paviment			
Talla	Tallat per	Observacions Capa de mortor de calç de color blanc, a sota una altra capeta de carbonets i cendres de color negre, que recolza en UE.307. És la preparació del paviment UE. 309. Es lliura al mur UE.303, malgrat que no es pot assegurar, ja que aquesta preparació si que lliura, però no podem assegurar que ho faci			
Es recolza 307	Se li recolza 309	Afecció Si <input type="checkbox"/> No <input type="checkbox"/>	Tipus		
Es lliura 303	Se li lliura				

Definició UE Estructura	Textura	Composició	Sector R-7	Zona C	UE 309
Relacions Físiques	Color	Geològica	Orgànica	Artificial	Foto. Plan.
Igual a	Cobreix	Cobert per 300	Datació S.XIX-XX	Criteri datació Estratigràfic	
Farceix	Farcit per	Interpretació Paviment			
Talla	Tallat per	Observacions Paviment fet de rajols de 20 x 20 cm i d'altre més petites de 14 x 14 cm, lligades amb mortor de calç de color blanc, que el trobem conservat parcialment a l'extrem est de la rasa 7.			
Es recolza 308	Se li recolza	Afecció Si <input checked="" type="checkbox"/> No <input type="checkbox"/>	Tipus Total		
Es lliura 303?	Se li lliura				

Definició UE Estrat	Textura Compacta	Composició	Sector R-7	Zona C	UE 310
Relacions Físiques	Color Marró Fosc	Geològica	Orgànica Carbons	Artificial Ceràmica	Foto. Plan.
Igual a	Cobreix	Datació S.XIX-XX	Criteri datació	Interpretació Farciment	
Farceix 304	Cobert per 300	Observacions Nivell de farciment de la claveguera UE.304, format per una terra de color marró fosc, argilosa, amb algun carbonet.			
Talla	Farcit per	Afecció Si <input type="checkbox"/> No <input type="checkbox"/>	Tipus		
Es recolza	Tallat per				
Es lliura	Se li recolza				
	Se li lliura				

Definició UE Estructura	Textura	Composició	Sector R-7	Zona C	UE 311
Relacions Físiques	Color	Geològica	Orgànica	Artificial	Foto. Plan.
Igual a	Cobreix	Datació S.XIX-XX	Criteri datació Estratigràfic	Interpretació Indeterminat	
Farceix 312	Cobert per 300	Observacions Estructura feta de carreus i dos grans blocs de pedra rectangular (1'30 x 0'40 x 0'40 x 0'20) i morter de calç de color blanc, que podria tenir la funció de segellar el pou que hi ha a sota UE.546			
Talla	Farcit per	Afecció Si <input checked="" type="checkbox"/> No <input type="checkbox"/>	Tipus Total		
Es recolza 546 547	Tallat per				
Es lliura	Se li recolza 313				
	Se li lliura				

Definició UE Retall/Interestrat	Textura	Composició	Sector R-7	Zona C	UE 312
Relacions Físiques	Color	Geològica	Orgànica	Artificial	Foto. Plan.
Igual a	Cobreix	Datació	Criteri datació	Interpretació Claveguera	
Farceix 307 361 399 504 505	Cobert per 311	Observacions Retall per construir la claveguera UE.311.			
Talla	Farcit per	Afecció Si <input type="checkbox"/> No <input type="checkbox"/>	Tipus		
Es recolza	Tallat per				
Es lliura	Se li recolza				
	Se li lliura				

Definició UE Estructura	Textura 	Composició	Sector R-7	Zona C	UE 313
Relacions Físiques	Color 	Geològica 	Orgànica 	Artificial 	Foto. Plan.
Igual a	Cobreix	Datació S.XIX		Criteri datació Estratigràfic	
	Cobert per 300	Interpretació Boca pou			
Farceix 314	Farcit per 315	Observacions Boca de pou quadrada, fet de maons (30 x 15m) i morter de calç de color blanc, que observem totalment, amb 14 cm de gruix de les parets. Observem que les parets no baixen fins abaix, sinó que presenta dues arcades a banda E i banda W (i a més a l'oest talla un pou circular). Presenta un part			
Talla	Tallat per	Afecció Si <input checked="" type="checkbox"/> No <input type="checkbox"/>	Tipus Total <input type="text"/> % <input type="text"/>		
Es recolza 311	Se li recolza				
Es lliura	Se li lliura				

Definició UE Retall/Interestrat	Textura 	Composició	Sector R-7	Zona C	UE 314
Relacions Físiques	Color 	Geològica 	Orgànica 	Artificial 	Foto. Plan.
Igual a	Cobreix	Datació		Criteri datació	
	Cobert per	Interpretació Dipòsit			
Farceix	Farcit per 313	Observacions Retall per construir el dipòsit anterior (UE.313), el qual no observem perquè està totalment tapat per l'estructura.			
Talla 353 354 768 770 771 774	Tallat per	Afecció Si <input type="checkbox"/> No <input type="checkbox"/>	Tipus <input type="text"/> % <input type="text"/>		
Es recolza	Se li recolza				
Es lliura	Se li lliura				

Definició UE Estrat	Textura Solta	Composició	Sector R-7	Zona C	UE 315
Relacions Físiques	Color Marró Clar	Geològica 	Orgànica 	Artificial Material constructiu, morter, ceràmica	Foto. Plan.
Igual a	Cobreix	Datació S.XIX		Criteri datació Ceràmic	
	Cobert per 300	Interpretació Farciment			
Farceix 313 353	Farcit per	Observacions Nivell de farciment de la boca de pou UE.313, i que també amortitza la boca del pou, anterior que talla aquest (UE.353). Està format per una terra sorrenca, de color marró clar, amb fragments de morter, material constructiu.			
Talla	Tallat per	Afecció Si <input type="checkbox"/> No <input type="checkbox"/>	Tipus <input type="text"/> % <input type="text"/>		
Es recolza	Se li recolza				
Es lliura	Se li lliura				

Definició UE Estructura	Textura 	Composició	Sector R-7	Zona C	UE 316
Relacions Físiques	Color 	Geològica 	Orgànica 	Artificial 	Foto. Plan.
Igual a	Cobreix	Datació	Criteri datació		
	Cobert per 300	S.XIX-XX	Estratigràfic		
Farceix 317	Farcit per 318	Interpretació Claveguera			
Talla	Tallat per 320	Observacions Claveguera en direcció N-S, a l'extrem oest de la rasa 7, construïda amb les parets de maons (30 x 15 m) col.locats verticalment. No observem morter, ni tampoc es conserva la coberta.			
Es recolza	Se li recolza	Afecció	Tipus		
Es lliura	Se li lliura	Si <input checked="" type="checkbox"/> No <input type="checkbox"/>	Total <input type="text"/> % <input type="text"/>		

Definició UE Retall/Interestrat	Textura 	Composició	Sector R-7	Zona C	UE 317
Relacions Físiques	Color 	Geològica 	Orgànica 	Artificial 	Foto. Plan.
Igual a	Cobreix	Datació	Criteri datació		
	Cobert per				
Farceix	Farcit per 316	Interpretació Claveguera			
Talla 350	Tallat per 320	Observacions Retall per construir la claveguera anterior (UE.316), el que no podem observar a l'estar totalment reblert per l'estructura. La construcció de la claveguera va afectar la paret oest del dipòsit (UE.350).			
Es recolza	Se li recolza	Afecció	Tipus		
Es lliura	Se li lliura	Si <input type="checkbox"/> No <input type="checkbox"/>	<input type="text"/> % <input type="text"/>		

Definició UE Estrat	Textura Compacta	Composició	Sector R-7	Zona C	UE 318
Relacions Físiques	Color Marró Fosc	Geològica Argila	Orgànica 	Artificial 	Foto. Plan.
Igual a	Cobreix	Datació	Criteri datació		
	Cobert per 300	S.XIX-XX	Estratigràfic		
Farceix 316	Farcit per	Interpretació Farciment			
Talla	Tallat per	Observacions Nivell de reompliment de la claveguera de maons (UE.316), format per una terra d'un color marró fosc i argilosa.			
Es recolza	Se li recolza	Afecció	Tipus		
Es lliura	Se li lliura	Si <input type="checkbox"/> No <input type="checkbox"/>	<input type="text"/> % <input type="text"/>		

Definició UE Estructura	Textura []	Composició	Sector R-7	Zona C	UE 319
Relacions Físiques	Color []	Geològica []	Foto. Plan.		
Orgànica []	Artificial []	Datació S.XIX-XX	Criteri datació Estratigràfic		
Igual a	Cobreix	Interpretació Claveguera			
	Cobert per 300	Observacions Claveguera direcció W-E, una mica més a l'oest de l'UE.316, i que podria ser que tallés aquella. Està construïda també amb maons verticals a les parets, que fan uns 0'20 m d'amplada. Desguassa a la zona est del dipòsit UE.350.			
Farceix 320	Farcit per 321	Afecció Si <input type="checkbox"/> No <input type="checkbox"/>	Tipus []	% []	
Talla	Tallat per				
Es recolza 350	Se li recolza				
Es lliura	Se li lliura				

Definició UE Retall/Interestrat	Textura []	Composició	Sector R-7	Zona C	UE 320
Relacions Físiques	Color []	Geològica []	Foto. Plan.		
Orgànica []	Artificial []	Datació []	Criteri datació []		
Igual a	Cobreix	Interpretació Claveguera			
	Cobert per	Observacions Retall per la construcció de la claveguera UE.319, el que no podem arribar a observar, ja que està totalment farcit per l'estructura.			
Farceix	Farcit per 319	Afecció Si <input type="checkbox"/> No <input type="checkbox"/>	Tipus []	% []	
Talla 316 317	Tallat per				
Es recolza	Se li recolza				
Es lliura	Se li lliura				

Definició UE Estrat	Textura Compacta	Composició	Sector R-7	Zona C	UE 321
Relacions Físiques	Color Negre	Geològica Argila	Foto. Plan.		
Orgànica []	Artificial Ceràmica	Datació S.XIX-XX	Criteri datació Estratigràfic		
Igual a	Cobreix	Interpretació Farciment			
	Cobert per 300	Observacions Nivell de colmatació de l'anterior claveguera.			
Farceix 319	Farcit per	Afecció Si <input type="checkbox"/> No <input type="checkbox"/>	Tipus []	% []	
Talla	Tallat per				
Es recolza	Se li recolza				
Es lliura	Se li lliura				

Definició UE Estructura	Textura <input type="text"/>	Composició	Sector R-7/	Zona C	UE 322
Relacions Físiques	Color <input type="text"/>	Geològica <input type="text"/>	Orgànica <input type="text"/>	Artificial <input type="text"/>	Foto. Plan. 095 114
Igual a	Cobreix	Datació S.XIX-XX		Criteri datació Estratigràfic	
Farceix 323	Cobert per 300	Interpretació Mur			
Talla	Farcit per	Observacions Mur en direcció W-E, que observem desde límit est de la rasa 7/8, fins paret est que tanca el gran forn (UE. 408). Es tracta de la darrera filada dels edificis de l'antic parcel.lari del s.XIX, que aprofitaven murs més antics, en aquest cas l'UE.375, com a fonamentació. Estava construït de pedra de mitianes.			
Es recolza 375	Tallat per	Afecció Si <input type="checkbox"/> No <input type="checkbox"/>			
Es lliura	Se li recolza 324 326 328 350 385 520	Tipus <input type="text"/> % <input type="text"/>			
Es lliura	Se li lliura				

Definició UE Retall/Interestrat	Textura <input type="text"/>	Composició	Sector R-7/	Zona C	UE 323
Relacions Físiques	Color <input type="text"/>	Geològica <input type="text"/>	Orgànica <input type="text"/>	Artificial <input type="text"/>	Foto. Plan.
Igual a	Cobreix	Datació		Criteri datació	
Farceix	Cobert per	Interpretació Trinxera de fonamentació			
Talla 375	Farcit per 322	Observacions Retall per construir mur anterior (UE.322) en mur UE.375.			
Es recolza	Tallat per	Afecció Si <input type="checkbox"/> No <input type="checkbox"/>			
Es lliura	Se li recolza	Tipus <input type="text"/> % <input type="text"/>			
Es lliura	Se li lliura				

Definició UE Estructura	Textura <input type="text"/>	Composició	Sector R-8	Zona C	UE 324
Relacions Físiques	Color <input type="text"/>	Geològica <input type="text"/>	Orgànica <input type="text"/>	Artificial <input type="text"/>	Foto. Plan. 089
Igual a	Cobreix	Datació S.XIX-XX		Criteri datació Estratigràfic	
Farceix 325	Cobert per 300	Interpretació Dipòsit			
Talla	Farcit per	Observacions Dipòsit construït de maons i morter de calç de color blanc, en direcció W-E, que s'adossa a la banda sud del mur UE.322-375. Les parets fan uns 15 cm de gruix.			
Es recolza 322 337 357 381 760	Tallat per	Afecció Si <input checked="" type="checkbox"/> No <input type="checkbox"/>			
Es lliura	Se li recolza 326 327	Tipus Total <input type="text"/> % <input type="text"/>			
Es lliura	Se li lliura				

Definició UE Retall/Interestrat	Textura <input type="text"/>	Composició	Sector R-8	Zona C	UE 325
Relacions Físiques	Color <input type="text"/>	Geològica <input type="text"/>	Orgànica <input type="text"/>	Artificial <input type="text"/>	Foto. Plan.
Igual a	Cobreix	Cobert per	Datació <input type="text"/>	Criteri datació <input type="text"/>	
Farceix	Farcit per 324	Interpretació Trinxera de fonamentació			
Talla 381	Tallat per	Observacions Rasa per la construcció de l'anterior dipòsit, que no podem veure perquè totalment farcit per l'estructura.			
Es recolza	Se li recolza	Afecció Si <input type="checkbox"/> No <input type="checkbox"/>	Tipus <input type="text"/>	% <input type="text"/>	
Es lliura	Se li lliura				

Definició UE Estructura	Textura <input type="text"/>	Composició	Sector R-8	Zona C	UE 326
Relacions Físiques	Color <input type="text"/>	Geològica <input type="text"/>	Orgànica <input type="text"/>	Artificial <input type="text"/>	Foto. Plan.
Igual a	Cobreix	Cobert per 300	Datació S.XIX-XX	Criteri datació Estratigràfic	
Farceix	Farcit per	Interpretació Paviment			
Talla	Tallat per	Observacions Paviment fet de rajols de 20 x 20 cm, a sobre del dipòsit UE.324. Molt mal conservat. Podria ser la pavimentació d'un àmbit, en relació amb el mur UE.322.			
Es recolza 322 324 327	Se li recolza	Afecció Si <input checked="" type="checkbox"/> No <input type="checkbox"/>	Tipus Total <input type="text"/>	% <input type="text"/>	
Es lliura	Se li lliura				

Definició UE Estructura	Textura <input type="text"/>	Composició	Sector R-8	Zona C	UE 327
Relacions Físiques	Color <input type="text"/>	Geològica <input type="text"/>	Orgànica <input type="text"/>	Artificial <input type="text"/>	Foto. Plan.
Igual a	Cobreix	Cobert per	Datació S.XIX-XX	Criteri datació Estratigràfic	
Farceix	Farcit per	Interpretació Preparació de paviment			
Talla	Tallat per	Observacions Preparació de l'anterior paviment UE.326.			
Es recolza 324	Se li recolza 326	Afecció Si <input type="checkbox"/> No <input type="checkbox"/>	Tipus <input type="text"/>	% <input type="text"/>	
Es lliura	Se li lliura				

Definició UE	Textura	Composició	Sector R-8	Zona C	UE 328
Estructura		Geològica			Foto. Plan.
Relacions Físiques	Color	Orgànica			091
		Artificial			
Igual a		Datació	S.XIX-XX	Criteri datació	Ceràmic
Cobreix	Cobert per	Interpretació			
	300	Dipòsit			
Farceix	Farcit per	Observacions			
334		Dipòsit amb les parets de maons (30 x 15 cm) i el fons pavimentat també amb rajols però de 20 x 20 cm, i morter de calç de color blanc. Aprofita la paret UE.322 com a paret de tancament pel nord, i paret UE.332, com a tancament per la banda est. Al mig aproximadament va ser trencat per encaixar			
Talla	Tallat per	Afecció	Si <input checked="" type="checkbox"/>	Tipus	
	330	No <input type="checkbox"/>	Total	%	
Es recolza	Se li recolza				
322 332 337 364 375	329				
Es lliura	Se li lliura				

Definició UE	Textura	Composició	Sector R-8	Zona C	UE 329
Estructura		Geològica			Foto. Plan.
Relacions Físiques	Color	Orgànica			091
		Artificial			
Igual a		Datació	S.XIX-XX	Criteri datació	Estratigràfic
Cobreix	Cobert per	Interpretació			
	300	Gran recipient ceràmic			
Farceix	Farcit per	Observacions			
330	331	Gran contenidor ceràmic d'uns 50 cm de diàmetre, que el trobem encaixat al mig del dipòsit UE.328. Tindria la funció de facilitar la neteja del dipòsit, que funcionaria com a fossa sèptica.			
Talla	Tallat per	Afecció	Si <input checked="" type="checkbox"/>	Tipus	
		No <input type="checkbox"/>	Total	%	
Es recolza	Se li recolza				
328					
Es lliura	Se li lliura				

Definició UE	Textura	Composició	Sector R-8	Zona C	UE 330
Retall/Interestrat		Geològica			Foto. Plan.
Relacions Físiques	Color	Orgànica			
		Artificial			
Igual a		Datació		Criteri datació	
Cobreix	Cobert per	Interpretació			
		Retall per gran recipient ceràmic			
Farceix	Farcit per	Observacions			
	329	Retall d'uns 0'50 m de diàmetre per encaixar recipient anterior (UE.329), que no observem per estar totalment farcit per l'estructura.			
Talla	Tallat per	Afecció	Si <input type="checkbox"/>	Tipus	
328 364		No <input type="checkbox"/>	Total	%	
Es recolza	Se li recolza				
Es lliura	Se li lliura				

Definició UE Estrat	Textura Solta	Composició	Sector R-8	Zona C	UE 331
Relacions Físiques	Color Marró	Geològica			Foto. Plan.
Orgànica		Artificial			
Igual a		Datació		Criteri datació	
Cobreix	Cobert per 300	Interpretació Farciment			
Farceix 329	Farcit per	Observacions Nivell de reompliment del recipient ceràmic anterior (UE.329), format per una terra de color marró, sorrenca.			
Talla	Tallat per	Afecció Si <input type="checkbox"/> No <input type="checkbox"/>	Tipus	%	
Es recolza	Se li recolza				
Es lliura	Se li lliura				

Definició UE Estructura	Textura	Composició	Sector R-8	Zona C	UE 332
Relacions Físiques	Color	Geològica			Foto. Plan.
Orgànica		Artificial			
Igual a		Datació		Criteri datació	
Cobreix	Cobert per 300	Interpretació Mur	S.XIX-XX	Estratigràfic	
Farceix	Farcit per	Observacions Mur en direcció N-S, immediatament a l'est del dipòsit UE.328, en el que es recolza la paret est d'aquest. Esta construït de pedra i morter ataronjat.			
Talla	Tallat per	Afecció Si <input checked="" type="checkbox"/> No <input type="checkbox"/>	Tipus Total	%	
Es recolza 335 364	Se li recolza 328				
Es lliura	Se li lliura				

Definició UE Retall/Interestrat	Textura	Composició	Sector R-8	Zona C	UE 333
Relacions Físiques	Color	Geològica			Foto. Plan.
Orgànica		Artificial			
Igual a		Datació		Criteri datació	
Cobreix	Cobert per	Interpretació Trinxera de fonamentació			
Farceix	Farcit per 332	Observacions Rasa de fonamentació de l'anterior mur UE.332.			
Talla 364	Tallat per	Afecció Si <input type="checkbox"/> No <input type="checkbox"/>	Tipus	%	
Es recolza	Se li recolza				
Es lliura	Se li lliura				

Definició UE Retall/Interestrat	Textura <input type="text"/>	Composició	Sector R-8	Zona C	UE 334
Relacions Físiques	Color <input type="text"/>	Geològica <input type="text"/>	Orgànica <input type="text"/>	Artificial <input type="text"/>	Foto. Plan.
Igual a	Cobreix	Cobert per	Datació <input type="text"/>	Criteri datació <input type="text"/>	<input type="text"/> <input type="text"/>
Farceix	Farceix	Farceix	Interpretació Dipòsit		
Talla 364	Tallat per	Observacions Retall quadrangular per construir el dipòsit UE.328, amb unes mides aproximades d'uns 2 x 1'15 m, que no arribem a veure, ja que està totalment farcit per l'estructura.			
Es recolza	Se li recolza	Afecció Si <input type="checkbox"/> No <input type="checkbox"/>	Tipus <input type="text"/>	% <input type="text"/>	
Es lliura	Se li lliura				

Definició UE Estructura	Textura <input type="text"/>	Composició	Sector R-8	Zona C	UE 335
Relacions Físiques	Color <input type="text"/>	Geològica <input type="text"/>	Orgànica <input type="text"/>	Artificial <input type="text"/>	Foto. Plan.
Igual a	Cobreix	Cobert per	Datació S.XVII-XVIII	Criteri datació Estratigràfic	092 <input type="text"/> <input type="text"/>
Farceix	Farceix	Farceix	Interpretació Paviment		
Talla 523	Tallat per	Observacions Enllosat de pedra irregular, que tendeixen a la forma rectangular (d'entre 20/25 x 30/40 cm), lligades amb morter de calç de color blanc. Continua en direcció sud, per sota el perfil actual de la rasa 8.			
Es recolza 336	Se li recolza 332	Afecció Si <input checked="" type="checkbox"/> No <input type="checkbox"/>	Tipus Total <input type="text"/>	% <input type="text"/>	
Es lliura	Se li lliura				

Definició UE Estructura	Textura <input type="text"/>	Composició	Sector R-8	Zona C	UE 336
Relacions Físiques	Color <input type="text"/>	Geològica <input type="text"/>	Orgànica <input type="text"/>	Artificial <input type="text"/>	Foto. Plan.
Igual a	Cobreix	Cobert per	Datació S.XVII.XVIII	Criteri datació Ceràmic	<input type="text"/> <input type="text"/>
Farceix	Farceix	Farceix	Interpretació Preparació de paviment		
Talla 364 523	Tallat per	Observacions Capa de morter sorrenc de color ataronjat, que esdevé la preparació on s'assenta el paviment de lloses UE.335. (FRAG. CER. BLAVA CAT. D'INFLUÈNCIA FRANCESA (S.XVIII).			
Es recolza	Se li recolza 335	Afecció Si <input type="checkbox"/> No <input type="checkbox"/>	Tipus <input type="text"/>	% <input type="text"/>	
Es lliura	Se li lliura				

Definició UE Estructura	Textura []	Composició	Sector R-8	Zona C	UE 337
Relacions Físiques	Color []	Geològica []	Foto. Plan.		
Igual a		Orgànica []	Datació S.XIV-XV	Criteri datació Estratigràfic	107
Cobreix	Cobert per 300	Artificial []	Interpretació Mur		100
Farceix	Farcit per		Observacions Mur en direcció N-S, fet de pedra de mitjanes dimensions, lligades amb un morter de color ataronjat (semblant al del mur UE.375), en el que es recolza. Se li recolzen diversos dipòsits (UE.324 i 328). Aquest tram junt a UE.760 formarien part del mur perimetral nord de l'edifici		108
Talla	Tallat per		Afecció Si <input checked="" type="checkbox"/> No <input type="checkbox"/>	Tipus Parcial	101
Es recolza 375 538 760	Se li recolza 324 328 350 377-367 385		%		40
Es lliura	Se li lliura				

Definició UE Retall/Interestrat	Textura []	Composició	Sector R-8	Zona C	UE 338
Relacions Físiques	Color []	Geològica []	Foto. Plan.		
Igual a		Orgànica []	Datació	Criteri datació	
Cobreix	Cobert per	Artificial []	Interpretació Trinxera de fonamentació		
Farceix	Farcit per 337		Observacions Retall en mur UE.538 i en nivell sorra UE.531 per construir mur UE.337.		
Talla	Tallat per		Afecció Si <input type="checkbox"/> No <input type="checkbox"/>	Tipus	%
Es recolza 531 538 760 761	Se li recolza				
Es lliura	Se li lliura				

Definició UE Estructura	Textura []	Composició	Sector R-8	Zona C	UE 339
Relacions Físiques	Color []	Geològica []	Foto. Plan.		
Igual a		Orgànica []	Datació S.XIX-XX	Criteri datació Estratigràfic	
Cobreix	Cobert per 300	Artificial []	Interpretació Claveguera		
Farceix	Farcit per 341		Observacions Claveguera en direcció N-S, feta de maons (30 x 15 cm) lligats amb morter de color marró clar, immediatament a l'est del paviment de lloses (UE.335), que continua en direcció sud, sota l'actual perfil de la rasa.		
Talla	Tallat per		Afecció Si <input checked="" type="checkbox"/> No <input type="checkbox"/>	Tipus Total	%
Es recolza 340	Se li recolza				
Es lliura	Se li lliura				

Definició UE Retall/Interestrat	Textura 	Composició	Sector R-8	Zona C	UE 340
Relacions Físiques	Color 	Geològica 	Foto. Plan.		
Orgànica 	Artificial 		Datació 	Criteri datació 	
Igual a	Cobreix	Cobert per	Interpretació Claveguera		
Farceix	Farceix	Farceix 339	Observacions Retall allargat per construir claveguera direcció N-S (UE.339), que no podem observar perquè està totalment farcida per l'estructura.		
Talla 364 365	Tallat per	Se li recolza	Afecció Si <input type="checkbox"/>	Tipus	% <input type="checkbox"/>
Es recolza	Se li recolza	Es lliura	No <input type="checkbox"/>		
Se li lliura					

Definició UE Estrat	Textura Compacta	Composició	Sector R-8	Zona C	UE 341
Relacions Físiques	Color Marró	Geològica Argila	Foto. Plan.		
Orgànica Carbons	Artificial Ceràmica		Datació S.XIX-XX	Criteri datació Estratigràfic	
Igual a	Cobreix	Cobert per 300	Interpretació Farciment		
Farceix 339	Farceix	Farceix	Observacions Nivell d'una terra marró fosc, argilosa.		
Talla	Tallat per	Se li recolza	Afecció Si <input type="checkbox"/>	Tipus	% <input type="checkbox"/>
Es recolza	Se li recolza	Es lliura	No <input type="checkbox"/>		
Se li lliura					

Definició UE Estructura	Textura 	Composició	Sector R-8	Zona C	UE 342
Relacions Físiques	Color 	Geològica 	Foto. Plan.		
Orgànica 	Artificial 		Datació S.XIX-XX	Criteri datació Estratigràfic	095
Igual a	Cobreix	Cobert per 300	Interpretació Mur		
Farceix 343	Farceix	Farceix	Observacions Mur N-S, paral·lel a l'anterior conducció, fet de maons (30 x 15 cm), i morter de calç grisós, i que junt a l'envà UE.346 (uns metres més a l'est) formarien un àmbit, pavimentat amb l'UE.344.		
Talla	Tallat per	Se li recolza 344 747 752	Afecció Si <input checked="" type="checkbox"/>	Tipus Total	% <input type="checkbox"/>
Es recolza 365 391 733	Se li recolza	Es lliura	No <input type="checkbox"/>		097
Se li lliura					104

Definició UE Retall/Interestrat	Textura <input type="text"/>	Composició	Sector R-8	Zona C	UE 343
Relacions Físiques	Color <input type="text"/>	Geològica <input type="text"/>	Orgànica <input type="text"/>	Artificial <input type="text"/>	Foto. Plan.
Igual a	Cobreix	Cobert per	Datació <input type="text"/>	Criteri datació <input type="text"/>	
Farceix	Farcit per 342	Interpretació Trinxera de fonamentació	Observacions Rasa per la construcció del mur de maons anterior (UE.342), la que no podem veure per estar totalment colmatada pel mur.		
Talla 348 349 392 394 527	Tallat per	Afecció Si <input type="checkbox"/> No <input type="checkbox"/>		Tipus <input type="text"/> % <input type="text"/>	
Es recolza	Se li recolza				
Es lliura	Se li lliura				

Definició UE Estructura	Textura <input type="text"/>	Composició	Sector R-8	Zona C	UE 344
Relacions Físiques	Color <input type="text"/>	Geològica <input type="text"/>	Orgànica <input type="text"/>	Artificial <input type="text"/>	Foto. Plan. 088
Igual a	Cobreix	Cobert per 300	Datació S.XIX-XX	Criteri datació Estratigràfic	
Farceix	Farcit per	Interpretació Paviment	Observacions Paviment localitzat entre els murs UE.342 i UE.346, que conformarien un àmbit. Només conservat a zona més al sud de la rasa 8, malgrat que continua en direcció sud, per sota del perfil de l'actual rasa. Està construït per rajoles de 20 x 20 cm i d'altres més petites, d'uns 14 x 14 cm. lligades ambmorter.		
Talla 342 345 346	Tallat per	Afecció Si <input checked="" type="checkbox"/> No <input type="checkbox"/>		Tipus Total <input type="text"/> % <input type="text"/>	
Es recolza	Se li recolza				
Es lliura	Se li lliura				

Definició UE Estructura	Textura <input type="text"/>	Composició	Sector R-8	Zona C	UE 345
Relacions Físiques	Color <input type="text"/>	Geològica <input type="text"/>	Orgànica <input type="text"/>	Artificial <input type="text"/>	Foto. Plan.
Igual a	Cobreix	Cobert per	Datació S.XIX-XX	Criteri datació Estratigràfic	
Farceix	Farcit per	Interpretació Preparació de paviment	Observacions Preparació on s'assenta el paviment anterior de rajoles, compassada per una capa de morter del mateix color (blanc-gris) d'uns 3-4 cm, que s'extén per tota la zona entre els murs UE.342-346, a diferència del paviment, només concentrat a la zona sud.		
Talla 348	Tallat per	Afecció Si <input type="checkbox"/> No <input type="checkbox"/>		Tipus <input type="text"/> % <input type="text"/>	
Es recolza	Se li recolza 344				
Es lliura	Se li lliura				

Definició UE Estructura	Textura 	Composició	Sector R-8	Zona C	UE 346
Relacions Físiques	Color 	Geològica 	Foto. Plan.		
Igual a		Orgànica 	Datació S.XIX-XX	Criteri datació Estratigràfic	088
Cobreix 347	Cobert per 300	Artificial 	Interpretació Mur		
Farceix 347	Farcit per	Observacions Envà, fet de maons (30 x15 cm), lligats amb morter de calç de color blanc-gris en direcció N-S (paral.lel al mur UE.342), amb una amplada d'uns 15 cm.			
Talla 348	Tallat per	Afecció Si <input checked="" type="checkbox"/> No <input type="checkbox"/> Tipus Total <input type="text"/> % <input type="text"/>			
Es recolza 348	Se li recolza 344				
Es lliura	Se li lliura				

Definició UE Retall/Interestrat	Textura 	Composició	Sector R-8	Zona C	UE 347
Relacions Físiques	Color 	Geològica 	Foto. Plan.		
Igual a		Orgànica 	Datació	Criteri datació	
Cobreix	Cobert per	Artificial 	Interpretació Trinxera de fonamentació		
Farceix 348	Farcit per 346	Observacions Retall allargat per construir envà de maons anterior (UE.346), que no podem veure perquè està totalment farcit per l'estructura.			
Talla 348	Tallat per	Afecció Si <input type="checkbox"/> No <input type="checkbox"/> Tipus <input type="text"/> % <input type="text"/>			
Es recolza	Se li recolza				
Es lliura	Se li lliura				

Definició UE Estrat	Textura Compacta	Composició	Sector R-8	Zona C	UE 348
Relacions Físiques	Color Marró Fosc,	Geològica Argila	Foto. Plan.		
Igual a		Orgànica 	Datació S.XVI	Criteri datació Ceràmic	
Cobreix 349	Cobert per 300	Artificial Morter	Interpretació Anivellació		
Farceix 370 371 383	Farcit per	Observacions Nivell de terraplenament de tota la zona est de la rasa 8, format per una terra de clor marró fosc, argilosa, amb alguna taqueta de morter vermellós sorrenc. Podria ser semblant a UE.307 a la rasa 7?			
Talla 343 347	Tallat per	Afecció Si <input type="checkbox"/> No <input type="checkbox"/> Tipus <input type="text"/> % <input type="text"/>			
Es recolza 345 346	Se li recolza				
Es lliura	Se li lliura				

Definició UE Estructura	Textura <input type="text"/>	Composició	Sector R-8	Zona C	UE 349
Relacions Físiques	Color <input type="text"/>	Geològica <input type="text"/>	Orgànica <input type="text"/>	Artificial <input type="text"/>	Foto. Plan. 093 081
Igual a 379	Cobreix	Cobert per 348	Datació S.XVI	Criteri datació Estratigràfic	
Farceix	Farcit per	Interpretació Paviment			
Talla	Tallat per 343 370 371 383	Observacions Paviment format per una capa de terra sorrenca i morter ataronjat, i alguna taca de morter de calç blanc, premat, que trobem a la zona més a l'est de la rasa 8 (entre mur UE.342 i 346, i el final a l'est). Es el mateix que trobem a la zona oest, i fins el final (al dipòsit 401)			
Es recolza 392	Se li recolza	Afecció Si <input checked="" type="checkbox"/> No <input type="checkbox"/>	Tipus Total <input type="text"/>	% <input type="text"/>	
Es lliura	Se li lliura				

Definició UE Estructura	Textura <input type="text"/>	Composició	Sector R-7	Zona C	UE 350
Relacions Físiques	Color <input type="text"/>	Geològica <input type="text"/>	Orgànica <input type="text"/>	Artificial <input type="text"/>	Foto. Plan. 077
Igual a	Cobreix	Cobert per 300	Datació S.XX	Criteri datació Ceràmic	
Farceix 351	Farcit per 352	Interpretació Dipòsit			
Talla	Tallat per 317	Observacions Dipòsit en direcció W-E, amb les parets construïdes de maons (30 x 15 cm), i morter de calç, amb una amplada de 15 cm. El fons era enllosat amb rajols.			
Es recolza 322 337 760	Se li recolza 319	Afecció Si <input checked="" type="checkbox"/> No <input type="checkbox"/>	Tipus Total <input type="text"/>	% <input type="text"/>	
Es lliura	Se li lliura				

Definició UE Retall/Interestrat	Textura <input type="text"/>	Composició	Sector R-7	Zona C	UE 351
Relacions Físiques	Color <input type="text"/>	Geològica <input type="text"/>	Orgànica <input type="text"/>	Artificial <input type="text"/>	Foto. Plan.
Igual a	Cobreix	Cobert per	Datació	Criteri datació	
Farceix	Farcit per 350	Interpretació Dipòsit			
Talla	Tallat per	Observacions Retall per construir l'anterior dipòsit UE.350, que no podem veure perquè està totalment farcit per aquest.			
Es recolza	Se li recolza	Afecció Si <input type="checkbox"/> No <input type="checkbox"/>	Tipus Total <input type="text"/>	% <input type="text"/>	
Es lliura	Se li lliura				

Definició UE Estrat	Textura Compacta	Composició	Sector R-7	Zona C	UE 352
Relacions Físiques	Color Negre	Geològica Argila	Foto. Plan.		
Artificial Ceràmica	Datació S.XIX-XX		Criteri datació Estratigràfic		
Igual a	Interpretació Farciment		Observacions Nivell de rebliment del dipòsit UE.350, format per un sediment argilós, de color negre.		
Cobreix	Cobert per 300	Afecció Si <input type="checkbox"/> No <input type="checkbox"/>		Tipus % <input type="checkbox"/>	
Farceix 350	Farcit per				
Talla	Tallat per				
Es recolza	Se li recolza				
Es lliura	Se li lliura				

Definició UE Estructura	Textura	Composició	Sector R-7	Zona C	UE 353
Relacions Físiques	Color	Geològica	Foto. Plan.		
Artificial	Datació S.XIX-XX		Criteri datació Ceràmic		
Igual a	Interpretació Pou		Observacions Pou circular amb les parets construïdes de carreus de mitjà tamany i fragments de maons, en una alçada de 0'80 m, i la resta excavat en el terreny geològic. Fa uns 0'75 m de diàmetre, amb uns 20 cm de gruix de les parets, i va ser afectat per la construcció de la boca quadrada posterior.		
Cobreix	Cobert per 300	Afecció Si <input checked="" type="checkbox"/> No <input type="checkbox"/>		Tipus Total % <input type="checkbox"/>	
Farceix 354	Farcit per 315				
Talla	Tallat per 314				
Es recolza	Se li recolza				
Es lliura	Se li lliura				

Definició UE Retall/Interestrat	Textura	Composició	Sector R-7	Zona C	UE 354
Relacions Físiques	Color	Geològica	Foto. Plan.		
Artificial	Datació		Criteri datació		
Igual a	Interpretació Pou		Observacions Retall circular d'uns 0'80 m, per construir anterior pou.		
Cobreix	Cobert per	Afecció Si <input type="checkbox"/> No <input type="checkbox"/>		Tipus % <input type="checkbox"/>	
Farceix	Farcit per 353				
Talla 0 768 769 770 771 774 775	Tallat per 314				
Es recolza	Se li recolza				
Es lliura	Se li lliura				

Definició UE Retall/Interestrat	Textura <input type="text"/>	Composició	Sector R-8	Zona C	UE 355
Relacions Físiques	Color <input type="text"/>	Geològica <input type="text"/>	Foto. Plan.		
Orgànica <input type="text"/>		Artificial <input type="text"/>			
Igual a		Datació <input type="text"/>	Criteri datació <input type="text"/>		
Cobreix	Cobert per <input type="text"/>	Interpretació Claveguera			
Farceix	Farcit per 372	Observacions Retall allargat per construir claveguera de maons UE.372.			
Talla 357 358	Tallat per <input type="text"/>	Afecció Si <input type="checkbox"/> No <input type="checkbox"/> Tipus <input type="text"/> % <input type="text"/>			
Es recolza	Se li recolza				
Es lliura	Se li lliura				

Definició UE Estrat	Textura Compacta	Composició	Sector R-8	Zona C	UE 356
Relacions Físiques	Color Gris Fosc	Geològica Argila	Foto. Plan.		
Orgànica <input type="text"/>		Artificial Calç			
Igual a		Datació S.XIX-XX	Criteri datació Estratigràfic		
Cobreix	Cobert per 300	Interpretació Farciment			
Farceix	Farcit per 372	Observacions Nivell de farciment de la claveguera UE.372 format per un sediment argilós de color fosc.			
Talla	Tallat per <input type="text"/>	Afecció Si <input type="checkbox"/> No <input type="checkbox"/> Tipus <input type="text"/> % <input type="text"/>			
Es recolza	Se li recolza				
Es lliura	Se li lliura				

Definició UE Estructura	Textura <input type="text"/>	Composició	Sector R-8	Zona C	UE 357
Relacions Físiques	Color <input type="text"/>	Geològica <input type="text"/>	Foto. Plan.		
Orgànica <input type="text"/>		Artificial <input type="text"/>			
Igual a		Datació S.XVIII	Criteri datació Ceràmic		
Cobreix	Cobert per 300	Interpretació Paviment			
Farceix	Farcit per <input type="text"/>	Observacions Pavimentació feta de rajols de 15 x 15 cm, lligats amb morter, cobert parcialment pel dipòsit UE. 324, i tallat pel retall (UE.355) de la claveguera UE.372.			
Talla	Tallat per 355	Afecció Si <input checked="" type="checkbox"/> No <input type="checkbox"/> Tipus Total <input type="text"/> % <input type="text"/>			
Es recolza 358	Se li recolza 324				
Es lliura	Se li lliura				

Definició UE	Textura	Composició	Sector R-8	Zona C	UE 358
Estructura	Solta	Geològica			Foto. Plan.
Relacions Físiques	Color	Orgànica			
	Ataronjat	Artificial	Morter		
Igual a		Datació	S.XVIII	Criteri datació	Ceràmic
Cobreix	Cobert per	Interpretació	Preparació de paviment		
Farceix	Farcit per	Observacions	Capa de morter de color marró clar-ataronjat, que esdevé la preparació del paviment UE.357.		
Talla	Tallat per	Afecció	Si <input type="checkbox"/>	Tipus	
	355	No <input type="checkbox"/>		%	
Es recolza	Se li recolza				
364 379	357				
Es lliura	Se li lliura				

Definició UE	Textura	Composició	Sector R-7	Zona C	UE 359
Estructura		Geològica			Foto. Plan.
Relacions Físiques	Color	Orgànica			080
		Artificial			
Igual a		Datació	S.XIV-XV ?	Criteri datació	Estratigràfic
Cobreix	Cobert per	Interpretació	Mur?		
Farceix	Farcit per	Observacions	Estructura feta de pedra i morter ataronjat, a zona extrem oest de la rasa 7, que va en perpendicular al mur UE.303-500-502, i que continua en direcció nord per sota de l'actual perfil de la rasa. Presenta com una banqueteta a la banda est, d'uns 15-20 cm d'amplada.		
Talla	Tallat per	Afecció	Si <input checked="" type="checkbox"/>	Tipus	Total
Es recolza	Se li recolza	No <input type="checkbox"/>		%	
Es lliura	Se li lliura				

Definició UE	Textura	Composició	Sector R-7	Zona C	UE 360
Retall/Interestrat		Geològica			Foto. Plan.
Relacions Físiques	Color	Orgànica			
		Artificial			
Igual a		Datació		Criteri datació	
Cobreix	Cobert per	Interpretació	Trinxera de fonamentació		
Farceix	Farcit per	Observacions	Rasa de construcció del mur UE.359, que no podem observar per estar totalment farcida per aquesta estructura.		
Talla	Tallat per	Afecció	Si <input type="checkbox"/>	Tipus	
361		No <input type="checkbox"/>		%	
Es recolza	Se li recolza				
Es lliura	Se li lliura				

Definició UE Estrat	Textura Compacta	Composició	Sector R-7	Zona C	UE 361
Relacions Físiques	Color Marró Fosc	Geològica Grava	Orgànica Carbons	Artificial Calç	Foto. Plan.
Igual a	Cobreix 399 776	Cobert per 505	Datació S.XIV-XV	Criteri datació Ceràmic	
Farceix	Farcit per	Interpretació Anivellació			
Talla	Tallat per 305 312 360 501 503 519 547	Observacions Nivell d'una terra marró molt fosca argilosa, amb nodulets de calç, carbonets i grava, a zona extrem est de la rasa 7, entre el mur UE. 359 i el 303-500-502. També apareix a la banda sud del darrer mur, per tant és anterior a la construcció d'aquest			
Es recolza	Se li recolza	Afecció Si <input type="checkbox"/> No <input type="checkbox"/>	Tipus	%	
Es lliura	Se li lliura				

Definició UE Estructura	Textura	Composició	Sector R-7	Zona C	UE 362
Relacions Físiques	Color	Geològica	Orgànica	Artificial	Foto. Plan.
Igual a	Cobreix 363	Cobert per 300	Datació S.XVI-XVII	Criteri datació Estratigràfic	080 081 082 083
Farceix	Farcit per	Interpretació Indeterminat			
Talla	Tallat per 508	Observacions Estructura indeterminada de planta rectangular, construïda de pedra i morter sorrenc de color ataronjat, en direcció E-W, que s'adossa al mur UE.303-500-502, i tram de mur (1'30 x 0'40 m), construït al mateix moment, en direcció N-S, que s'adossa a la cara nord del mur UE.518.			
Es recolza 303 500 502 518	Se li recolza 504	Afecció Si <input checked="" type="checkbox"/> No <input type="checkbox"/>	Tipus Total	%	
Es lliura	Se li lliura				

Definició UE Retall/Interestrat	Textura	Composició	Sector R-7	Zona C	UE 363
Relacions Físiques	Color	Geològica	Orgànica	Artificial	Foto. Plan.
Igual a	Cobreix	Cobert per	Datació	Criteri datació	
Farceix	Farcit per 362	Interpretació Retall estructura indeterminada			
Talla 307 361	Tallat per 508	Observacions Retall de forma rectangular (d'uns 1'60 x 0'80 m), en nivell 307, per construir estructura UE.362.			
Es recolza	Se li recolza	Afecció Si <input type="checkbox"/> No <input type="checkbox"/>	Tipus	%	
Es lliura	Se li lliura				

Definició UE Estrat	Textura Solta	Composició	Sector R-8	Zona C	UE 364
Relacions Físiques	Color Marró Clar, marró	Geològica Argila	Orgànica Carbons	Artificial Ceràmica, morter, calç	Foto. Plan.
Igual a	Cobreix 365 379 523 536	Cobert per 300	Datació S.XVII-XVIII	Criteri datació Ceràmic	
Farceix	Farcit per	Interpretació Anivellació			
Talla	Tallat per 330 333 334 340	Observacions Estrat format per una terra sorrenca de color marró clar amb taques d'un sediment argilós de color marró fosc, i també fragments de runa, de com a màxim 30 cm de potència, per sota del paviment UE.335 i a tota la zona de la rasa 8, entre mur UE.337 i mur UE.342.			
Es recolza	Se li recolza 328 332 336 358 372	Afecció Si <input type="checkbox"/> No <input type="checkbox"/>	Tipus		
Es lliura	Se li lliura				

Definició UE Estructura	Textura	Composició	Sector R-8	Zona C	UE 365
Relacions Físiques	Color	Geològica	Orgànica	Artificial	Foto. Plan.
Igual a	Cobreix 527 536	Cobert per 364	Datació S.XVII	Criteri datació Estratigràfic	095 092 096
Farceix	Farcit per	Interpretació Indeterminat			
Talla	Tallat per 340 368 524	Observacions Estructura construïda d'obra (pedra irregular i morter de calç beig), rectangular, en direcció E-W, paral·lela a mur UE.322-375. Se li recolza mur UE.342, paviment UE.335 i claveguera UE.367 i UE.339.			
Es recolza	Se li recolza 342 336 367 339 367	Afecció Si <input checked="" type="checkbox"/> No <input type="checkbox"/>	Tipus Total		
Es lliura	Se li lliura				

Definició UE Retall/Interestrat	Textura	Composició	Sector R-8	Zona C	UE 366
Relacions Físiques	Color	Geològica	Orgànica	Artificial	Foto. Plan.
Igual a	Cobreix 527	Cobert per	Datació	Criteri datació	
Farceix	Farcit per 365	Interpretació Estructura indeterminada			
Talla	Tallat per	Observacions Retall rectangular en direcció E-W per construir estructura anterior (UE.365).			
Es recolza	Se li recolza	Afecció Si <input type="checkbox"/> No <input type="checkbox"/>	Tipus		
Es lliura	Se li lliura				

Definició UE Estructura	Textura 	Composició	Sector R-8	Zona C	UE 367
Relacions Físiques	Color 	Geològica 	Foto. Plan.		
Igual a 377	Cobert per 300	Orgànica 	Datació S.XVII	Criteri datació Estratigràfic	095
Cobreix	Farcit per 369	Artificial 	094		
Farceix 368	Tallat per	Interpretació Claveguera			106
Talla	Es recolza 322 337 365 375 394 536	Observacions Conducció en direcció W-E, recolzada en el mur UE.322-375. Fa pendent en direcció est.Té les parets construïdes de pedra i maons, i en alguns casos, aprofita alguna estructura, com UE.365, retallant-la per funcionar com a paret d'aquesta o com solera i igualment amb l'UE.377. En d'altres casos, sembla			082
Es lliura	Se li recolza 523	Afecció Si <input checked="" type="checkbox"/> No <input type="checkbox"/>	Tipus Total	%	

Definició UE Retall/Interestrat	Textura 	Composició	Sector R-8	Zona C	UE 368
Relacions Físiques	Color 	Geològica 	Foto. Plan.		
Igual a	Cobert per	Orgànica 	Datació	Criteri datació	
Cobreix	Farcit per	Artificial 	Interpretació Claveguera		
Farceix	Tallat per	Observacions Retall per construir l'anterior claveguera, allargat, com a mínim d'uns 10'30 m, en direcció W-E, que no podem arribar a veure perquè està totalment farcit per l'estructura.			
Talla	Es recolza	Afecció Si <input type="checkbox"/> No <input type="checkbox"/>	Tipus	%	
Es lliura	Se li recolza				

Definició UE Estrat	Textura Compacta	Composició	Sector R-8	Zona C	UE 369
Relacions Físiques	Color Marró Fosc	Geològica Argila	Foto. Plan.		
Igual a	Cobert per 300	Orgànica 	Datació S.XVII-XVIII	Criteri datació Ceràmic	
Cobreix	Farcit per	Artificial Ceràmica	Interpretació Farciment		
Farceix 367	Tallat per	Observacions Nivell de farciment de la claveguera UE.367, format per una terra argilosa de color marró fosc.			
Talla	Es recolza	Afecció Si <input type="checkbox"/> No <input type="checkbox"/>	Tipus	%	
Es lliura	Se li recolza				

Definició UE Retall/Interestrat	Textura <input type="text"/>	Composició	Sector R-8	Zona C	UE 370
Relacions Físiques	Color <input type="text"/>	Geològica <input type="text"/>	Foto. Plan. 093		
Igual a 371 383	Cobert per	Orgànica <input type="text"/>	Datació <input type="text"/>	Criteri datació <input type="text"/>	
Cobreix	Farceix	Artificial <input type="text"/>	Interpretació Forat de pal		
Talla 349	Farcit per 348	Observacions Forat de pal d'uns 6 cm de diàmetre, fet en el paviment de terra batuda i morter de calç blanc UE.349. És el que trobem més al sud i està a una distància en línia recta d' 1'20 m de l'altre (UE.371).			
Es recolza	Tallat per	Afecció Si <input type="checkbox"/> No <input type="checkbox"/>	Tipus <input type="text"/>	% <input type="text"/>	
Es lliura	Se li lliura				

Definició UE Retall/Interestrat	Textura <input type="text"/>	Composició	Sector R-8	Zona C	UE 371
Relacions Físiques	Color <input type="text"/>	Geològica <input type="text"/>	Foto. Plan. 093		
Igual a 370 383	Cobert per	Orgànica <input type="text"/>	Datació <input type="text"/>	Criteri datació <input type="text"/>	
Cobreix	Farceix	Artificial <input type="text"/>	Interpretació Forat de pal		
Talla 349	Farcit per 348	Observacions Forat de pal semblant a l'anterior, que retalla el mateix paviment (UE.349), envoltat de petites pedres, a uns 1'20 m al nord de l'anterior.			
Es recolza	Tallat per	Afecció Si <input type="checkbox"/> No <input type="checkbox"/>	Tipus <input type="text"/>	% <input type="text"/>	
Es lliura	Se li lliura				

Definició UE Estructura	Textura <input type="text"/>	Composició	Sector R-8	Zona C	UE 372
Relacions Físiques	Color <input type="text"/>	Geològica <input type="text"/>	Foto. Plan.		
Igual a 379	Cobert per 300	Orgànica <input type="text"/>	Datació S.XIX-XX	Criteri datació Estratigràfic	
Cobreix	Farceix	Artificial <input type="text"/>	Interpretació Claveguera		
Talla 355	Farcit per 356	Observacions Claveguera en direcció W-E, construïda de maons (30 x 15 cm) i morter de calç blanc, amb les parets d'uns 15 cm de gruix, just uns centímetres més al sud del dipòsit UE.324. Apareix al perfil sud de la rasa 8, i després en direcció W, sembla que queda tallada pel dipòsit UE.401.			
Es recolza 364	Tallat per 406	Afecció Si <input checked="" type="checkbox"/> No <input type="checkbox"/>	Tipus Total <input type="text"/>	% <input type="text"/>	
Es lliura	Se li lliura				

Definició UE Estructura	Textura <input type="text"/>	Composició	Sector R-7	Zona C	UE 373
Relacions Físiques	Color <input type="text"/>	Geològica <input type="text"/>	Foto. Plan.		
Relacions Físiques	<input type="text"/>	Orgànica <input type="text"/>	Datació S.XIV-XV	Criteri datació Estratigràfic	100 084 085
Igual a	Cobert per	Artificial <input type="text"/>	Interpretació Mur		
Cobreix	Farceix 374		Observacions Mur en direcció N-S fet de carreus i d'altres pedres més irregulars lligades amb morter de color ataronjat sorrenc, en el que es recolza la paret est del dipòsit UE.350. Està afectat per la construcció d'aquest dipòsit i d'altres estructures modernes de maons com les conduccions (UE.316 i 319). Sembla que es		
Talla	Se li recolza 375		Afecció Si <input checked="" type="checkbox"/> No <input type="checkbox"/>	Tipus Total <input type="text"/> % <input type="text"/>	
Es recolza 375	Se li recolza 350 316 319				
Es lliura	Se li lliura				

Definició UE Retall/Interestrat	Textura <input type="text"/>	Composició	Sector R-7	Zona C	UE 374
Relacions Físiques	Color <input type="text"/>	Geològica <input type="text"/>	Foto. Plan.		
Relacions Físiques	<input type="text"/>	Orgànica <input type="text"/>	Datació <input type="text"/>	Criteri datació <input type="text"/>	
Igual a	Cobert per	Artificial <input type="text"/>	Interpretació Trinxera de fonamentació		
Cobreix	Farceix 373		Observacions Rasa per construir el mur anterior UE.373, que no podem observar per estar totalment reblerta per l'estructura.		
Talla ?	Se li recolza		Afecció Si <input type="checkbox"/> No <input type="checkbox"/>	Tipus <input type="text"/> % <input type="text"/>	
Es recolza	Se li lliura				
Es lliura					

Definició UE Estructura	Textura <input type="text"/>	Composició	Sector R-7/	Zona C	UE 375
Relacions Físiques	Color <input type="text"/>	Geològica <input type="text"/>	Foto. Plan.		
Relacions Físiques	<input type="text"/>	Orgànica <input type="text"/>	Datació S.XIV-XV	Criteri datació Estratigràfic	095 094 107 100 084 105 102 101 085 099
Igual a	Cobert per	Artificial <input type="text"/>	Interpretació Mur		
Cobreix	Farceix 376		Observacions Mur en direcció W-E, fet de carreus rectangulars ben escairats i morter de color ataronjat, que segueixen filades totalment horitzontals, que s'observa parcialment ja que a sobre té el mur UE.322, amb la mateixa orientació, que l'aprofita com a fonamentació.		
Talla	Se li recolza 534 762		Afecció Si <input type="checkbox"/> No <input type="checkbox"/>	Tipus <input type="text"/> % <input type="text"/>	
Es recolza 534 762	Se li recolza 322 328 337 367 373 377				
Es lliura	Se li lliura				

Definició UE Retall/Interestrat	Textura <input type="text"/>	Composició	Sector R-7/	Zona C	UE 376
Relacions Físiques	Color <input type="text"/>	Geològica <input type="text"/>	Orgànica <input type="text"/>	Artificial <input type="text"/>	Foto. Plan.
Igual a	Cobreix	Datació		Criteri datació	
	Cobert per	<input type="text"/>		<input type="text"/>	
Farceix	Farcit per 375	Interpretació Trinxera de fonamentació			
Talla 387 772 773	Tallat per	Observacions Retall per construir el mur UE.375 a rasa 7/8, que no podem observar perquè està reblerta per l'estructura.			
Es recolza	Se li recolza	Afecció	Si <input type="checkbox"/>	Tipus	<input type="text"/>
Es lliura	Se li lliura	No <input type="checkbox"/>	<input type="text"/>	%	<input type="text"/>

Definició UE Estructura	Textura <input type="text"/>	Composició	Sector R-8	Zona C	UE 377
Relacions Físiques	Color <input type="text"/>	Geològica <input type="text"/>	Orgànica <input type="text"/>	Artificial <input type="text"/>	Foto. Plan.
Igual a 367	Cobreix	Datació		Criteri datació	
	Cobert per	<input type="text"/>		<input type="text"/>	
Farceix	Farcit per	Interpretació Mur			
Talla	Tallat per	Observacions Mur en direcció W-E fet de pedra i morter de color ataronjat molt sorrenc, del que només veiem la part més al sud, ja que el trobem adossat a la banda sud del mur UE.375. El veiem fins que comença l'estructura 536, que segurament devia afectar. Aquesta estructura formaria part de la conducció en			
Es recolza 337 375 527 536 538	Se li recolza	Afecció	Si <input checked="" type="checkbox"/>	Tipus	<input type="text"/>
Es lliura	Se li lliura	No <input type="checkbox"/>	<input type="text"/>	Total	% <input type="text"/>

Definició UE Retall/Interestrat	Textura <input type="text"/>	Composició	Sector R-8	Zona C	UE 378
Relacions Físiques	Color <input type="text"/>	Geològica <input type="text"/>	Orgànica <input type="text"/>	Artificial <input type="text"/>	Foto. Plan.
Igual a	Cobreix	Datació		Criteri datació	
	Cobert per	<input type="text"/>		<input type="text"/>	
Farceix	Farcit per 377	Interpretació Trinxera de fonamentació			
Talla	Tallat per	Observacions Rasa per construir el mur anterior UE.377, la que no podem veure perquè està totalment reblerta per l'estructura.			
Es recolza	Se li recolza	Afecció	Si <input type="checkbox"/>	Tipus	<input type="text"/>
Es lliura	Se li lliura	No <input type="checkbox"/>	<input type="text"/>	%	<input type="text"/>

Definició UE Estructura	Textura 	Composició	Sector R-8	Zona C	UE 379
Relacions Físiques	Color 	Geològica 	Foto. Plan.		
Relacions Físiques		Orgànica 			
		Artificial 			
Igual a 349		Datació S.XVI	Criteri datació Estratigràfic		
Cobreix	Cobert per 372 364	Interpretació Paviment			
Farceix	Farcit per	Observacions Paviment fet de terra batuda, d'una terra de color ataronjat sorrenc a zona sota el paviment UE.357 i claveguera UE.372, amortitzat pel nivell UE.364, a la zona més a l'est. (UE.365, etc). Observem com aquest paviment documentat també a l'ampliació R-8, s'adossa al mur UE.735.			
Talla	Tallat per 389	Afecció Si <input type="checkbox"/> No <input type="checkbox"/>			
Es recolza 388 735	Se li recolza 358	Tipus % <input type="checkbox"/>			
Es lliura	Se li lliura				

Definició UE Retall/Interestrat	Textura 	Composició	Sector R-8	Zona C	UE 380
Relacions Físiques	Color 	Geològica 	Foto. Plan.		
		Orgànica 			
		Artificial 			
Igual a		Datació	Criteri datació	090	
Cobreix	Cobert per	Interpretació Indeterminat			
Farceix	Farcit per 381	Observacions Retall circular de 0'90 m de diàmetre, en estructura indeterminada UE.385, i nivell d'argiles marrons (UE.387) i sorra (UE.531).			
Talla	Tallat per	Afecció Si <input type="checkbox"/> No <input type="checkbox"/>			
382 385 387 531	Se li recolza	Tipus % <input type="checkbox"/>			
Es recolza	Se li lliura				
Es lliura					

Definició UE Estrat	Textura Solta	Composició	Sector R-8	Zona C	UE 381
Relacions Físiques	Color Marró Clar, blanc	Geològica 	Foto. Plan.		
		Orgànica 			
		Artificial Material constructiu, morter, ceràmica			
Igual a		Datació	Criteri datació	090	
Cobreix 385 382	Cobert per	Interpretació Farciment			
Farceix 380	Farcit per	Observacions Nivell de farciment de l'anterior estructura (UE.380) format per un sediment semblant al sauló, amb morter de calç, fragments de maons, etc).			
Talla	Tallat per 325 406	Afecció Si <input type="checkbox"/> No <input type="checkbox"/>			
Es recolza	Se li recolza 324	Tipus % <input type="checkbox"/>			
Es lliura	Se li lliura				

Definició UE Estructura	Textura []	Composició	Sector R-8	Zona C	UE 382
Relacions Físiques	Color []	Geològica []	Orgànica []	Artificial []	Foto. Plan. 090
Igual a	Cobreix	Cobert per 381	Datació S.XIX-XX	Criteri datació Estratigràfic	[]
Farceix	Farcit per	Interpretació Gran recipient ceràmic	Observacions Gran recipient de ceràmica vidriada verda, a dintre de l'estructura (UE.324), formant part d'aquest. Tenia la funció de facilitar la netaja de la fossa sèptica. Fa uns 0'66 m de diàmetre i està enganxat amb morter de calç (color blanquinós-arisós) (UE.385).		
Talla 385	Tallat per 380	Afecció Si <input checked="" type="checkbox"/> No <input type="checkbox"/>		Tipus Total [] % []	
Es recolza	Se li recolza				
Es lliura	Se li lliura				

Definició UE Retall/Interestrat	Textura []	Composició	Sector R-8	Zona C	UE 383
Relacions Físiques	Color []	Geològica []	Orgànica []	Artificial []	Foto. Plan. 093
Igual a 370 371	Cobreix	Cobert per	Datació []	Criteri datació []	[]
Farceix	Farcit per 348	Interpretació Forat de pal	Observacions Forat de pal, d'uns 5-6 cm de diàmetre a la zona est de la rasa 7, excavat al paviment UE.349, al·liniat amb d'altres dos forats (UE.370 i 371), formant un triangle (amb una distància d'uns 0'90 m), vorejat com el UE.371, amb pedres petites.		
Talla 349	Tallat per	Afecció Si <input type="checkbox"/> No <input type="checkbox"/>		Tipus [] % []	
Es recolza	Se li recolza				
Es lliura	Se li lliura				

Definició UE Retall/Interestrat	Textura []	Composició	Sector R-7	Zona C	UE 384
Relacions Físiques	Color []	Geològica []	Orgànica []	Artificial []	Foto. Plan. 081
Igual a	Cobreix	Cobert per	Datació []	Criteri datació []	[]
Farceix	Farcit per 307	Interpretació Forat de pal	Observacions Forat de pal d'uns 16 x 10 cm, que sembla quadrangular, i no circular, envoltat per pedres de petit tamany i algun fragment de maó.		
Talla 504	Tallat per	Afecció Si <input type="checkbox"/> No <input type="checkbox"/>		Tipus [] % []	
Es recolza	Se li recolza				
Es lliura	Se li lliura				

Definició UE Estructura	Textura 	Composició	Sector R-8	Zona C	UE 385	
Relacions Físiques	Color 	Geològica 	Orgànica 	Artificial 	Foto. Plan. 090	
Igual a	Cobreix	Cobert per 381	Datació S.XIX-XX	Criteri datació Estratigràfic		
Farceix 386	Farceix	Farcit per	Interpretació Indeterminat	Observacions Estructura rectangular adossada a la banda sud del mur UE.322-760, construïda de pedra (petites i mitjanes) amb morter de calç blanc, sobre la que s'assenta el recipient ceràmic (UE.382), a la zona més a l'oest, el que està retallat pel retall circular UE.380.		
Talla	Talla	Tallat per 380	Afecció Si <input checked="" type="checkbox"/> No <input type="checkbox"/>			Tipus Total <input type="text"/> % <input type="text"/>
Es recolza 322 337 387 760	Es recolza	Se li recolza 382				
Es lliura	Es lliura	Se li lliura				

Definició UE Retall/Interestrat	Textura 	Composició	Sector R-8	Zona C	UE 386	
Relacions Físiques	Color 	Geològica 	Orgànica 	Artificial 	Foto. Plan.	
Igual a	Cobreix	Cobert per	Datació	Criteri datació		
Farceix	Farceix	Farcit per 385	Interpretació Estructura indeterminada	Observacions Retall rectangular (aproximadament de 2'05 x 1'05) per construir l'estructura anterior (UE.385). (ACABAR VEURE RELACIÓ AMB NIVELL UE.388)		
Talla 387 531	Talla	Tallat per	Afecció Si <input type="checkbox"/> No <input type="checkbox"/>			Tipus <input type="text"/> % <input type="text"/>
Es recolza	Es recolza	Se li recolza				
Es lliura	Es lliura	Se li lliura				

Definició UE Estrat	Textura Compacta	Composició	Sector R-8	Zona C	UE 387	
Relacions Físiques	Color Marró, vermellós	Geològica 	Orgànica 	Artificial 	Foto. Plan.	
Igual a	Cobreix	Cobert per	Datació S.XIV-XV	Criteri datació Ceràmic		
Farceix 531 532	Farceix	Farcit per	Interpretació Indeterminat	Observacions Nivell format per unes argiles molt netes de color marró-vermellós, sobre el que s'assenta l'estructura indeterminada (UE.385).		
Talla	Talla	Tallat per 376 380 386 389 406	Afecció Si <input type="checkbox"/> No <input type="checkbox"/>			Tipus <input type="text"/> % <input type="text"/>
Es recolza	Es recolza	Se li recolza 385				
Es lliura	Es lliura	Se li lliura				

Definició UE Estrat	Textura Solta	Composició	Sector R-8	Zona C	UE 388
Relacions Físiques	Color Vermellós	Geològica	Foto. Plan.		
Orgànica					
Artificial					
Igual a	Datació S.XIV-XV	Criteri datació Ceràmic			
Cobreix 525 527 528 778 782 784	Cobert per	Interpretació Anivellació			
Farceix	Farcit per	Observacions Estrat format per una terra sorrenca, formada per un terra de color vermellós, amb taques d'argila marró fosc, i nodules de calç, cobert alhora pel nivell UE.364. Dóna material que sembla ser d'època baix-medieval.			
Talla	Tallat per 389 406	Afecció Si <input type="checkbox"/> No <input type="checkbox"/>	Tipus		
Es recolza	Se li recolza 379				
Es lliura	Se li lliura				

Definició UE Retall/Interestrat	Textura	Composició	Sector R-8	Zona C	UE 389
Relacions Físiques	Color	Geològica	Foto. Plan.		
Orgànica					
Artificial Ceràmica, calç					
Igual a	Datació S.XV	Criteri datació Estratigràfic			
Cobreix	Cobert per	Interpretació Indeterminat			
Farceix	Farcit per 390	Observacions Retall indeterminat allargat (1'30 x 0'40 m), que talla els nivells UE.388, 387 i sorra (UE.531), en direcció N-S.			
Talla 379 387 388 531	Tallat per	Afecció Si <input type="checkbox"/> No <input type="checkbox"/>	Tipus		
Es recolza	Se li recolza				
Es lliura	Se li lliura				

Definició UE Estrat	Textura Compacta	Composició	Sector R-8	Zona C	UE 390
Relacions Físiques	Color Marró Fosc	Geològica	Foto. Plan.		
Orgànica					
Artificial					
Igual a	Datació S.XV	Criteri datació Ceràmic			
Cobreix 531	Cobert per 364	Interpretació Farciment			
Farceix 389	Farcit per	Observacions Estrat de farciment de l'anterior retall indeterminat (UE.389), format per una argila de color marró fosc barrejada amb sorra.			
Talla	Tallat per	Afecció Si <input type="checkbox"/> No <input type="checkbox"/>	Tipus		
Es recolza	Se li recolza				
Es lliura	Se li lliura				

Definició UE Estrat	Textura Solta	Composició	Sector R-8	Zona C	UE 391
Relacions Físiques	Color Marró Clar	Geològica	Foto. Plan.		
Relacions Físiques		Orgànica	104		
Relacions Físiques		Artificial			
Igual a		Datació	Criteri datació		
Cobreix	Cobert per 531? 534?	Interpretació	S.XIII Estratigràfic		
Farceix 506	Farcit per	Observacions			
Talla	Tallat per	Farciment			
Es recolza	Se li recolza 342 394	Nivell de sorra de platja que rebleix el gran retall indeterminat UE.506, situat a l'extrem est de la rasa 8.			
Es lliura	Se li lliura	Afecció	Si <input type="checkbox"/>	Tipus	No <input type="checkbox"/>
					% <input type="checkbox"/>

Definició UE Estrat	Textura Solta	Composició	Sector R-8	Zona C	UE 392
Relacions Físiques	Color Vermellós	Geològica	Foto. Plan.		
Relacions Físiques		Orgànica			
Relacions Físiques		Artificial			
Igual a		Datació	Criteri datació		
Cobreix 394	Cobert per	Interpretació	S.XIV-XV Ceràmic		
Farceix	Farcit per	Observacions			
Talla	Tallat per 343	Anivellació			
Es recolza	Se li recolza 349	Estrat que podria ser la preparació de l'anterior paviment UE.349, format per un nivell de terra sorrenca solta, de color vermellós, barrejat amb taques d'argila marró fosc. Conté materials ceràmics que podrien ser baix-medievals.			
Es lliura	Se li lliura	Afecció	Si <input type="checkbox"/>	Tipus	No <input type="checkbox"/>
					% <input type="checkbox"/>

Definició UE Estructura	Textura	Composició	Sector R-7	Zona C	UE 393
Relacions Físiques	Color	Geològica	Foto. Plan.		
Relacions Físiques		Orgànica			
Relacions Físiques		Artificial			
Igual a		Datació	Criteri datació		
Cobreix 395	Cobert per 361	Interpretació	S.XIV-XV Estratigràfic		
Farceix	Farcit per	Observacions			
Talla	Tallat per	Bassa de calç ?			
Es recolza	Se li recolza	Estructura feta de calç blanca, directament assentada sobre UE. 397, el primer nivell de farciment del retall UE.UE.396. Té planta de forma indefinida, malgrat que al centre té una petita depressió en forma de cubeta, circular (d'uns 0'46 m de diàmetre).			
Es lliura	Se li lliura	Afecció	Si <input checked="" type="checkbox"/>	Tipus	No <input type="checkbox"/>
				Total	% <input type="checkbox"/>

Definició UE Estructura	Textura <input type="text"/>	Composició	Sector R-8	Zona C	UE 394
Relacions Físiques	Color <input type="text"/>	Geològica <input type="text"/>	Foto. Plan. 097		
Igual a	Cobert per 542	Orgànica <input type="text"/>	Datació S.XIV-XV	Criteri datació Estratigràfic	
Farceix	Farcit per 343	Artificial <input type="text"/>	Interpretació Paviment		
Talla	Tallat per 343	Observacions Paviment format per una fina capa de morter de calç blanc i terra prensada de color vermellós, cobert per UE.392, a zona rasa 8, i només uns 12-15 cm a sota de l'anterior paviment (UE.349). Sembla que estaria en relació amb aquest paviment la construcció de la claveguera en direcció W-E (UE.367). ja			
Es recolza 391 535 540	Se li recolza 367	Afecció Si <input checked="" type="checkbox"/> No <input type="checkbox"/>	Tipus Total <input type="text"/>	% <input type="text"/>	
Es lliura	Se li lliura				

Definició UE Retall/Interestrat	Textura <input type="text"/>	Composició	Sector R-7	Zona C	UE 395
Relacions Físiques	Color <input type="text"/>	Geològica <input type="text"/>	Foto. Plan.		
Igual a	Cobert per	Orgànica <input type="text"/>	Datació	Criteri datació	
Farceix	Farcit per 393	Artificial <input type="text"/>	Interpretació Bassa de calç		
Talla	Tallat per	Observacions Retall circular de la cubeta (aproximadament 0'46 cm de diàmetre) de la possible bassa de calç blanca, que retalla nivell d'argila marró fosc (UE.399) on trobem excavat el gran retall UE.396, i també talla els nivells de farciment d'aquesta darrera estructura negativa (UE. 397 i 398).			
Es recolza 396 397 398	Se li recolza	Afecció Si <input type="checkbox"/> No <input type="checkbox"/>	Tipus	% <input type="text"/>	
Es lliura	Se li lliura				

Definició UE Retall/Interestrat	Textura <input type="text"/>	Composició	Sector R-7	Zona C	UE 396
Relacions Físiques	Color <input type="text"/>	Geològica <input type="text"/>	Foto. Plan. 083 086		
Igual a	Cobert per	Orgànica <input type="text"/>	Datació S.XIII	Criteri datació Ceràmic	
Farceix	Farcit per 397 398	Artificial <input type="text"/>	Interpretació Indeterminat		
Talla	Tallat per 395	Observacions Gran retall excavat en sediment d'argiles UE.399 i en part en el nivell geològic (UE.0), de com a mínim 3'40 m de longitud i uns 1'55 m d'amplada.			
Es recolza 0 399	Se li recolza	Afecció Si <input type="checkbox"/> No <input type="checkbox"/>	Tipus	% <input type="text"/>	
Es lliura	Se li lliura				

Definició UE Estrat	Textura Solta	Composició	Sector R-7	Zona C	UE 397
Relacions Físiques	Color Marró Fosc	Geològica Grava	Orgànica	Artificial Ceràmica	Foto. Plan. 083
Igual a	Cobreix 398	Cobert per 776	Datació S.XIII	Criteri datació Ceràmic	
Farceix 396	Farcit per	Interpretació Farciment	Observacions Primer estrat de farciment del retall indeterminat anterior (UE.396) format per una terra de color marró fosc, solta, amb grava i material ceràmic.		
Talla	Tallat per 395	Afecció Si <input type="checkbox"/> No <input type="checkbox"/> Tipus % <input type="text"/>			
Es recolza	Se li recolza				
Es lliura	Se li lliura				

Definició UE Estrat	Textura Compacta	Composició	Sector R-7	Zona C	UE 398
Relacions Físiques	Color Vermellós, marró	Geològica	Orgànica Fauna	Artificial Ceràmica	Foto. Plan.
Igual a	Cobreix 396	Cobert per 397	Datació S.XIII	Criteri datació Ceràmic	
Farceix 396	Farcit per	Interpretació Farciment	Observacions Segon estrat de reompliment del retall (UE.396), després de UE.397, format per un sediment barrejat de terra vermellosa sorrenca, compactada i una capa a sota d'argila marró molt fosca.		
Talla	Tallat per 395	Afecció Si <input type="checkbox"/> No <input type="checkbox"/> Tipus % <input type="text"/>			
Es recolza	Se li recolza				
Es lliura	Se li lliura				

Definició UE Estrat	Textura Compacta	Composició	Sector R-7	Zona C	UE 399
Relacions Físiques	Color Marró Fosc,	Geològica Argila	Orgànica Carbons	Artificial Ceràmica	Foto. Plan.
Igual a 461 535? 539?	Cobreix 361	Cobert per 361	Datació S.XIII	Criteri datació Ceràmic	
Farceix	Farcit per	Interpretació Anivellació	Observacions Nivell format per un sediment d'argila de color marró molt fosc, molt compactat, sobre la que recolza, i en part retalla el mur UE.303-500-502, i on està retallat el gran retall UE.396. Hem trobat un fragment molt rodat de ceràmica africana de cuina amb la vora bífida.		
Talla	Tallat per 305 312 360 396 501 503 547	Afecció Si <input type="checkbox"/> No <input type="checkbox"/> Tipus % <input type="text"/>			
Es recolza	Se li recolza				
Es lliura	Se li lliura				

Definició UE Estrat	Textura Solta	Composició	Sector R-8	Zona C	UE 400
Relacions Físiques	Color Marró	Geològica Argila, sorra	Foto. Plan.		
Igual a	Cobert per 300	Orgànica	Datació S.XIX	Criteri datació Ceràmic	113
Cobreix 430 401	Farceix	Artificial material Constructiu	Interpretació Enderroc		
Talla	Tallat per	Observacions Compost de maons de 15x30 cm. de costat procedents de l'enderroc de la coberta del dipòsit U.E 401			
Es recolza	Se li recolza	Afecció Si <input type="checkbox"/> No <input type="checkbox"/>	Tipus	%	
Es lliura	Se li lliura				

Definició UE Estructura	Textura	Composició	Sector R-8	Zona C	UE 401
Relacions Físiques	Color	Geològica	Foto. Plan.		
Igual a	Cobert per 400	Orgànica	Datació S.XVIII	Criteri datació Estratigràfic	114 103 109 108
Cobreix	Farceix	Artificial	Interpretació Dipòsit o cup		
Talla *	Tallat per	Observacions Bastit amb pedres ben escairades, amb la cara plana a l'interior, tot lligat amb morter de calç blanc. Presenta dues pedres quadrades que sobresurten de l'aliniació interior del mur. Presenta un paviment de rajols de 15x30 cm. de costat. Amortitzat com a pou negre.			
Es recolza 322	Se li recolza	Afecció Si <input checked="" type="checkbox"/> No <input type="checkbox"/>	Tipus Parcial	%	25
Es lliura	Se li lliura				

Definició UE Estructura	Textura	Composició	Sector R-8	Zona C	UE 402
Relacions Físiques	Color	Geològica	Foto. Plan.		
Igual a	Cobert per 300	Orgànica	Datació S.XVIII	Criteri datació Estratigràfic	
Cobreix 404	Farceix	Artificial	Interpretació Mur tancament sud del forn 408		
Talla	Tallat per	Observacions Bastit amb pedres mitjanes ben escairades i unides amb morter de calç de color blanc-ataronjat. Presenta un emblanquinat ambdues cares. S'endinsa en el perfil nord de la rasa. Hauria funcionat fins el segle XX com a paret mitgera			
Es recolza 452 458 322	Se li recolza 431 432 403 414 411 412 413	Afecció Si <input type="checkbox"/> No <input type="checkbox"/>	Tipus	%	
Es lliura	Se li lliura 405 428 448 456 434				

Definició UE Estructura	Textura 	Composició	Sector R-8	Zona C	UE 403
Relacions Físiques	Color 	Geològica 	Orgànica 	Artificial 	Foto. Plan.
Igual a	Cobreix	Datació	Criteri datació		
	Cobert per 300	S.XVI-XVIII	Estratigràfic		
Farceix 407	Farcit per	Interpretació Mur tancament est del forn u.e 408			
Talla	Tallat per	Observacions Bastit amb pedres i algun maó, tot lligat amb morter de calç de color blanc-ataronjat. Presenta un emblanquinat a la cara interior. Hauria funcionat fins el segle XX com a paret mitgera			
Es recolza 402 425	Se li recolza 408, 322	Afecció	Tipus		
Es lliura	Se li lliura 434 914 926	Si <input checked="" type="checkbox"/> No <input type="checkbox"/>	Parcial <input type="text"/> % 50		

Definició UE Retall/Interestrat	Textura 	Composició	Sector R-8	Zona C	UE 404
Relacions Físiques	Color 	Geològica 	Orgànica 	Artificial 	Foto. Plan.
Igual a	Cobreix	Datació	Criteri datació		
	Cobert per	S.XVIII	Estratigràfic		
Farceix	Farcit per 402	Interpretació Trinxera de fonamentació del mur 402			
Talla 457 463 456	Tallat per	Observacions			
Es recolza	Se li recolza	Afecció	Tipus		
Es lliura	Se li lliura	Si <input type="checkbox"/> No <input type="checkbox"/>	<input type="text"/> % <input type="text"/>		

Definició UE Estrat	Textura Compacta	Composició	Sector R-8	Zona C	UE 405
Relacions Físiques	Color Marró	Geològica Argila	Orgànica Carbons	Artificial morter, ceràmica ...	Foto. Plan.
Igual a	Cobreix	Datació	Criteri datació		
	Cobert per 300	S.XIX-XX	Ceràmic		
Farceix	Farcit per	Interpretació Obliteració			
Talla	Tallat per 427	Observacions			
Es recolza	Se li recolza	Afecció	Tipus		
Es lliura 402 432	Se li lliura	Si <input type="checkbox"/> No <input type="checkbox"/>	<input type="text"/> % <input type="text"/>		

Definició UE Retall/Interestrat	Textura <input type="text"/>	Composició	Sector R-8	Zona C	UE 406
Relacions Físiques	Color <input type="text"/>	Geològica <input type="text"/>	Foto. Plan.		
Orgànica <input type="text"/>	Artificial <input type="text"/>				
Igual a	Datació S.XVIII	Criteri datació Estratigràfic			
Cobreix	Cobert per	Interpretació Trinxera de fonamentació del dipòsit 401			
Farceix	Farcit per 401	Observacions <input type="text"/>			
Talla *	Tallat per	Afecció Si <input type="checkbox"/> No <input type="checkbox"/>	Tipus <input type="text"/>	% <input type="text"/>	
Es recolza	Se li recolza				
Es lliura	Se li lliura				

Definició UE Retall/Interestrat	Textura <input type="text"/>	Composició	Sector R-8	Zona C	UE 407
Relacions Físiques	Color <input type="text"/>	Geològica <input type="text"/>	Foto. Plan.		
Orgànica <input type="text"/>	Artificial <input type="text"/>				
Igual a	Datació S.XVI-XVIII	Criteri datació Estratigràfic			
Cobreix	Cobert per	Interpretació Trinxera de fonamentació del mur 403			
Farceix	Farcit per 403	Observacions <input type="text"/>			
Talla 911 912 913 929 926 921	Tallat per	Afecció Si <input type="checkbox"/> No <input type="checkbox"/>	Tipus <input type="text"/>	% <input type="text"/>	
Es recolza	Se li recolza				
Es lliura	Se li lliura				

Definició UE Estructura	Textura <input type="text"/>	Composició	Sector R-8	Zona C	UE 408
Relacions Físiques	Color <input type="text"/>	Geològica <input type="text"/>	Foto. Plan.		
Orgànica <input type="text"/>	Artificial <input type="text"/>				
Igual a	Datació S.XX	Criteri datació Epigràfic			
Cobreix	Cobert per 300 409	Interpretació Forn de pa			
Farceix 410	Farcit per 430	Observacions Parets fetes amb pedres lligades amb morter de calç blanc amb una banquetta interior de maons de 15x30 cm. de costat que fan pendent cap al centre del forn. Presenta una graella pavimentada amb rajoles fent pendent en direcció sud-oest. Per sota hi ha la cambra de foc, amb les parets i la coberta en			
Talla	Tallat per	Afecció Si <input checked="" type="checkbox"/> No <input type="checkbox"/>	Tipus Parcial <input type="text"/>	% 50	113 116 115
Es recolza 403 425	Se li recolza 411 412 413 414				
Es lliura	Se li lliura 434				

Definició UE Estrat	Textura Compacta	Composició	Sector R-8	Zona C	UE 409
Relacions Físiques	Color Vermellós	Geològica Argila	Foto. Plan.		
Artificial material Constructiu, metalls					
Igual a		Datació S.XX	Criteri datació Estratigràfic		
Cobreix 408	Cobert per 300	Interpretació Enderroc del forn de pa 408			
Farceix	Farcit per	Observacions S'hi van localitzar molts dels elements i estris pròpis del funcionament del forn de pa, inclosa la placa del constructor del forn.			
Talla	Tallat per	Afecció Si <input type="checkbox"/>	Tipus	%	
Es recolza	Se li recolza	No <input type="checkbox"/>			
Es lliura	Se li lliura				

Definició UE Retall/Interestrat	Textura	Composició	Sector R-8	Zona C	UE 410
Relacions Físiques	Color	Geològica	Foto. Plan.		
Artificial					
Igual a		Datació S.XX	Criteri datació Estratigràfic		
Cobreix	Cobert per	Interpretació Trinxera de fonamentació del forn 408			
Farceix	Farcit per 408	Observacions No va proporcionar cap resta de ceràmica			
Talla ?	Tallat per	Afecció Si <input type="checkbox"/>	Tipus	%	
Es recolza	Se li recolza	No <input type="checkbox"/>			
Es lliura	Se li lliura				

Definició UE Estructura	Textura	Composició	Sector R-8	Zona C	UE 411
Relacions Físiques	Color	Geològica	Foto. Plan.		
Artificial					
Igual a		Datació S.XX	Criteri datació Estratigràfic		
Cobreix	Cobert per 300	Interpretació Mur			
Farceix	Farcit per	Observacions Bastit amb maons de 15x30 cm. de costat, lligats amb morter de calç de color blanc i col·locats la majoria verticals. Aquest mur s'hauria bastit per reforçar les parets del forn i deixar un espai buit entre aquestes i el			
Talla	Tallat per	Afecció Si <input type="checkbox"/>	Tipus	%	
Es recolza 402 408	Se li recolza	No <input type="checkbox"/>			
Es lliura	Se li lliura				

Definició UE	Textura	Composició	Sector R-8	Zona C	UE 412
Estructura		Geològica			Foto. Plan.
Relacions Físiques	Color	Orgànica			
		Artificial			
Igual a		Datació	S.XX	Criteri datació	
Cobreix	Cobert per	Interpretació		Estratigràfic	
	300	Mur			
Farceix	Farcit per	Observacions			
		Bastit amb pedres i algun maó, tot lligat amb morter de calç blanca. Aquest mur s'hauria bastit per reforçar les parets del forn i deixar un espai buit entre aquestes i el mur de tancament u.e 402, com a conducte de ventilació del forn.			
Talla	Tallat per	Afecció	Si <input type="checkbox"/>	Tipus	
Es recolza	Se li recolza	No <input type="checkbox"/>		%	
402 408					
Es lliura	Se li lliura				
	434				

Definició UE	Textura	Composició	Sector R-8	Zona C	UE 413
Estructura		Geològica			Foto. Plan.
Relacions Físiques	Color	Orgànica			
		Artificial			
Igual a		Datació	S.XX	Criteri datació	
Cobreix	Cobert per	Interpretació		Estratigràfic	
	300	Mur			
Farceix	Farcit per	Observacions			
		Bastit amb pedres i algun maó, tot lligat amb morter de calç blanca. Aquest mur s'hauria bastit per reforçar les parets del forn i deixar un espai buit entre aquestes i el mur de tancament u.e 402, com a conducte de ventilació del forn.			
Talla	Tallat per	Afecció	Si <input type="checkbox"/>	Tipus	
Es recolza	Se li recolza	No <input type="checkbox"/>		%	
402 408					
Es lliura	Se li lliura				
	434				

Definició UE	Textura	Composició	Sector R-8	Zona C	UE 414
Estructura		Geològica			Foto. Plan.
Relacions Físiques	Color	Orgànica			
		Artificial			
Igual a		Datació	S.XX	Criteri datació	
Cobreix	Cobert per	Interpretació		Estratigràfic	
	300	Mur d'un soterrani			
Farceix	Farcit per	Observacions			
	416	Bastit amb maons i totxanes, lligats amb morter de calç de color blanc. Presenta un emblanquinat en la cara interior. Forma part de l'angle d'un soterrani del que només en veiem el costat nord nord.			
Talla	Tallat per	Afecció	Si <input type="checkbox"/>	Tipus	
Es recolza	Se li recolza	No <input type="checkbox"/>		%	50
402 408					
Es lliura	Se li lliura				

Definició UE	Textura	Composició	Sector R-8	Zona C	UE 415
Estructura		Geològica			Foto. Plan.
Relacions Físiques	Color	Orgànica			118
		Artificial			131
Igual a 464 436	Cobert per	Datació	S.XIII-XIV	Criteri datació	123
Cobreix		Interpretació	Mur		124
Farceix 466	Farcit per	Observacions	Bastit amb pedres mitjanes lligades amb morter de calç sorrenc i de color ataronjat.		
Talla 461 0	Tallat per 421	Afecció	Si <input type="checkbox"/>	Tipus	
Es recolza	Se li recolza 420 470	No <input type="checkbox"/>		%	
Es lliura	Se li lliura 471				

Definició UE	Textura	Composició	Sector R-8	Zona C	UE 416
Estrat	Solta	Geològica	Sorra		Foto. Plan.
Relacions Físiques	Color	Orgànica	Fusta		
	Marró	Artificial	material Constructiu, metall, morter, plàstics		
Igual a 415 419	Cobert per	Datació	S.XX	Criteri datació	
Cobreix	300	Interpretació	Farciment del soterrani 414		
Farceix 414	Farcit per	Observacions	Capa de runa procedent de la demolició dels edificis que hi havia en aquest sector fins fa pocs anys. No es va acabar d'excavar.		
Talla	Tallat per	Afecció	Si <input type="checkbox"/>	Tipus	
Es recolza	Se li recolza	No <input type="checkbox"/>		%	
Es lliura	Se li lliura				

Definició UE	Textura	Composició	Sector R-8	Zona C	UE 417
Estructura		Geològica			Foto. Plan.
Relacions Físiques	Color	Orgànica			
		Artificial			
Igual a	Cobert per	Datació	S.XX	Criteri datació	
Cobreix	300	Interpretació	soterrani		
Farceix 418	Farcit per 419	Observacions	Aprofita els murs 464 i 414. Presenta les parets emblanquinades i refetes en algun tram amb maons. El fons està pavimentat amb rajoles de 30 cm. de costat. La paret nord és feta amb totxanes i tapia l'entrada a la cambra de foc del forn de pa.		
Talla	Tallat per	Afecció	Si <input checked="" type="checkbox"/>	Tipus	
Es recolza 464	Se li recolza	No <input type="checkbox"/>		Parcial	% 50
Es lliura	Se li lliura				

Definició UE Retall/Interestrat	Textura <input type="text"/>	Composició	Sector R-8	Zona C	UE 418
Relacions Físiques	Color <input type="text"/>	Geològica <input type="text"/>	Foto. Plan.		
Igual a	Cobreix	Orgànica <input type="text"/>	Datació S.XX	Criteri datació Estratigràfic	
	Cobert per	Artificial <input type="text"/>	Interpretació Trinxera de fonamentació del soterrani 417		
Farceix	Farcit per 417	Observacions <input type="text"/>			
Talla ?	Tallat per	Afecció Si <input type="checkbox"/> No <input type="checkbox"/> Tipus <input type="text"/> % <input type="text"/>			
Es recolza	Se li recolza				
Es lliura	Se li lliura				

Definició UE Estrat	Textura Solta	Composició	Sector R-8	Zona C	UE 419
Relacions Físiques	Color Marró	Geològica Sorra	Foto. Plan.		
Igual a	Cobreix	Orgànica Fusta	Datació S.XX	Criteri datació Ceràmic	
	Cobert per 300	Artificial material Constructiu, metall, plàstics	Interpretació Farciment del soterrani 417		
Farceix 417	Farcit per	Observacions Capa de runa procedent de la demolició dels edificis que hi havia en aquest sector fins fa pocs anys. Es va excavar amb una retroexcavadora.			
Talla	Tallat per	Afecció Si <input type="checkbox"/> No <input type="checkbox"/> Tipus <input type="text"/> % <input type="text"/>			
Es recolza	Se li recolza				
Es lliura	Se li lliura				

Definició UE Estructura	Textura <input type="text"/>	Composició	Sector R-8	Zona C	UE 420
Relacions Físiques	Color <input type="text"/>	Geològica <input type="text"/>	Foto. Plan.		
Igual a	Cobreix	Orgànica <input type="text"/>	Datació S.XIX	Criteri datació Estratigràfic	117
	Cobert per 300	Artificial <input type="text"/>	Interpretació Mur d'un soterrani		
Farceix 421	Farcit per 422	Observacions Bastit aprofitant els murs 464 i 592 en els laterals i amb maons lligats amb morter de calç de color blanc pel tancament sud. Originalment presentava un aplacat de peces ceràmiques disposades a la mescla en les parets i un paviment de rajoles de 25 cm. de costat. A posteriori s'hi fa una reforma que			
Talla	Tallat per	Afecció Si <input checked="" type="checkbox"/> No <input type="checkbox"/> Tipus Total <input type="text"/> % <input type="text"/>			
Es recolza 415 464 592 598 602	Se li recolza 423 469 569				
Es lliura	Se li lliura				

Definició UE Retall/Interestrat	Textura <input type="text"/>	Composició	Sector R-8	Zona C	UE 421
Relacions Físiques	Color <input type="text"/>	Geològica <input type="text"/>	Foto. Plan.		
Igual a	Cobreix	Orgànica <input type="text"/>	Datació S.XIX	Criteri datació Estratigràfic	
	Cobert per	Artificial <input type="text"/>	Interpretació Trinxera de fonamentació del soterrani 420		
Farceix	Farcit per 420	Observacions <input type="text"/>			
Talla 415 467 470 471	Tallat per	Afecció Si <input type="checkbox"/> No <input type="checkbox"/> Tipus <input type="text"/> % <input type="text"/>			
Es recolza	Se li recolza				
Es lliura	Se li lliura				

Definició UE Estrat	Textura Solta	Composició	Sector R-8	Zona C	UE 422
Relacions Físiques	Color Marró	Geològica Sorra	Foto. Plan.		
Igual a 416 419	Cobreix	Orgànica Fusta	Datació S.XX	Criteri datació Ceràmic	
	Cobert per 300	Artificial material Constructiu, metall, morter, plàstics	Interpretació Farciment del soterrani 420		
Farceix 420	Farcit per	Observacions Capa de runa procedent de la demolició dels edificis que hi havia en aquest sector fins fa pocs anys. No es va recollir la ceràmica contemporània.			
Talla	Tallat per	Afecció Si <input type="checkbox"/> No <input type="checkbox"/> Tipus <input type="text"/> % <input type="text"/>			
Es recolza	Se li recolza				
Es lliura	Se li lliura				

Definició UE Estructura	Textura <input type="text"/>	Composició	Sector R-8	Zona C	UE 423
Relacions Físiques	Color <input type="text"/>	Geològica <input type="text"/>	Foto. Plan.		
Igual a	Cobreix	Orgànica <input type="text"/>	Datació S.XX	Criteri datació Estratigràfic	
	Cobert per 300	Artificial <input type="text"/>	Interpretació Claveguera		
Farceix 468	Farcit per 300	Observacions Feta amb formigó. Segueix un traçat en forma de Y. S'endinsa en el perfil sud de la rasa.			
Talla	Tallat per	Afecció Si <input checked="" type="checkbox"/> No <input type="checkbox"/> Tipus Total <input type="text"/> % <input type="text"/>			
Es recolza	Se li recolza				
Es lliura	Se li lliura				

Definició UE Estrat	Textura Solta	Composició	Sector R-8	Zona C	UE 424
Relacions Físiques	Color Gris	Geològica	Orgànica Cendres, carbons		
Igual a		Datació S.XX		Criteri datació Ceràmic	
Cobreix	Cobert per	Interpretació Farciment interior del forn de pa 408			
Farceix 408	Farcit per	Observacions Capa de cendres localitzada a l'interior de la cambra de foc del forn 408. S'ha agafat una mostra del sediment.			
Talla	Tallat per	Afecció Si <input type="checkbox"/> No <input type="checkbox"/>		Tipus % <input type="checkbox"/>	
Es recolza	Se li recolza				
Es lliura	Se li lliura				

Definició UE Estructura	Textura	Composició	Sector R-8	Zona C	UE 425
Relacions Físiques	Color	Geològica	Orgànica		
Igual a		Datació S.XIV-XV		Criteri datació Estratigràfic	
Cobreix	Cobert per 300	Interpretació Mur tancament nord del forn 408			
Farceix 426	Farcit per	Observacions Bastit amb pedres i algun maó, tot lligat amb morter de calç de color ataronjat. Presenta un emblanquinat a la cara interior del forn. La part baixa del mur està feta amb pedres inclinades col·locades verticalment sobre d'una banquetta que sobresurt del mur uns 0.8 cm. Perdura fins el S. XVIII.			
Talla	Tallat per	Afecció Si <input checked="" type="checkbox"/> No <input type="checkbox"/>		Tipus Parcial % 25	
Es recolza 0	Se li recolza 403 408 464 602 628				
Es lliura	Se li lliura 684 685 693				

Definició UE Retall/Interestrat	Textura	Composició	Sector R-8	Zona C	UE 426
Relacions Físiques	Color	Geològica	Orgànica		
Igual a		Datació S.XIV-XV		Criteri datació Estratigràfic	
Cobreix	Cobert per	Interpretació Trinxera de fonamentació del mur 425			
Farceix 425	Farcit per	Observacions			
Talla 725 461	Tallat per	Afecció Si <input type="checkbox"/> No <input type="checkbox"/>		Tipus % <input type="checkbox"/>	
Es recolza	Se li recolza				
Es lliura	Se li lliura				

Definició UE Retall/Interestrat	Textura <input type="text"/>	Composició	Sector R-8	Zona C	UE 427
Relacions Físiques	Color <input type="text"/>	Geològica <input type="text"/>	Foto. Plan.		
Orgànica <input type="text"/>	Artificial <input type="text"/>		Datació S.XIX-XX	Criteri datació Estratigràfic	
Igual a	Cobreix	Cobert per	Interpretació Indeterminat		
Farceix	Farceix	Farceix 428	Observacions <input type="text"/>		
Talla 405 431 448	Talla	Tallat per	Afecció Si <input type="checkbox"/> No <input type="checkbox"/> Tipus <input type="text"/> % <input type="text"/>		
Es recolza	Es recolza	Se li recolza			
Es lliura	Es lliura	Se li lliura			

Definició UE Estrat	Textura Solta	Composició	Sector R-8	Zona C	UE 428
Relacions Físiques	Color Marró	Geològica Argila	Foto. Plan.		
Orgànica <input type="text"/>	Artificial ceràmica, material constructiu		Datació S.XX	Criteri datació Ceràmic	
Igual a	Cobreix	Cobert per 300	Interpretació Farciment del retall 427		
Farceix 427	Farceix	Farceix	Observacions S'endinsa en el perfil sud de la rasa.		
Talla	Talla	Tallat per	Afecció Si <input type="checkbox"/> No <input type="checkbox"/> Tipus <input type="text"/> % <input type="text"/>		
Es recolza	Es recolza	Se li recolza			
Es lliura 402	Es lliura	Se li lliura			

Definició UE Estructura	Textura <input type="text"/>	Composició	Sector R-8	Zona C	UE 429
Relacions Físiques	Color <input type="text"/>	Geològica <input type="text"/>	Foto. Plan.		
Orgànica <input type="text"/>	Artificial <input type="text"/>		Datació S.XIX	Criteri datació Estratigràfic	
Igual a	Cobreix	Cobert per 300	Interpretació Paviment		
Farceix	Farceix	Farceix	Observacions Rajols de 15x30 cm. de costat molt fragmentats. Haurien funcionat amb els murs 440 i 625		
Talla	Talla	Tallat per	Afecció Si <input checked="" type="checkbox"/> No <input type="checkbox"/> Tipus Total <input type="text"/> % <input type="text"/>		
Es recolza 592 496	Es recolza	Se li recolza			
Es lliura	Es lliura	Se li lliura			

Definició UE Estrat	Textura Solta	Composició	Sector R-8	Zona C	UE 430
Relacions Físiques	Color Gris Fosc	Geològica Argila, sorra	Foto. Plan.		
Orgànica Cendres	Artificial ceràmica	Datació S.XX	Criteri datació Ceràmic		
Igual a	Cobert per 400	Interpretació Farciment del dipòsit 401			
Cobreix	Farcit per	Observacions Farceix el dipòsit 401 en la seva fase final, quan funciona com a pou negre.			
Farceix 401	Tallat per	Afecció Si <input type="checkbox"/> No <input type="checkbox"/>	Tipus		
Talla	Se li recolza				
Es recolza	Se li lliura				
Es lliura					

Definició UE Estructura	Textura	Composició	Sector R-8	Zona C	UE 431
Relacions Físiques	Color	Geològica	Foto. Plan.		
Orgànica	Artificial	Datació S.XVIII	Criteri datació Estratigràfic		
Igual a	Cobert per 405	Interpretació Paviment			
Cobreix	Farcit per	Observacions Rajoles de 23 cm. de costat disposades a trencajunt, lligades amb morter de calç blanca. Es va poder documentar en planta quan es va fer l'ampliació de la rasa 8.			
Farceix	Tallat per 427	Afecció Si <input checked="" type="checkbox"/> No <input type="checkbox"/>	Tipus Total		
Talla	Se li recolza				
Es recolza 402 432 448	Se li lliura				
Es lliura					

Definició UE Estructura	Textura	Composició	Sector R-8	Zona C	UE 432
Relacions Físiques	Color	Geològica	Foto. Plan.		
Orgànica	Artificial	Datació S.XIX	Criteri datació Estratigràfic		
Igual a	Cobert per 300	Interpretació Mur			
Cobreix	Farcit per	Observacions Envà de maons de 15x30 cm. de costat i 4 cm. de gruix, lligats amb morter de calç de color blanc. Presenta un emblanquinat a la cara interior.			
Farceix 433	Tallat per	Afecció Si <input checked="" type="checkbox"/> No <input type="checkbox"/>	Tipus Total		
Talla	Se li recolza 431				
Es recolza 402 452	Se li lliura 405 448				
Es lliura					

Definició UE Retall/Interestrat	Textura 	Composició	Sector R-8	Zona C	UE 433
Relacions Físiques	Color 	Geològica	Foto. Plan.		
Orgànica	Artificial				
Igual a	Datació S.XIX	Criteri datació Estratigràfic			
Cobreix	Cobert per	Interpretació Trinxera de fonamentació del mur 432			
Farceix	Farcit per 432	Observacions			
Talla 449	Tallat per				
Es recolza	Se li recolza				
Es lliura	Se li lliura				
		Afecció Si <input type="checkbox"/> No <input type="checkbox"/>	Tipus	%	

Definició UE Estrat	Textura Compacta	Composició	Sector R-8	Zona C	UE 434
Relacions Físiques	Color Vermellós	Geològica Argila	Foto. Plan.		
Orgànica	Artificial material Constructiu				
Igual a	Datació S.XIX-XX	Criteri datació Ceràmic			
Cobreix	Cobert per 300	Interpretació Farciment			
Farceix	Farcit per	Observacions Capa de terra que farceix el buit entre els reforços 412 i 413 i els murs de tancament 402 i 403 del forn de pa 408.			
Talla	Tallat per				
Es recolza	Se li recolza				
Es lliura 402 403 412 413 408	Se li lliura				
		Afecció Si <input type="checkbox"/> No <input type="checkbox"/>	Tipus	%	

Definició UE Estrat	Textura Solta	Composició	Sector R-4	Zona C	UE 435
Relacions Físiques	Color Marró-gris	Geològica Argila	Foto. Plan.		
Orgànica Carbons	Artificial material Constructiu				
Igual a	Datació S.XVIII	Criteri datació Ceràmic			
Cobreix	Cobert per 2	Interpretació Farciment del retall U.E 236			
Farceix 236	Farcit per	Observacions Farciment que amortitza l'interior del retall U.E 236			
Talla	Tallat per				
Es recolza	Se li recolza				
Es lliura 206	Se li lliura				
		Afecció Si <input type="checkbox"/> No <input type="checkbox"/>	Tipus	%	

Definició UE Estructura	Textura []	Composició	Sector R-8	Zona C	UE 436
Relacions Físiques	Color []	Geològica []	Orgànica []	Artificial []	Foto. Plan. 132 131 125 112
Igual a	Cobreix	Cobert per 300	Datació S.XIII-XIV	Criteri datació Estratigràfic	
Farceix 463	Farcit per	Interpretació Mur			
Talla	Tallat per	Observacions Bastit amb pedres grans i mitjanes, lligades amb morter de calç sorrenc i de color blanc-ataronjat. S'endinsa a ambós costats de la rasa.			
Es recolza	Se li recolza 420 429 437 440 442 468 469	Afecció Si <input type="checkbox"/> No <input type="checkbox"/>	Tipus [] % []		
Es lliura	Se li lliura 439 475				

Definició UE Estructura	Textura []	Composició	Sector R-8	Zona C	UE 437
Relacions Físiques	Color []	Geològica []	Orgànica []	Artificial []	Foto. Plan.
Igual a	Cobreix	Cobert per 300	Datació S.XX	Criteri datació Estratigràfic	
Farceix 438	Farcit per	Interpretació Claveguera			
Talla	Tallat per	Observacions Parets laterals de maons, lligats amb morter de calç de color blanc i paviment interior de rajoles de ceràmica de 20 cm. de costat de color blanc.			
Es recolza 442 436	Se li recolza	Afecció Si <input checked="" type="checkbox"/> No <input type="checkbox"/>	Tipus Total [] % []		
Es lliura	Se li lliura				

Definició UE Retall/Interestrat	Textura []	Composició	Sector R-8	Zona C	UE 438
Relacions Físiques	Color []	Geològica []	Orgànica []	Artificial []	Foto. Plan.
Igual a	Cobreix	Cobert per	Datació S.XX	Criteri datació Estratigràfic	
Farceix	Farcit per 437	Interpretació Trinxera de fonamentació per fer la claveguera 437			
Talla 439	Tallat per	Observacions			
Es recolza	Se li recolza	Afecció Si <input type="checkbox"/> No <input type="checkbox"/>	Tipus [] % []		
Es lliura	Se li lliura				

Definició UE Estrat	Textura Solta	Composició	Sector R-8	Zona C	UE 439
Relacions Físiques	Color Marró Gris	Geològica Argila	Foto. Plan.		
Orgànica Cendres	Artificial material Constructiu,plàstics ...	Datació S.XX	Criteri datació Estratigràfic		
Igual a	Cobert per 300	Interpretació Anivellació			
Cobreix *	Farcit per	Observacions Capa de terra contaminada per les clavegueres 437 i 442			
Farceix	Tallat per 438 443 445	Afecció Si <input type="checkbox"/> No <input type="checkbox"/> Tipus % <input type="checkbox"/>			
Talla	Se li recolza				
Es recolza	Se li lliura				
Es lliura 436 447 440					

Definició UE Estructura	Textura	Composició	Sector R-8	Zona C	UE 440
Relacions Físiques	Color	Geològica	Foto. Plan.		
Orgànica	Artificial	Datació S.XIX	Criteri datació Estratigràfic		
Igual a	Cobert per 300	Interpretació Mur			
Cobreix 441	Farcit per	Observacions Bastit amb pedres mitjanes lligades amb morter de calç sorrenc de color blanc-ataronjat. Hauria funcionat com un mur de compartimentació interior, juntament amb el mur 625 i el paviment de rajols 429			
Farceix	Tallat per	Afecció Si <input checked="" type="checkbox"/> No <input type="checkbox"/> Tipus Total % <input type="checkbox"/>			
Talla	Se li recolza 429 473				
Es recolza 436 556 598	Se li lliura 439				

Definició UE Retall/Interestrat	Textura	Composició	Sector R-8	Zona C	UE 441
Relacions Físiques	Color	Geològica	Foto. Plan.		
Orgànica	Artificial	Datació S.XIX	Criteri datació Estratigràfic		
Igual a	Cobert per	Interpretació Trinxera de fonamentació del mur 440			
Cobreix	Farcit per 440	Observacions			
Farceix	Tallat per	Afecció Si <input type="checkbox"/> No <input type="checkbox"/> Tipus % <input type="checkbox"/>			
Talla 496 550 551 557 556 572	Se li recolza				
Es recolza 556	Se li lliura				

Definició UE Estructura	Textura <input type="text"/>	Composició	Sector R-8	Zona C	UE 442
Relacions Físiques	Color <input type="text"/>	Geològica <input type="text"/>	Orgànica <input type="text"/>	Artificial <input type="text"/>	Foto. Plan. 119
Igual a	Cobreix	Datació	Criteri datació		
	Cobert per 300	S.XIX-XX	Estratigràfic		
Farceix 443	Farcit per	Interpretació Claveguera			
Talla	Tallat per	Observacions Bastida amb les parets de maons lligats amb morter de calç de color blanc. Conserva part de la coberta de lloses grans de pedra i el paviment interior fet també amb rajols.			
Es recolza 436 444 447	Se li recolza 437	Afecció	Tipus		
Es lliura	Se li lliura	Si <input checked="" type="checkbox"/> No <input type="checkbox"/>	Total <input type="text"/> % <input type="text"/>		

Definició UE Retall/Interestrat	Textura <input type="text"/>	Composició	Sector R-8	Zona C	UE 443
Relacions Físiques	Color <input type="text"/>	Geològica <input type="text"/>	Orgànica <input type="text"/>	Artificial <input type="text"/>	Foto. Plan.
Igual a	Cobreix	Datació	Criteri datació		
	Cobert per	S.XIX-XX	Estratigràfic		
Farceix	Farcit per 442	Interpretació Trinxera de fonamentació per fer la claveguera 442			
Talla 439	Tallat per	Observacions			
Es recolza	Se li recolza	Afecció	Tipus		
Es lliura	Se li lliura	Si <input type="checkbox"/> No <input type="checkbox"/>	Total <input type="text"/> % <input type="text"/>		

Definició UE Estructura	Textura <input type="text"/>	Composició	Sector R-8	Zona C	UE 444
Relacions Físiques	Color <input type="text"/>	Geològica <input type="text"/>	Orgànica <input type="text"/>	Artificial <input type="text"/>	Foto. Plan.
Igual a	Cobreix	Datació	Criteri datació		
	Cobert per 300	S.XIX-XX	Estratigràfic		
Farceix 445	Farcit per 446	Interpretació Pou negre			
Talla	Tallat per	Observacions Bastit amb les parets de maons de 15x30 cm. de costat, tot lligat amb morter de calç de color blanc, aprofitant part del mur 447. Retalla al terreny geològic			
Es recolza 447	Se li recolza 442	Afecció	Tipus		
Es lliura	Se li lliura	Si <input checked="" type="checkbox"/> No <input type="checkbox"/>	Total <input type="text"/> % <input type="text"/>		

Definició UE Retall/Interestrat	Textura 	Composició	Sector R-8	Zona C	UE 445
Relacions Físiques	Color 	Geològica 	Orgànica 	Artificial 	Foto. Plan.
Igual a	Cobreix	Cobert per	Datació S.XIX-XX	Criteri datació Estratigràfic	
Farceix	Farcit per 444	Interpretació Trinxera de fonamentació del pou 444			
Talla 0 461 439	Tallat per	Observacions 			
Es recolza	Se li recolza	Afecció Si <input type="checkbox"/> No <input type="checkbox"/>	Tipus 	% <input type="checkbox"/>	
Es lliura	Se li lliura				

Definició UE Estrat	Textura Solta	Composició	Sector R-8	Zona C	UE 446
Relacions Físiques	Color Marró Gris	Geològica Argila, sorra	Orgànica Cendres	Artificial material Constructiu, plàstics, metall ...	Foto. Plan.
Igual a	Cobreix	Cobert per 300	Datació S.XIX-XX	Criteri datació Ceràmic	
Farceix 444	Farcit per	Interpretació Farciment			
Talla	Tallat per	Observacions Capa de terra i runa que amortitzen el pou 444. Es podria tractar també d'un pou de registre de la claveguera 442. No es va recollir la ceràmica			
Es recolza	Se li recolza	Afecció Si <input type="checkbox"/> No <input type="checkbox"/>	Tipus 	% <input type="checkbox"/>	
Es lliura 447	Se li lliura				

Definició UE Estructura	Textura 	Composició	Sector R-8	Zona C	UE 447
Relacions Físiques	Color 	Geològica 	Orgànica 	Artificial 	Foto. Plan.
Igual a	Cobreix	Cobert per 300	Datació S.XIII-XIV	Criteri datació Estratigràfic	
Farceix 462	Farcit per	Interpretació Mur			
Talla	Tallat per 664 491	Observacions Bastit amb carreus rectangulars formant filades uniformes, tot lligat amb morter de calç sorrenc de color ataronjat. En la banda oest se li adossen dues pilastres quadrangulans i té restes d'emblanquinat. Va funcionar			
Es recolza 555	Se li recolza 589 729 552 588 442 444 636	Afecció Si <input checked="" type="checkbox"/> No <input type="checkbox"/>	Tipus Parcial	% <input type="checkbox"/> 50	
Es lliura	Se li lliura 439 446 490 499 564 492 726				

Definició UE Estrat	Textura Solta	Composició	Sector R-8	Zona C	UE 448
Relacions Físiques	Color Marró Clar	Geològica Sorra	Foto. Plan.		
Igual a	Cobert per	Orgànica	Datació S.XVIII	Criteri datació Ceràmic	
Cobreix 449 450 451		Artificial morter	Interpretació Preparació del paviment 431		
Farceix	Farcit per	Observacions Molt poc material ceràmic			
Talla	Tallat per 427	Afecció Si <input type="checkbox"/> No <input type="checkbox"/> Tipus % <input type="checkbox"/>			
Es recolza	Se li recolza 431				
Es lliura 402 432	Se li lliura				

Definició UE Estrat	Textura Solta	Composició	Sector R-8	Zona C	UE 449
Relacions Físiques	Color Marró Fosc	Geològica Argila, sorra	Foto. Plan.		
Igual a	Cobert per	Orgànica Carbons	Datació S.XV-XVI	Criteri datació Ceràmic	
Cobreix 452 458		Artificial ceràmica, morter esmicolat	Interpretació Colmatació		
Farceix	Farcit per	Observacions			
Talla	Tallat per 404 427 433 453 454	Afecció Si <input type="checkbox"/> No <input type="checkbox"/> Tipus % <input type="checkbox"/>			
Es recolza	Se li recolza				
Es lliura	Se li lliura				

Definició UE Estructura	Textura	Composició	Sector R-8	Zona C	UE 450
Relacions Físiques	Color	Geològica	Foto. Plan.		
Igual a		Orgànica	Datació S.XVIII	Criteri datació Estratigràfic	
Cobreix 448	Cobert per	Artificial	Interpretació Cubeta		
Farceix 453	Farcit per	Observacions Estructura rectangular feta amb maons de 15x30 cm. de costat, lligats amb morter de calç de color blanc i col·locats sobre un llit de morter que recolza en la fonamentació del mur 402.			
Talla	Tallat per	Afecció Si <input checked="" type="checkbox"/> No <input type="checkbox"/> Tipus Total % <input type="checkbox"/>			
Es recolza 402 449	Se li recolza 431				
Es lliura	Se li lliura				

Definició UE	Textura	Composició	Sector R-8	Zona C	UE 451
Estructura		Geològica			Foto. Plan.
Relacions Físiques	Color	Orgànica			
		Artificial			
Igual a		Datació	S.XVIII	Criteri datació	Estratigràfic
Cobreix	Cobert per	Interpretació	Cubeta		
	448	Observacions	Estructura rectangular feta amb maons de 15x30 cm. de costat, lligats amb morter de calç de color blanc i col·locats sobre un llit de morter que recolza en la fonamentació del mur 402.		
Farceix	Farcit per	Afecció	Si <input checked="" type="checkbox"/>	Tipus	Total
454		No <input type="checkbox"/>			%
Talla	Tallat per				
Es recolza	Se li recolza				
402 449	431				
Es lliura	Se li lliura				

Definició UE	Textura	Composició	Sector R-8	Zona C	UE 452
Estructura		Geològica			Foto. Plan.
Relacions Físiques	Color	Orgànica			
		Artificial			
Igual a		Datació	S.XIV-XV	Criteri datació	Estratigràfic
Cobreix	Cobert per	Interpretació	Mur		
	449	Observacions	Bastit amb pedres mitjanes lligades amb morter de calç de color ataronjat. S'endinsa en el perfil de la rasa.		
Farceix	Farcit per	Afecció	Si <input type="checkbox"/>	Tipus	Total
455		No <input type="checkbox"/>			%
Talla	Tallat per				
Es recolza	Se li recolza				
461	402 432 624				
Es lliura	Se li lliura				

Definició UE	Textura	Composició	Sector R-8	Zona C	UE 453
Retall/Interestrat		Geològica			Foto. Plan.
Relacions Físiques	Color	Orgànica			
		Artificial			
Igual a		Datació	S.XVIII-XIX	Criteri datació	Estratigràfic
Cobreix	Cobert per	Interpretació	Trinxera de fonamentació de 450		
		Observacions			
Farceix	Farcit per	Afecció	Si <input type="checkbox"/>	Tipus	Total
	450	No <input type="checkbox"/>			%
Talla	Tallat per				
449					
Es recolza	Se li recolza				
Es lliura	Se li lliura				

Definició UE Retall/Interestrat	Textura <input type="text"/>	Composició	Sector R-8	Zona C	UE 454
Relacions Físiques	Color <input type="text"/>	Geològica <input type="text"/>	Foto. Plan.		
Orgànica <input type="text"/>	Artificial <input type="text"/>				
Igual a	Datació S.XVIII-XIX	Criteri datació Estratigràfic			
Cobreix	Cobert per	Interpretació Trinxera de fonamentació de 451			
Farceix	Farcit per 451	Observacions			
Talla 449	Tallat per				
Es recolza	Se li recolza				
Es lliura	Se li lliura				
Afecció Si <input type="checkbox"/> No <input type="checkbox"/>		Tipus <input type="text"/>	% <input type="text"/>		

Definició UE Retall/Interestrat	Textura <input type="text"/>	Composició	Sector R-8	Zona C	UE 455
Relacions Físiques	Color <input type="text"/>	Geològica <input type="text"/>	Foto. Plan.		
Orgànica <input type="text"/>	Artificial <input type="text"/>				
Igual a	Datació S.XIV-XV	Criteri datació Estratigràfic			
Cobreix	Cobert per	Interpretació Trinxera de fonamentació del mur 452			
Farceix	Farcit per 452	Observacions			
Talla 457 461	Tallat per				
Es recolza	Se li recolza				
Es lliura	Se li lliura				
Afecció Si <input type="checkbox"/> No <input type="checkbox"/>		Tipus <input type="text"/>	% <input type="text"/>		

Definició UE Estrat	Textura Solta	Composició	Sector R-8	Zona C	UE 456
Relacions Físiques	Color Marró Gris	Geològica Argila	Foto. Plan.		
Orgànica <input type="text"/>	Artificial ceràmica				
Igual a	Datació S.XV	Criteri datació Ceràmic			
Cobreix	Cobert per 449	Interpretació Anivellació			
Farceix	Farcit per	Observacions			
Talla	Tallat per 404				
Es recolza	Se li recolza				
Es lliura	Se li lliura				
Afecció Si <input type="checkbox"/> No <input type="checkbox"/>		Tipus <input type="text"/>	% <input type="text"/>		

Definició UE Estrat	Textura Solta	Composició	Sector R-8	Zona C	UE 457
Relacions Físiques	Color Marró	Geològica Argila	Foto. Plan.		
Orgànica Carbons	Artificial ceràmica	Datació S.XIV-XV	Criteri datació Ceràmic		
Igual a	Cobert per	Interpretació Farciment			
Cobreix 460	Farceix 460	Observacions			
Talla	Tallat per 455 459	Afecció Si <input type="checkbox"/> No <input type="checkbox"/>	Tipus	%	
Es recolza	Se li recolza				
Es lliura	Se li lliura				

Definició UE Estructura	Textura	Composició	Sector R-8	Zona C	UE 458
Relacions Físiques	Color	Geològica	Foto. Plan.		
Orgànica	Artificial	Datació S.XIV-XV	Criteri datació Estratigràfic		
Igual a	Cobert per	Interpretació Mur			
Cobreix 459	Farceix 459	Observacions Bastit amb pedres grans i mitjanes, ben escairades i lligades amb morter de calç sorrenc i de color ataronjat. S'endinsa en el perfil de la rasa i s'assenta en les argiles u.e 461			
Talla	Tallat per	Afecció Si <input type="checkbox"/> No <input type="checkbox"/>	Tipus	%	
Es recolza 461	Se li recolza 402				
Es lliura	Se li lliura				

Definició UE Retall/Interestrat	Textura	Composició	Sector R-8	Zona C	UE 459
Relacions Físiques	Color	Geològica	Foto. Plan.		
Orgànica	Artificial	Datació S.XIV-XV	Criteri datació Estratigràfic		
Igual a	Cobert per	Interpretació Trinxera de fonamentació del mur 458			
Cobreix	Farceix 458	Observacions			
Talla 457 461	Tallat per	Afecció Si <input type="checkbox"/> No <input type="checkbox"/>	Tipus	%	
Es recolza	Se li recolza				
Es lliura	Se li lliura				

Definició UE Retall/Interestrat	Textura <input type="text"/>	Composició	Sector R-8	Zona C	UE 460
Relacions Físiques	Color <input type="text"/>	Geològica <input type="text"/>	Foto. Plan.		
Igual a	Cobert per 457	Orgànica <input type="text"/>	Datació anterior al	Criteri datació Estratigràfic	
Cobreix	Farcit per 457	Artificial <input type="text"/>	Interpretació Indeterminat		
Farceix	Tallat per	Observacions No es pot veure la seva extensió ja que s'endinsa en el perfil de la rasa.			
Talla 461	Se li recolza	Afecció Si <input type="checkbox"/> No <input type="checkbox"/> Tipus <input type="text"/> % <input type="text"/>			
Es recolza	Se li lliura				
Es lliura					

Definició UE Estrat	Textura Compacta	Composició	Sector R-8	Zona C	UE 461
Relacions Físiques	Color Vermellós	Geològica Argila	Foto. Plan.		
Igual a	Cobert per 498 677	Orgànica <input type="text"/>	Datació Alt-medieval	Criteri datació Ceràmic	125
Cobreix T.V	Farcit per	Artificial <input type="text"/>	Interpretació Anivellació		
Farceix	Tallat per 455 459 460 672 675	Observacions Es tracta del nivell que farceix els desnivells naturals del terreny geològic (torturà). S'endinsa en el perfil de la rasa.			
Talla	Se li recolza	Afecció Si <input type="checkbox"/> No <input type="checkbox"/> Tipus <input type="text"/> % <input type="text"/>			
Es recolza	Se li lliura				
Es lliura					

Definició UE Retall/Interestrat	Textura <input type="text"/>	Composició	Sector R-8	Zona C	UE 462
Relacions Físiques	Color <input type="text"/>	Geològica <input type="text"/>	Foto. Plan.		
Igual a	Cobert per 729	Orgànica <input type="text"/>	Datació S.XIII-XIV	Criteri datació Estratigràfic	
Cobreix	Farcit per 447 877	Artificial <input type="text"/>	Interpretació Trinxera de fonamentació del mur 447		
Farceix	Tallat per	Observacions			
Talla 895 849 690 691 585 836	Se li recolza 886 600 687	Afecció Si <input type="checkbox"/> No <input type="checkbox"/> Tipus <input type="text"/> % <input type="text"/>			
Es recolza 0	Se li lliura				
Es lliura					

Definició UE	Textura	Composició	Sector R-8	Zona C	UE 463
Estructura		Geològica			Foto. Plan.
Relacions Físiques	Color	Orgànica			
		Artificial			
Igual a		Datació	S.XX	Criteri datació	Estratigràfic
Cobreix	Cobert per	Interpretació	Paviment		
	301	Observacions	Localitzat just per sota del sauló, per sobre del paviment 429 i de la capa de runa 300. Molt fragmentat. Rajols de 15x30 cm. de costat molt fragmentats.		
Farceix	Farcit per	Afecció	Si <input checked="" type="checkbox"/>	Tipus	Total
Talla	Tallat per	No	<input type="checkbox"/>		%
Es recolza	Se li recolza				
300					
Es lliura	Se li lliura				

Definició UE	Textura	Composició	Sector R-8	Zona C	UE 464
Estructura		Geològica			Foto. Plan.
Relacions Físiques	Color	Orgànica			117
		Artificial			118
Igual a		Datació	S.XVII-XVIII	Criteri datació	123
Cobreix	Cobert per	Interpretació	Mur		
	300	Observacions	Bastit amb pedres grans i mitjanes, lligades amb morter de calç sorrenc i de color blanc-ataronjat. S'endinsa en el perfil de la rasa. S'aprofita per fer els soterranis 417 i 420.		
Farceix	Farcit per	Afecció	Si <input checked="" type="checkbox"/>	Tipus	Parcial
465		No	<input type="checkbox"/>		% 25
Talla	Tallat per				
Es recolza	Se li recolza				
425 415	417 420 567				
Es lliura	Se li lliura				
	422 568 569 613 665				

Definició UE	Textura	Composició	Sector R-8	Zona C	UE 465
Retall/Interestrat		Geològica			Foto. Plan.
Relacions Físiques	Color	Orgànica			
		Artificial			
Igual a		Datació	S.XVII-XVIII	Criteri datació	Estratigràfic
Cobreix	Cobert per	Interpretació	Trinxera de fonamentació del mur 464		
Farceix	Farcit per	Observacions			
	464				
Talla	Tallat per	Afecció	Si <input type="checkbox"/>	Tipus	
461 596 674		No	<input type="checkbox"/>		%
Es recolza	Se li recolza				
Es lliura	Se li lliura				

Definició UE Retall/Interestrat	Textura <input type="text"/>	Composició	Sector R-8	Zona C	UE 466
Relacions Físiques	Color <input type="text"/>	Geològica <input type="text"/>	Foto. Plan.		
Igual a	Cobert per	Orgànica <input type="text"/>	Datació S.XIII-XIV	Criteri datació Estratigràfic	
Cobreix	Farceix	Artificial <input type="text"/>	Interpretació Trinxera de fonamentació del mur 415		
Talla 471 461 0	Tallat per	Observacions <input type="text"/>			
Es recolza	Se li recolza	Afecció Si <input type="checkbox"/> No <input type="checkbox"/> Tipus <input type="text"/> % <input type="text"/>			
Es lliura	Se li lliura				

Definició UE Estrat	Textura Compacta	Composició	Sector R-8	Zona C	UE 467
Relacions Físiques	Color Marró Fosc	Geològica Argila,sorra	Foto. Plan.		
Igual a	Cobert per	Orgànica <input type="text"/>	Datació S.XIX-XX	Criteri datació Estratigràfic	
Cobreix 470 471	Farceix	Artificial material Constructiu	Interpretació Colmatació		
Talla	Tallat per 421 468	Observacions No va proporcionar material ceràmic			
Es recolza	Se li recolza	Afecció Si <input type="checkbox"/> No <input type="checkbox"/> Tipus <input type="text"/> % <input type="text"/>			
Es lliura	Se li lliura				

Definició UE Retall/Interestrat	Textura <input type="text"/>	Composició	Sector R-8	Zona C	UE 468
Relacions Físiques	Color <input type="text"/>	Geològica <input type="text"/>	Foto. Plan.		
Igual a	Cobert per	Orgànica <input type="text"/>	Datació S.XX	Criteri datació Estratigràfic	
Cobreix	Farceix	Artificial <input type="text"/>	Interpretació Trinxera de fonamentació de la claveguera 423		
Talla 467	Tallat per	Observacions <input type="text"/>			
Es recolza	Se li recolza	Afecció Si <input type="checkbox"/> No <input type="checkbox"/> Tipus <input type="text"/> % <input type="text"/>			
Es lliura	Se li lliura				

Definició UE	Textura	Composició	Sector R-8	Zona C	UE 469
Estructura		Geològica			Foto. Plan.
Relacions Físiques	Color	Orgànica			
		Artificial			
Igual a			Datació	Criteri datació	
Cobreix	Cobert per		S.XIX-XX	Estratigràfic	
	300				
Farceix	Farcit per		Interpretació		
			Paviment		
Talla	Tallat per		Observacions		
Es recolza	Se li recolza		Rajoles de ceràmica 20 cm. de costat i color verd clar. Es va acabar de documentar en planta quan es va fer l'ampliació de la rasa 8.		
420 436 475					
Es lliura	Se li lliura		Afecció	Tipus	
			Si <input checked="" type="checkbox"/>	Total	%
			No <input type="checkbox"/>		

Definició UE	Textura	Composició	Sector R-8	Zona C	UE 470
Estructura		Geològica			Foto. Plan.
Relacions Físiques	Color	Orgànica			
		Artificial			
Igual a			Datació	Criteri datació	
Cobreix	Cobert per		S.XVI-XVIII	Estratigràfic	
	467				
Farceix	Farcit per		Interpretació		
			Paviment		
Talla	Tallat per		Observacions		
Es recolza	Se li recolza		Rajols de 15x30 cm. de costat col·locats a la mescla. Molt fragmentat i malmès.		
415 471					
Es lliura	Se li lliura		Afecció	Tipus	
			Si <input checked="" type="checkbox"/>	Total	%
			No <input type="checkbox"/>		

Definició UE	Textura	Composició	Sector R-8	Zona C	UE 471
Estrat	Compacta	Geològica			Foto. Plan.
Relacions Físiques	Color	Orgànica	Argila		
	Marró Fosc	Artificial	Carbons		
			ceràmica		
Igual a			Datació	Criteri datació	
Cobreix	Cobert per		S.XIV-XV	Ceràmic	
*			Interpretació		
Farceix	Farcit per		Anivellació		
			Observacions		
Talla	Tallat per		Capa per anivellar el terreny i construir el paviment 470.		
Es recolza	Se li recolza				
415	470		Afecció	Tipus	
			Si <input type="checkbox"/>	Total	%
			No <input type="checkbox"/>		

Definició UE Retall/Interestrat	Textura <input type="text"/>	Composició	Sector R-8	Zona C	UE 472
Relacions Físiques	Color <input type="text"/>	Geològica <input type="text"/>	Orgànica <input type="text"/>	Artificial <input type="text"/>	Foto. Plan.
Igual a	Cobreix	Cobert per	Datació S.XIII-XIV	Criteri datació Estratigràfic	
Farceix	Farcit per 436	Interpretació Trinxera de fonamentació del mur 436			
Talla 595	Tallat per	Observacions <input type="text"/>			
Es recolza	Se li recolza	Afecció Si <input type="checkbox"/> No <input type="checkbox"/>	Tipus <input type="text"/>	% <input type="text"/>	
Es lliura	Se li lliura				

Definició UE Retall/Interestrat	Textura <input type="text"/>	Composició	Sector R-8	Zona C	UE 473
Relacions Físiques	Color <input type="text"/>	Geològica <input type="text"/>	Orgànica <input type="text"/>	Artificial <input type="text"/>	Foto. Plan.
Igual a	Cobreix	Cobert per	Datació S.XVI-XVII	Criteri datació Estratigràfic	
Farceix	Farcit per 552	Interpretació Trinxera de fonamentació del mur u.e 552			
Talla 498 551 555	Tallat per	Observacions <input type="text"/>			
Es recolza	Se li recolza	Afecció Si <input type="checkbox"/> No <input type="checkbox"/>	Tipus <input type="text"/>	% <input type="text"/>	
Es lliura	Se li lliura				

Definició UE Estructura	Textura <input type="text"/>	Composició	Sector R-8	Zona C	UE 474
Relacions Físiques	Color <input type="text"/>	Geològica <input type="text"/>	Orgànica <input type="text"/>	Artificial <input type="text"/>	Foto. Plan.
Igual a	Cobreix	Cobert per 300	Datació S.XIII-XIV	Criteri datació Estratigràfic	
Farceix 680	Farcit per	Interpretació Mur			
Talla	Tallat per	Observacions Mur bastit amb pedres grans i força irregulars, lligades amb morter de calç sorrenc de color ataronjat. Apareix en el límit del perfil de la rasa, força arrassat per uns cables elèctrics. Associat als forns de pà u.e 661 i al mur 727. No es va acabar d'excavar per tal de preservar els forns esmentats.			
Es recolza	Se li recolza	Afecció Si <input type="checkbox"/> No <input type="checkbox"/>	Tipus <input type="text"/>	% <input type="text"/>	
Es lliura	Se li lliura 649 663				

Definició UE Estrat	Textura Solta	Composició	Sector R-8	Zona C	UE 475
Relacions Físiques	Color Marró Clar	Geològica Sorra	Foto. Plan.		
Artificial		Orgànica			
		Artificial	ceràmica, material constructiu		
Igual a		Datació	Criteri datació		
Cobreix	Cobert per	S.XIX-XX	Ceràmic		
Farceix	Farcit per	Interpretació Anivellació			
Talla	Tallat per	Observacions			
Es recolza	Se li recolza 469				
Es lliura 420 436	Se li lliura	Afecció	Si <input type="checkbox"/>	Tipus	% <input type="checkbox"/>
		No <input type="checkbox"/>			

Definició UE Retall/Interestrat	Textura	Composició	Sector R-4	Zona C	UE 476
Relacions Físiques	Color	Geològica	Foto. Plan.		
		Orgànica			
		Artificial			
Igual a		Datació	Criteri datació		
Cobreix	Cobert per 239	Bronze Antic	Estratigràfic		
Farceix	Farcit per 477	Interpretació Fons de cabana			
Talla 0	Tallat per	Observacions Retall irregular que s'endinsa en el perfil nord de la rasa			
Es recolza	Se li recolza	Afecció	Si <input type="checkbox"/>	Tipus	% <input type="checkbox"/>
Es lliura	Se li lliura	No <input type="checkbox"/>			

Definició UE Estrat	Textura Compacta	Composició	Sector R-4	Zona C	UE 477
Relacions Físiques	Color Marró Fosc	Geològica Argila	Foto. Plan.		
		Orgànica Malacologia, carbons			
		Artificial ceràmica			
Igual a		Datació	Criteri datació		
Cobreix	Cobert per 239	Bronze Antic	Ceràmic		
Farceix 476	Farcit per	Interpretació Farciment del retall u.e 476			
Talla	Tallat per	Observacions Ha proporcionat materials de l'època del bronze inicial enregistrada en la base de dades d'Excel que s'adjunta a la memòria.			
Es recolza	Se li recolza	Afecció	Si <input type="checkbox"/>	Tipus	% <input type="checkbox"/>
Es lliura	Se li lliura	No <input type="checkbox"/>			

Definició UE	Textura	Composició	Sector R-8	Zona C	UE 478
Estructura		Geològica			Foto. Plan.
Relacions Físiques	Color	Orgànica			
		Artificial			
Igual a		Datació	S.XIX	Criteri datació	Estratigràfic
Cobreix	Cobert per	Interpretació			
	300	Paviment			
Farceix	Farcit per	Observacions			
		Rajoles de 24 cm. de costat disposades sobre una fina capa de morter de calç blanc. Força fragmentat i malmès. Hauria funcionat amb l'envà u.e 483 i la part superior del mur 447			
Talla	Tallat per	Afecció	Si <input checked="" type="checkbox"/>	Tipus	
Es recolza	Se li recolza	No <input type="checkbox"/>		Total	%
447 483 490					
Es lliura	Se li lliura				

Definició UE	Textura	Composició	Sector R-8	Zona C	UE 479
Estructura		Geològica			Foto. Plan.
Relacions Físiques	Color	Orgànica			
		Artificial			
Igual a		Datació	S.XIX-XX	Criteri datació	Estratigràfic
Cobreix	Cobert per	Interpretació			
	300	Claveguera			
Farceix	Farcit per	Observacions			
480		Amb les parets laterals i la coberta superior de maons de 15x30 cm. de costat lligats amb morter de calç de color blanc. Traçat irregular			
Talla	Tallat per	Afecció	Si <input checked="" type="checkbox"/>	Tipus	
Es recolza	Se li recolza	No <input type="checkbox"/>		Total	%
629					
Es lliura	Se li lliura				

Definició UE	Textura	Composició	Sector R-8	Zona C	UE 480
Retall/Interestrat		Geològica			Foto. Plan.
Relacions Físiques	Color	Orgànica			
		Artificial			
Igual a		Datació	S.XIX-XX	Criteri datació	Estratigràfic
Cobreix	Cobert per	Interpretació			
		Trinxera de fonamentació de la u.e 479			
Farceix	Farcit per	Observacions			
	479				
Talla	Tallat per	Afecció	Si <input type="checkbox"/>	Tipus	
493		No <input type="checkbox"/>		Total	%
Es recolza	Se li recolza				
Es lliura	Se li lliura				

Definició UE Estructura	Textura <input type="text"/>	Composició	Sector R-8	Zona C	UE 481
Relacions Físiques	Color <input type="text"/>	Geològica <input type="text"/>	Foto. Plan.		
Relacions Físiques	<input type="text"/>	Orgànica <input type="text"/>			
		Artificial <input type="text"/>			
Igual a		Datació S.XIX	Criteri datació Estratigràfic		
Cobreix	Cobert per 300	Interpretació Mur			
Farceix 482	Farcit per	Observacions Bastit amb pedres grans lligades amb morter de calç de color blanc. Recolza directament en el mur u.e 597			
Talla	Tallat per	Afecció Si <input checked="" type="checkbox"/> No <input type="checkbox"/>			
Es recolza 447 597 683	Se li recolza	Tipus Total <input type="text"/> % <input type="text"/>			
Es lliura	Se li lliura				

Definició UE Retall/Interestrat	Textura <input type="text"/>	Composició	Sector R-8	Zona C	UE 482
Relacions Físiques	Color <input type="text"/>	Geològica <input type="text"/>	Foto. Plan.		
Relacions Físiques	<input type="text"/>	Orgànica <input type="text"/>			
		Artificial <input type="text"/>			
Igual a		Datació S.XIX	Criteri datació Estratigràfic		
Cobreix	Cobert per	Interpretació Trinxera de fonamentació de u.e 481			
Farceix	Farcit per 481	Observacions			
Talla 597	Tallat per				
Es recolza	Se li recolza	Afecció Si <input type="checkbox"/> No <input type="checkbox"/>			
Es lliura	Se li lliura	Tipus Total <input type="text"/> % <input type="text"/>			

Definició UE Estructura	Textura <input type="text"/>	Composició	Sector R-8	Zona C	UE 483
Relacions Físiques	Color <input type="text"/>	Geològica <input type="text"/>	Foto. Plan.		
Relacions Físiques	<input type="text"/>	Orgànica <input type="text"/>			
		Artificial <input type="text"/>			
Igual a		Datació S.XIX-XX	Criteri datació Estratigràfic		
Cobreix	Cobert per 300	Interpretació Mur			
Farceix	Farcit per	Observacions Envà fet de maons de 15x30cm. de costat, lligats amb morter de calç de color blanc. En la banda est presenta una llinda de pedra que recolza directament en el mur 573. Hauria funcionat amb el paviment u.e 478			
Talla	Tallat per	Afecció Si <input checked="" type="checkbox"/> No <input type="checkbox"/>			
Es recolza 447 573	Se li recolza 478	Tipus Total <input type="text"/> % <input type="text"/>			
Es lliura	Se li lliura 490				

Definició UE	Textura	Composició	Sector R-8	Zona C	UE 484
Estructura		Geològica			Foto. Plan.
Relacions Físiques	Color	Orgànica			
		Artificial			
Igual a		Datació	S.XIX	Criteri datació	
Cobreix	Cobert per	Interpretació		Estratigràfic	
	300	Paviment			
Farceix	Farcit per	Observacions			
		Rajoles de 24 cm. de costat disposades sobre una fina capa de morter de calç blanc. Força fragmentat i malmès. Hauria funcionat amb el mur u.e 487			
Talla	Tallat per				
	489				
Es recolza	Se li recolza				
485					
Es lliura	Se li lliura	Afecció	Si <input checked="" type="checkbox"/>	Tipus	
		No <input type="checkbox"/>	Total	%	

Definició UE	Textura	Composició	Sector R-8	Zona C	UE 485
Estructura		Geològica			Foto. Plan.
Relacions Físiques	Color	Orgànica			
		Artificial			
Igual a		Datació	S.XIX	Criteri datació	
Cobreix	Cobert per	Interpretació		Estratigràfic	
	300 484	Paviment			
Farceix	Farcit per	Observacions			
		Rajols de 15x30 cm. de costat disposats a la mescla i lligats amb morter de calç de color blanc. Per sota presenta una fina capa de cendres aïllants. Hauria funcionat amb el mur u.e 487			
Talla	Tallat per				
	489				
Es recolza	Se li recolza	Afecció	Si <input checked="" type="checkbox"/>	Tipus	
486		No <input type="checkbox"/>	Total	%	
Es lliura	Se li lliura				

Definició UE	Textura	Composició	Sector R-8	Zona C	UE 486
Estrat	Compacta	Geològica			Foto. Plan.
Relacions Físiques	Color	Orgànica	Argila i sorres		
	Beix	Artificial	morter		
Igual a		Datació	S.XVII-XVIII	Criteri datació	
Cobreix	Cobert per	Interpretació		Ceràmic	
	300	Anivellació			
Farceix	Farcit per	Observacions			
		Capa de terra barrejada amb diverses capes de morter de calç endurit.			
Talla	Tallat per				
	489				
Es recolza	Se li recolza	Afecció	Si <input type="checkbox"/>	Tipus	
485		No <input type="checkbox"/>	Total	%	
Es lliura	Se li lliura				

Definició UE Estructura	Textura <input type="text"/>	Composició	Sector R-8	Zona C	UE 487
Relacions Físiques	Color <input type="text"/>	Geològica <input type="text"/>	Orgànica <input type="text"/>	Artificial <input type="text"/>	Foto. Plan. 122 139 141 127
Igual a	Cobreix	Cobert per 300	Datació S.XVI-XVIII	Criteri datació Estratigràfic	
Farceix 488	Farcit per	Interpretació Mur			
Talla	Tallat per	Observacions Bastit amb pedres mitjanes lligades amb morter de calç sorrenc, de color ataronjat. Recolza a banda i banda del mur u.e 574. Hauria funcionat amb els paviments u.e 484 i 485. Presenta un emblanquinat de calç de color blanc.			
Es recolza 574	Se li recolza	Afecció Si <input type="checkbox"/> No <input type="checkbox"/>	Tipus <input type="text"/>	% <input type="text"/>	
Es lliura	Se li lliura 495				

Definició UE Retall/Interestrat	Textura <input type="text"/>	Composició	Sector R-8	Zona C	UE 488
Relacions Físiques	Color <input type="text"/>	Geològica <input type="text"/>	Orgànica <input type="text"/>	Artificial <input type="text"/>	Foto. Plan.
Igual a	Cobreix	Cobert per	Datació S.XVI-XVIII	Criteri datació Estratigràfic	
Farceix	Farcit per 487	Interpretació Trinxera de fonamentació del mur 487			
Talla 562	Tallat per	Observacions			
Es recolza	Se li recolza	Afecció Si <input type="checkbox"/> No <input type="checkbox"/>	Tipus <input type="text"/>	% <input type="text"/>	
Es lliura	Se li lliura				

Definició UE Retall/Interestrat	Textura <input type="text"/>	Composició	Sector R-8	Zona C	UE 489
Relacions Físiques	Color <input type="text"/>	Geològica <input type="text"/>	Orgànica <input type="text"/>	Artificial <input type="text"/>	Foto. Plan.
Igual a	Cobreix	Cobert per	Datació S.XX	Criteri datació Estratigràfic	
Farceix	Farcit per	Interpretació Trinxera de fonamentació			
Talla 484 485 486	Tallat per	Observacions Retall per col·locar una canalització actual que transcorre paral·lela a la cara est del mur 487			
Es recolza	Se li recolza	Afecció Si <input type="checkbox"/> No <input type="checkbox"/>	Tipus <input type="text"/>	% <input type="text"/>	
Es lliura	Se li lliura				

Definició UE Estructura	Textura Compacta	Composició	Sector R-8	Zona C	UE 490
Relacions Físiques	Color Ataronjat	Geològica Argila i sorra	Foto. Plan.		
Igual a	Cobert per 478	Orgànica	Datació S.XVI-XVII	Criteri datació Estratigràfic	
Cobreix	Farceix	Artificial morter	Interpretació Nivell d'ús (paviment de terra piconada)		
Talla 447 483 499	Tallat per 491	Observacions Paviment de terra amb una capa de morter de calç de color blanc-ataronjat al damunt. Hauria funcionat amb els murs 483 i 447			
Es recolza 447 483 499	Se li recolza	Afecció Si <input checked="" type="checkbox"/> No <input type="checkbox"/>	Tipus Total	%	
Es lliura	Se li lliura				

Definició UE Retall/Interestrat	Textura	Composició	Sector R-8	Zona C	UE 491
Relacions Físiques	Color	Geològica	Foto. Plan.		
Igual a	Cobert per	Orgànica	Datació S.XIX-XX	Criteri datació Estratigràfic	
Cobreix	Farceix	Artificial	Interpretació Trinxera de fonamentació de la claveguera 588		
Talla 447 490 499	Tallat per	Observacions No va proporcionar material arqueològic			
Es recolza	Se li recolza	Afecció Si <input type="checkbox"/> No <input type="checkbox"/>	Tipus	%	
Es lliura	Se li lliura				

Definició UE Estrat	Textura Solta	Composició	Sector R-8	Zona C	UE 492
Relacions Físiques	Color Marró	Geològica Argila	Foto. Plan.		
Igual a	Cobert per 300	Orgànica	Datació S.XVI-XVIII	Criteri datació Ceràmic	
Cobreix 589	Farceix	Artificial	Interpretació Anivellació		
Talla 447 597 563	Tallat per 588	Observacions Molt poc material ceràmic			
Es recolza 447 597 563	Se li recolza	Afecció Si <input type="checkbox"/> No <input type="checkbox"/>	Tipus	%	
Es lliura	Se li lliura				

Definició UE Estrat	Textura Solta	Composició	Sector R-8	Zona C	UE 493
Relacions Físiques	Color Marró Fosc	Geològica Argila	Foto. Plan.		
Igual a	Cobert per 300	Orgànica	Datació S.XIX-XX	Criteri datació Estratigràfic	
Cobreix 565	Farceix	Artificial	Interpretació Anivellació		
Talla	Tallat per 480	Observacions Capa de terra amb força filtracions de la claveguera u.e 479. No va proporcionar material ceràmic			
Es recolza	Se li recolza	Afecció Si <input type="checkbox"/> No <input type="checkbox"/> Tipus % <input type="checkbox"/>			
Es lliura 473 563	Se li lliura				

Definició UE Estrat	Textura Solta	Composició	Sector R-8	Zona C	UE 494
Relacions Físiques	Color Gris	Geològica Llims	Foto. Plan.		
Igual a	Cobert per 300	Orgànica	Datació S.XIV-XV	Criteri datació Ceràmic	
Cobreix	Farceix	Artificial	Interpretació Colmatació		
Talla	Tallat per	Observacions			
Es recolza 436 440	Se li recolza 437 442	Afecció Si <input type="checkbox"/> No <input type="checkbox"/> Tipus % <input type="checkbox"/>			
Es lliura	Se li lliura				

Definició UE Estrat	Textura Compacta	Composició	Sector R-8	Zona C	UE 495
Relacions Físiques	Color Beix	Geològica Argila i sorra	Foto. Plan.		
Igual a	Cobert per 300	Orgànica	Datació S.XVII-XVIII	Criteri datació Ceràmic	
Cobreix 561 562	Farceix	Artificial	Interpretació Colmatació		
Talla	Tallat per 559	Observacions Aquest nivell amortitza la part superior del mur 562			
Es recolza	Se li recolza	Afecció Si <input type="checkbox"/> No <input type="checkbox"/> Tipus % <input type="checkbox"/>			
Es lliura 487	Se li lliura				

Definició UE Estrat	Textura Compacta	Composició	Sector R-8	Zona C	UE 496
Relacions Físiques	Color Marró-Ataronjat	Geològica Argila	Orgànica Carbons	Artificial ceràmica	Foto. Plan.
Igual a	Cobreix 552 557	Cobert per 463 558	Datació S.XVI-XVII	Criteri datació Ceràmic	
Farceix	Farcit per	Interpretació Colmatació			
Talla	Tallat per 441	Observacions Amortitza el mur 552 i anivella el terreny per tal de construir el paviment de rajols 463			
Es recolza	Se li recolza	Afecció Si <input type="checkbox"/> No <input type="checkbox"/>	Tipus	%	
Es lliura	Se li lliura				

Definició UE Estructura	Textura Compacta	Composició	Sector R-8	Zona C	UE 497
Relacions Físiques	Color Ataronjat	Geològica Argila	Orgànica	Artificial	Foto. Plan.
Igual a	Cobreix 592 498 552	Cobert per 496	Datació S.XVI-XVII	Criteri datació Estratigràfic	
Farceix	Farcit per	Interpretació Nivell d'ús (paviment de terra piconada)			
Talla	Tallat per	Observacions Compost d'argila depurada i compactada. Hauria funcionat amb els murs u.e 592, 727 i 552			
Es recolza	Se li recolza	Afecció Si <input checked="" type="checkbox"/> No <input type="checkbox"/>	Tipus Total	%	
Es lliura	Se li lliura				

Definició UE Estrat	Textura Compacta	Composició	Sector R-8	Zona C	UE 498
Relacions Físiques	Color Marró Gris	Geològica Argila	Orgànica Carbons	Artificial morter	Foto. Plan.
Igual a	Cobreix 554 461 673 676	Cobert per	Datació S.XIV-XV	Criteri datació Ceràmic	
Farceix	Farcit per	Interpretació Anivellació			
Talla	Tallat per 672	Observacions Anivellament fet a l'hora de construir el mur 552 i el nivell d'ús 497 que s'hi relaciona.			
Es recolza	Se li recolza 497	Afecció Si <input type="checkbox"/> No <input type="checkbox"/>	Tipus	%	
Es lliura 436 552 555	Se li lliura				

Definició UE Estrat	Textura Compacta	Composició	Sector R-8	Zona C	UE 499
Relacions Físiques	Color Marró Fosc	Geològica Argila	Foto. Plan.		
Igual a	Cobert per	Orgànica	Datació S.XVII	Criteri datació Ceràmic	
Cobreix 563	Farceix	Artificial morter	Interpretació Colmatació		
Talla	Tallat per 491	Observacions Cobreix el mur 563 i anivella el terreny per tal de fer el nivell d'ús 490.			
Es recolza	Se li recolza 490	Afecció	Tipus		
Es lliura 447 573	Se li lliura	Si <input type="checkbox"/>	No <input type="checkbox"/>	% <input type="checkbox"/>	

Definició UE Estructura	Textura	Composició	Sector R-7	Zona C	UE 500
Relacions Físiques	Color	Geològica	Foto. Plan.		
Igual a	Cobert per	Orgànica	Datació S.XIV-XV	Criteri datació Estratigràfic	083
Cobreix 501	Farceix	Artificial	Interpretació Mur		
Talla	Tallat per	Observacions Mur en direcció W-E, a sobre del mur UE.303. Està fet de carreus (ben tallats a la cara sud), lligats amb morter de calç (color gris-blanc). Observem també la seva fonamentació, que fa uns 0'20 m d'alçada. Recolza a fragment de mur UE.303.			
Es recolza 303	Se li recolza 362 504	Afecció	Tipus		
Es lliura	Se li lliura	Si <input checked="" type="checkbox"/>	No <input type="checkbox"/>	Total <input type="checkbox"/>	086

Definició UE Retall/Interestrat	Textura	Composició	Sector R-7	Zona C	UE 501
Relacions Físiques	Color	Geològica	Foto. Plan.		
Igual a	Cobert per	Orgànica	Datació	Criteri datació	
Cobreix	Farceix	Artificial	Interpretació Trinxera de fonamentació		
Talla 303 361 399	Tallat per	Observacions Rasa per construir anterior mur UE.500, que retalla en part el mur en que s'assenta (UE.303).			
Es recolza	Se li recolza	Afecció	Tipus		
Es lliura	Se li lliura	Si <input type="checkbox"/>	No <input type="checkbox"/>	% <input type="checkbox"/>	

Definició UE Estructura	Textura []	Composició	Sector R-7	Zona C	UE 502
Relacions Físiques	Color []	Geològica []	Orgànica []	Artificial []	Foto. Plan. 083 086
Igual a	Cobreix	Cobert per	Datació S.XIV-XV	Criteri datació Estratigràfic	
Farceix 503	Farceix	Farcit per	Interpretació Mur	Observacions Mur en direcció W-E, a l'extrem est de la rasa 7, fet de pedra irregular de mitjà tamany i morter de calç de color beig. Se li recolza el mur UE.303, a la banda oest. Potser tallat al construir el mur UE.303, i després continuen fent aquest en direcció oest, malgrat que al final d'aquest (UE.303) quan el	
Talla	Talla	Tallat per 305?	Afecció Si <input checked="" type="checkbox"/> No <input type="checkbox"/>	Tipus Total [] % []	
Es recolza	Es recolza	Se li recolza 303 362 504			
Es lliura	Es lliura	Se li lliura			

Definició UE Retall/Interestrat	Textura []	Composició	Sector R-7	Zona C	UE 503
Relacions Físiques	Color []	Geològica []	Orgànica []	Artificial []	Foto. Plan.
Igual a	Cobreix	Cobert per	Datació []	Criteri datació []	
Farceix	Farceix	Farcit per 502	Interpretació Trinxera de fonamentació	Observacions Retall per construir l'anterior mur UE.502.	
Talla 361 399	Talla	Tallat per 305?	Afecció Si <input type="checkbox"/> No <input type="checkbox"/>	Tipus Total [] % []	
Es recolza	Es recolza	Se li recolza			
Es lliura	Es lliura	Se li lliura			

Definició UE Estructura	Textura []	Composició	Sector R-7	Zona C	UE 504
Relacions Físiques	Color []	Geològica []	Orgànica []	Artificial []	Foto. Plan.
Igual a	Cobreix	Cobert per 307	Datació S.XVII-XVIII	Criteri datació Estratigràfic	
Farceix	Farceix	Farcit per	Interpretació Paviment	Observacions Paviment a la zona de la rasa 7, sota UE.307, fet d'una capa de terra de color vermellós, i morter de calç blanc. Trobem un forat de pal (UE.384), envoltat de pedres. Té un gruix d'uns 6 cm. Aquest seria un nivell d'ús relacionat amb les parets UE.518.	
Talla	Talla	Tallat per 312 384 547	Afecció Si <input checked="" type="checkbox"/> No <input type="checkbox"/>	Tipus Total [] % []	
Es recolza 303 362 500 502 505 518	Es recolza	Se li recolza			
Es lliura	Es lliura	Se li lliura			

Definició UE Estructura	Textura <input type="text"/>	Composició	Sector R-7	Zona C	UE 505
Relacions Físiques	Color <input type="text"/>	Geològica <input type="text"/>	Orgànica <input type="text"/>	Artificial <input type="text"/>	Foto. Plan.
Igual a Cobreix 361	Cobert per	Datació S.XIV-XV	Criteri datació Ceràmic		
Farceix	Farcit per	Interpretació Preparació de paviment			
Talla	Tallat per 547	Observacions Nivell que esdevé la preparació del paviment UE.504, format per una terra sorrenca, vermellosa, barrejada amb alguna taqueta d'argila de color marró fosc. Fa uns 12 cm de gruix.			
Es recolza	Se li recolza 504 312	Afecció Si <input type="checkbox"/> No <input type="checkbox"/>		Tipus	% <input type="text"/>
Es lliura 303?	Se li lliura				

Definició UE Retall/Interestrat	Textura <input type="text"/>	Composició	Sector R-8	Zona C	UE 506
Relacions Físiques	Color <input type="text"/>	Geològica <input type="text"/>	Orgànica <input type="text"/>	Artificial <input type="text"/>	Foto. Plan.
Igual a 530 533	Cobert per	Datació S:XVIII	Criteri datació Estratigràfic		
Farceix	Farcit per 391	Interpretació Indeterminat			
Talla 535 539	Tallat per	Observacions Retall indeterminat, molt gran, a extrem est de la rasa 8, excavat en nivell UE.539 i 535, que té forma circular, d'uns 3 m de diàmetre.			
Es recolza	Se li recolza	Afecció Si <input type="checkbox"/> No <input type="checkbox"/>		Tipus	% <input type="text"/>
Es lliura	Se li lliura				

Definició UE Estructura	Textura <input type="text"/>	Composició	Sector R-7/	Zona C	UE 507
Relacions Físiques	Color <input type="text"/>	Geològica <input type="text"/>	Orgànica <input type="text"/>	Artificial <input type="text"/>	Foto. Plan.
Igual a	Cobert per 300	Datació S.XIX-XX	Criteri datació Estratigràfic		
Farceix 508	Farcit per 513	Interpretació Claveguera			
Talla	Tallat per 510 512	Observacions Claveguera en direcció N-S, feta de maons i morter de calç blanc, amb les parets d'uns 15 d'amplada, i el fons també de maons. Afectà el mur UE.518, i després és tallada per la conducció d'un tub de terrissa (UE.504), i la paret per encaixar aquesta (UE.511).			
Es recolza	Se li recolza	Afecció Si <input checked="" type="checkbox"/> No <input type="checkbox"/>		Tipus Total	% <input type="text"/>
Es lliura	Se li lliura				

Definició UE Retall/Interestrat	Textura <input type="text"/>	Composició	Sector R-7/	Zona C	UE 508
Relacions Físiques	Color <input type="text"/>	Geològica <input type="text"/>	Orgànica <input type="text"/>	Artificial <input type="text"/>	Foto. Plan.
Igual a	Cobreix	Cobert per	Datació <input type="text"/>	Criteri datació <input type="text"/>	<input type="text"/>
Farceix	Farcit per 507	Interpretació Claveguera	Observacions Retall allargat d'uns 0'50 m d'amplada aproximadament, que retalla el mur (UE.518), i el nivell UE.307, per encaixar la claveguera UE.507.		
Talla 307 362 363 518 519	Tallat per 510	Afecció Si <input type="checkbox"/> No <input type="checkbox"/>	Tipus <input type="text"/>	% <input type="text"/>	
Es recolza	Se li recolza				
Es lliura	Se li lliura				

Definició UE Estructura	Textura <input type="text"/>	Composició	Sector R-7/	Zona C	UE 509
Relacions Físiques	Color <input type="text"/>	Geològica <input type="text"/>	Orgànica <input type="text"/>	Artificial <input type="text"/>	Foto. Plan.
Igual a	Cobreix	Cobert per 300	Datació S.XIX-XX	Criteri datació Estratigràfic	<input type="text"/> 094
Farceix 510	Farcit per 514	Interpretació Claveguera	Observacions Conducció en direcció W-E, constituïda per un canaló de terrissa vidriada de color marró fosc, d'uns 0'16 m d'amplada, en peces de uns 40 cm de longitud encaixades. La coberta està feta de maons col.locats en perpendicular al traçat d'aquesta i tot lligat amb morter de calc blanc. Està encaixada.		
Talla	Tallat per	Afecció Si <input checked="" type="checkbox"/> No <input type="checkbox"/>	Tipus Total	% <input type="text"/>	
Es recolza 511 520	Se li recolza				
Es lliura	Se li lliura				

Definició UE Retall/Interestrat	Textura <input type="text"/>	Composició	Sector R-7/	Zona C	UE 510
Relacions Físiques	Color <input type="text"/>	Geològica <input type="text"/>	Orgànica <input type="text"/>	Artificial <input type="text"/>	Foto. Plan.
Igual a	Cobreix	Cobert per	Datació <input type="text"/>	Criteri datació <input type="text"/>	<input type="text"/>
Farceix	Farcit per 509	Interpretació Claveguera	Observacions Retall allargat en direcció W-E per construir la conducció de terrissa UE.509.		
Talla 507 508 513 515 516 517	Tallat per	Afecció Si <input type="checkbox"/> No <input type="checkbox"/>	Tipus <input type="text"/>	% <input type="text"/>	
Es recolza	Se li recolza				
Es lliura	Se li lliura				

Definició UE Estructura	Textura []	Composició	Sector R-7	Zona C	UE 511
Relacions Físiques	Color []	Geològica []	Foto. Plan.		
Relacions Físiques	[]	Orgànica []	094		
[]	[]	Artificial []	[]		
Igual a		Datació	Criteri datació		
Cobreix	Cobert per 300	S.XIX	Estratigràfic		
Farceix 512	Farcit per	Interpretació Indeterminada			
Talla	Tallat per	Observacions Estructura feta de pedra, rajols i morter de calç blanc, que conformaria la paret nord de l'espai per encaixar la conducció de terrissa anterior (UE.509); sembla que aprofita el mur UE.518, a la part més a l'oest.			
Es recolza 518 777	Se li recolza 509	Afecció	Si <input checked="" type="checkbox"/>	Tipus	[]
Es lliura	Se li lliura	No <input type="checkbox"/>	Total	[]	% []

Definició UE Retall/Interestrat	Textura []	Composició	Sector R-7/	Zona C	UE 512
Relacions Físiques	Color []	Geològica []	Foto. Plan.		
[]	[]	Orgànica []	[]		
[]	[]	Artificial []	[]		
Igual a		Datació	Criteri datació		
Cobreix	Cobert per	[]	[]		
Farceix	Farcit per 511	Interpretació Estructura indeterminada			
Talla 507 513 515 517	Tallat per	Observacions Retall allargat per construir estructura anterior (UE.511).			
Es recolza	Se li recolza	Afecció	Si <input type="checkbox"/>	Tipus	[]
Es lliura	Se li lliura	No <input type="checkbox"/>	Total	[]	% []

Definició UE Estrat	Textura Compacta	Composició	Sector R-7/	Zona C	UE 513
Relacions Físiques	Color Negre	Geològica []	Foto. Plan.		
[]	[]	Orgànica []	[]		
[]	[]	Artificial Ceràmica	[]		
Igual a		Datació	Criteri datació		
Cobreix	Cobert per 300	S.XIX-XX	Ceràmic		
Farceix 507	Farcit per	Interpretació Farciment			
Talla	Tallat per 510 512	Observacions Nivell de reompliment de la claveguera UE.507, format per una terra argilosa de color negre.			
Es recolza	Se li recolza	Afecció	Si <input type="checkbox"/>	Tipus	[]
Es lliura	Se li lliura	No <input type="checkbox"/>	Total	[]	% []

Definició UE Estrat	Textura Compacta	Composició	Sector R-7/	Zona C	UE 514
Relacions Físiques	Color Negre	Geològica Argila	Foto. Plan.		
Orgànica	Artificial		Datació	Criteri datació	
Igual a	Cobreix	Cobert per	Interpretació Farciment		
Farceix 509	Farceix	Farcit per	Observacions Sediment de color molt fosc, argilós, que farceix la canalització de terrissa UE.509.		
Talla	Talla	Tallat per	Afecció Si <input type="checkbox"/>	Tipus	% <input type="checkbox"/>
Es recolza	Es recolza	Se li recolza	No <input type="checkbox"/>		
Es lliura	Es lliura	Se li lliura			

Definició UE Estructura	Textura	Composició	Sector R-7/	Zona C	UE 515
Relacions Físiques	Color	Geològica	Foto. Plan.		
Orgànica	Artificial		Datació S.XIX-XX	Criteri datació Estratigràfic	
Igual a	Cobreix	Cobert per 300	Interpretació Claveguera		
Farceix 516	Farceix	Farcit per 517	Observacions Claveguera en direcció N-S, semblant a UE.507, però uns centímetres més a l'oest d'aquesta darrera; està construïda de rajols i morter de calç blanc. Les parets fan uns 15 cm d'amplada. Va trencar el mur en perpendicular UE:518 i després va ser tallada per la canalització de terrissa UE.509.		
Talla	Talla	Tallat per 510 512	Afecció Si <input checked="" type="checkbox"/>	Tipus Total	% <input type="checkbox"/>
Es recolza	Es recolza	Se li recolza	No <input type="checkbox"/>		
Es lliura	Es lliura	Se li lliura			

Definició UE Retall/Interestrat	Textura	Composició	Sector R-7/	Zona C	UE 516
Relacions Físiques	Color	Geològica	Foto. Plan.		
Orgànica	Artificial		Datació	Criteri datació	
Igual a	Cobreix	Cobert per	Interpretació Claveguera		
Farceix 518 519	Farceix	Farcit per 515	Observacions Retall allargat d'uns 0'50 m d'amplada en direcció N-S, per construir conducció de maons (UE.515).		
Talla	Talla	Tallat per 510	Afecció Si <input type="checkbox"/>	Tipus	% <input type="checkbox"/>
Es recolza	Es recolza	Se li recolza	No <input type="checkbox"/>		
Es lliura	Es lliura	Se li lliura			

Definició UE Estrat	Textura Compacta	Composició	Sector R-7/	Zona C	UE 517
Relacions Físiques	Color Negre, gris	Geològica	Foto. Plan.		
Orgànica					
Artificial Ceràmica, vidre					
Igual a	Datació S.XIX-XX	Criteri datació Ceràmic			
Cobreix	Cobert per	Interpretació Farciment			
Farceix 515	Farcit per	Observacions Nivell de farciment de la claveguera anterior (UE.515), format per una terra orgànica, negrosa.			
Talla	Tallat per 512 510				
Es recolza	Se li recolza				
Es lliura	Se li lliura				
		Afecció Si <input type="checkbox"/> No <input type="checkbox"/>	Tipus	%	

Definició UE Estructura	Textura	Composició	Sector R-7/	Zona C	UE 518
Relacions Físiques	Color	Geològica	Foto. Plan.		
Orgànica					
Artificial					
Igual a	Datació S.XVI-XVIII	Criteri datació Estratigràfic			
Cobreix	Cobert per 300	Interpretació Mur			
Farceix 519	Farcit per	Observacions Mur en direcció E-W, a la zona entre la rasa 7 i 8, fet de pedra i morter ataronjat sorrenc. Va en paral.lel al mur UE.322-375-766, i la conducció de terrissa UE.509. Està afectat per la construcció de les conduccions UE.507 i 515.			
Talla	Tallat per 508 516				
Es recolza 774 776	Se li recolza 362 504 511 777				
Es lliura	Se li lliura				
		Afecció Si <input type="checkbox"/> No <input type="checkbox"/>	Tipus	%	

Definició UE Retall/Interestrat	Textura	Composició	Sector R-7/	Zona C	UE 519
Relacions Físiques	Color	Geològica	Foto. Plan.		
Orgànica					
Artificial					
Igual a	Datació	Criteri datació			
Cobreix	Cobert per	Interpretació Trinxera de fonamentació			
Farceix 518	Farcit per	Observacions Rasa per construir el mur en direcció W-E, d'uns 0'50 m d'amplada, que no podem veure perquè està totalment farcida per l'estructura.			
Talla 361 788 789	Tallat per 508 516				
Es recolza	Se li recolza				
Es lliura	Se li lliura				
		Afecció Si <input type="checkbox"/> No <input type="checkbox"/>	Tipus	%	

Definició UE Estructura	Textura []	Composició	Sector R-7/	Zona C	UE 520
Relacions Físiques	Color []	Geològica []	Orgànica []	Artificial []	Foto. Plan.
Igual a	Cobreix	Cobert per 300	Datació S.XIX	Criteri datació Estratigràfic	[] []
Farceix 521	Farcit per 522	Interpretació Claveguera	Observacions Claveguera en direcció W-E, construïda de maons, pedra i morter de calç blanc, amb les parets fetes de pedra (d'uns 18 cm de gruix), i el fons de maons col.locats en perpendicular. Aquesta va ser amortitzada, excepte en el seu extrem oest, en construir la conducció de terrissa a sobre UE.509.		
Talla	Tallat per 510	Afecció	Tipus Total [] % []		
Es recolza 322 375 762 766 770 774	Se li recolza 509	Si <input checked="" type="checkbox"/>			
Es lliura	Se li lliura	No <input type="checkbox"/>			

Definició UE Retall/Interestrat	Textura []	Composició	Sector R-7/	Zona C	UE 521
Relacions Físiques	Color []	Geològica []	Orgànica []	Artificial []	Foto. Plan.
Igual a	Cobreix	Cobert per	Datació []	Criteri datació []	[] []
Farceix	Farcit per 520	Interpretació Clavaguera	Observacions Retall allargat per construir conducció anterior de maons, en direcció W-E.		
Talla	Tallat per 510	Afecció	Tipus [] % []		
Es recolza	Se li recolza	Si <input type="checkbox"/>			
Es lliura	Se li lliura	No <input type="checkbox"/>			

Definició UE Estrat	Textura Compacta	Composició	Sector R-7/	Zona C	UE 522
Relacions Físiques	Color Negre	Geològica []	Orgànica []	Artificial Ceràmica, metall, vidre	Foto. Plan.
Igual a	Cobreix	Cobert per	Datació S.XIX	Criteri datació Ceràmic	[] []
Farceix 520	Farcit per	Interpretació Farciment	Observacions Nivell de farciment de la conducció UE.520, format per una terra negrosa, argilosa, amb material arqueològic.		
Talla	Tallat per	Afecció	Tipus [] % []		
Es recolza	Se li recolza	Si <input type="checkbox"/>			
Es lliura	Se li lliura	No <input type="checkbox"/>			

Definició UE Estructura	Textura []	Composició	Sector R-8	Zona C	UE 523
Relacions Físiques	Color []	Geològica []	Foto. Plan.		
Relacions Físiques	[]	Orgànica []	095		
Relacions Físiques	[]	Artificial []	092		
Igual a		Datació	Criteri datació		
Cobreix	Cobert per 364	S.XVII	Estratigràfic		
Farceix 524	Farcit per	Interpretació Claveguera			
Talla	Tallat per	Observacions Claveguera en direcció N-S, que desguassa a la conducció de maons UE.367 (direcció W-E), i que està construïda amb les parets d'alguns fragments de maons, i sobretot morter de calç beig. Sembla que quedà amortitzada en construir l'enllosat UE.335.			
Es recolza 367	Se li recolza 336	Afecció	Si <input checked="" type="checkbox"/>	Tipus	
Es lliura	Se li lliura	No <input type="checkbox"/>	Total [] % []		

Definició UE Retall/Interestrat	Textura []	Composició	Sector R-8	Zona C	UE 524
Relacions Físiques	Color []	Geològica []	Foto. Plan.		
Relacions Físiques	[]	Orgànica []	[]		
Relacions Físiques	[]	Artificial []	[]		
Igual a		Datació	Criteri datació		
Cobreix	Cobert per	[]	[]		
Farceix	Farcit per 523	Interpretació Clavaguera			
Talla 365	Tallat per	Observacions Retall en estructura UE.365 per fer conducció UE.523.			
Es recolza	Se li recolza	Afecció	Si <input type="checkbox"/>	Tipus	
Es lliura	Se li lliura	No <input type="checkbox"/>	[] % []		

Definició UE Estructura	Textura []	Composició	Sector R-8	Zona C	UE 525
Relacions Físiques	Color []	Geològica []	Foto. Plan.		
Relacions Físiques	[]	Orgànica []	096		
Relacions Físiques	[]	Artificial []	094		
Igual a		Datació	Criteri datació		
Cobreix	Cobert per 388	S.XIV-XV	Estratigràfic		
Farceix 526	Farcit per	Interpretació Mur			
Talla	Tallat per	Observacions Mur-riosta, en direcció N-S perpendicular a UE.365, que està per damunt d'aquest, i que continua també sota el perfil sud de la rasa 8. Esta construït de pedra i abundant morter de color ataronjat sorrenc. Està cobert per UE. 388, un nivell d'època baix-medieval.			
Es recolza 535 735	Se li recolza 365 765	Afecció	Si <input checked="" type="checkbox"/>	Tipus	
Es lliura	Se li lliura	No <input type="checkbox"/>	Parcial [] % 30		

Definició UE Retall/Interestrat	Textura 	Composició	Sector R-8	Zona C	UE 526
Relacions Físiques	Color 	Geològica 	Orgànica 	Artificial 	Foto. Plan.
Igual a	Cobreix	Cobert per	Datació	Criteri datació	
Farceix	Farceix	Farceix	Interpretació Trinxera de fonamentació		
		525			
Talla	Tallat per	Tallat per	Observacions		
527?			Retall allargat d'uns 0'55 m d'amplada excavat en el nivell UE.527?, per construir el mur anterior (UE.525).		
Es recolza	Se li recolza	Se li recolza	Afecció	Tipus	
			Si <input type="checkbox"/>		
			No <input type="checkbox"/>		% <input type="checkbox"/>
Es lliura	Se li lliura	Se li lliura			

Definició UE Estrat	Textura Solta, compacta	Composició	Sector R-8	Zona C	UE 527
Relacions Físiques	Color Vermellós, marró	Geològica 	Orgànica Carbons, cendres	Artificial 	Foto. Plan.
Igual a	Cobreix	Cobert per	Datació	Criteri datació	
Farceix	Farceix	Farceix	Interpretació Indeterminat		
		528 534 535 538 787			
Talla	Tallat per	Tallat per	Observacions		
		343 366 526? 536	Nivell que s'extén a l'espai delimitat pels murs UE.525 i UE.528, format per una terra sorrenca vermellosa, barrejada amb argila de color marró fosc, amb taques de cendres i carbonets. És en aquest nivell on s'assenta l'estructura indeterminada UE.365 i 536 i el mur UE.377.		
Es recolza	Se li recolza	Se li recolza	Afecció	Tipus	
		365 377 536 778	Si <input type="checkbox"/>		
			No <input type="checkbox"/>		% <input type="checkbox"/>
Es lliura	Se li lliura	Se li lliura			

Definició UE Estructura	Textura 	Composició	Sector R-8	Zona C	UE 528
Relacions Físiques	Color 	Geològica 	Orgànica 	Artificial 	Foto. Plan.
Igual a	Cobreix	Cobert per	Datació	Criteri datació	
Farceix	Farceix	Farceix	Interpretació Mur		
		388 527 787			
Talla	Tallat per	Tallat per	Observacions		
		529	Mur en direcció N-S, fet de pedra irregular de mitjà i petit tamany, i que de moment no s'aprecia cap tipus de morter. Està amortitzat pel nivell UE.388. A l'extrem sud no veiem clarament que arribi i s'adossi al mur UE.735, com ho fa l'UE.525. El que veiem és que hi ha una rasa de les mateixes		
Es recolza	Se li recolza	Se li recolza	Afecció	Tipus	
		735?	Si <input checked="" type="checkbox"/>		
			No <input type="checkbox"/>	Parcial	% 30
Es lliura	Se li lliura	Se li lliura			

Definició UE Retall/Interestrat	Textura []	Composició	Sector R-8	Zona C	UE 529
Relacions Físiques	Color []	Geològica []	Orgànica []	Artificial []	Foto. Plan.
Igual a Cobreix	Cobert per	Datació []		Criteri datació []	
Farceix 532	Farcit per 528 787	Interpretació Trinxera de fonamentació			
Talla	Tallat per	Observacions Retall allargat per construir mur anterior (UE.528), excavat en nivell d'argiles marró fosc (UE.532), d'una amplada similar al mur.			
Es recolza	Se li recolza	Afecció Si <input type="checkbox"/>	Tipus	[]	% []
Es lliura	Se li lliura	No <input type="checkbox"/>	[]	[]	[]

Definició UE Retall/Interestrat	Textura []	Composició	Sector R-8	Zona C	UE 530
Relacions Físiques	Color []	Geològica []	Orgànica []	Artificial []	Foto. Plan.
Igual a 506? 533?	Cobert per	Datació S.XIII		Criteri datació Ceràmic	
Farceix 532	Farcit per 531	Interpretació Indeterminat			
Talla	Tallat per 779	Observacions Retall indeterminat, el que no podem veure l'extensió total al costat est del dipòsit UE.401, que s'extén en direcció sud, nord i est. Retalla el nivell d'argiles marró fosc amb carbonets (UE.532) i està reblert per sorra de platja. Ha de ser semblant a UE.506.			
Es recolza	Se li recolza	Afecció Si <input type="checkbox"/>	Tipus	[]	% []
Es lliura	Se li lliura	No <input type="checkbox"/>	[]	[]	[]

Definició UE Estrat	Textura Solta	Composició	Sector R-8	Zona C	UE 531
Relacions Físiques	Color Marró Clar	Geològica Sorra	Orgànica []	Artificial []	Foto. Plan.
Igual a 391? 534?	Cobert per 387 390	Datació S.XIII		Criteri datació Ceràmic	
Farceix 530	Farcit per	Interpretació Farciment			
Talla	Tallat per 338 380 386 389 779	Observacions Nivell de farciment del retall indeterminat anterior, format per sorra de platja, amb algunes taques d'argila de color marró, argilós, barrejat amb material constructiu (teules, etc) i amb excàs material arqueològic.			
Es recolza	Se li recolza	Afecció Si <input type="checkbox"/>	Tipus	[]	% []
Es lliura	Se li lliura	No <input type="checkbox"/>	[]	[]	[]

Definició UE Estrat	Textura Compacta	Composició	Sector R-8	Zona C	UE 532
Relacions Físiques	Color Marró Fosc	Geològica	Orgànica Carbons	Artificial Ceràmica	Foto. Plan.
Igual a 535	Cobreix 539	Farceix	Talla	Es recolza	Es lliura
	Cobert per 387	Farcit per	Tallat per 529 530 506	Se li recolza	Se li lliura
		Datació S.XIII	Criteri datació Estratigràfic		
		Interpretació Anivellació			
		Observacions Nivell d'una terra argilosa, color marró molt fosc, a la zona de la rasa 8, tocant el dipòsit UE.401, mur UE.337 i murs. UE.323-375-760.			
		Afecció Si <input type="checkbox"/> No <input type="checkbox"/>	Tipus	%	

Definició UE Retall/Interestrat	Textura	Composició	Sector R-8	Zona C	UE 533
Relacions Físiques	Color	Geològica	Orgànica	Artificial	Foto. Plan.
Igual a 506? 530?	Cobreix	Farceix	Talla 535	Es recolza	Es lliura
	Cobert per	Farcit per 534	Tallat per	Se li recolza	Se li lliura
		Datació S.XIII	Criteri datació Ceràmic		096 107
		Interpretació Indeterminat			
		Observacions Retall indeterminat a la zona de la rasa 8 entre el mur UE.525 i el mur UE.528, en nivell d'argiles marró fosc (UE.535), que segurament són les mateixes que el nivell UE.532. No podem arribar a veure l'extensió total d'aquest retall, ja que continua en direcció nord.			
		Afecció Si <input type="checkbox"/> No <input type="checkbox"/>	Tipus	%	

Definició UE Estrat	Textura Solta	Composició	Sector R-8	Zona C	UE 534
Relacions Físiques	Color Marró Clar	Geològica Sorra	Orgànica	Artificial	Foto. Plan.
Igual a 391? 531?	Cobreix 533	Farceix	Talla	Es recolza	Es lliura
	Cobert per 527	Farcit per	Tallat per 545	Se li recolza 375 538	Se li lliura
		Datació S.XIII	Criteri datació Ceràmic		096 107
		Interpretació Farciment			
		Observacions Nivell de farciment del retall indeterminat anterior, format per sorra de platja, idèntic a farciment dels anterior retalls UE.506 i 530. En algunes zones presenta també alguna petita bossada d'argila de color marró fosc.			
		Afecció Si <input type="checkbox"/> No <input type="checkbox"/>	Tipus	%	

Definició UE Estrat	Textura Compacta	Composició	Sector R-8	Zona C	UE 535
Relacions Físiques	Color Marró Fosc	Geològica Argila	Orgànica Carbons	Artificial Ceràmica	Foto. Plan. 096 107 106 083 086 109 108
Igual a 532	Cobreix 539 544	Cobert per 527	Datació S.XIII	Criteri datació Ceràmic	
Farceix	Farcit per	Interpretació Anivellació			
Talla	Tallat per 506 533 541 542 771 772 779	Observacions Sediment format per una argila marró fosc, amb carbonets, a la zona del mur UE.525, on retalla UE.533. Segurament és el mateix nivell d'argiles (UE.532) on retallava l'UE.531. El trobem també a l'altra banda del mur UE.525, i arriba al límit est de la rasa 8. És el nivell on també trobem retallat el primer			
Es recolza	Se li recolza 394 525 762 765 766	Afecció Si <input type="checkbox"/> No <input type="checkbox"/>	Tipus		
Es lliura	Se li lliura				

Definició UE Estructura	Textura	Composició	Sector R-8	Zona C	UE 536
Relacions Físiques	Color	Geològica	Orgànica	Artificial	Foto. Plan. 096 107
Igual a	Cobreix	Cobert per 364	Datació S.XVI-XVII	Criteri datació Estratigràfic	
Farceix 537	Farcit per	Interpretació Indeterminada			
Talla	Tallat per	Observacions Estructura rectangular; amb les parets construïdes de pedra ben escairada a la cara vista, d'uns 0'25 m d'amplada (banda sud i oest) i unes lloses (a la banda est), mentre que s'adossa al mur UE.375-762, que li fa de límit nord.			
Es recolza 375 527 762	Se li recolza 365 367 377	Afecció Si <input checked="" type="checkbox"/> No <input type="checkbox"/>	Tipus Total		
Es lliura	Se li lliura				

Definició UE Retall/Interestrat	Textura	Composició	Sector R-8	Zona C	UE 537
Relacions Físiques	Color	Geològica	Orgànica	Artificial	Foto. Plan.
Igual a	Cobreix	Cobert per	Datació	Criteri datació	
Farceix	Farcit per 536	Interpretació Estructura indeterminada.			
Talla 527	Tallat per	Observacions Retall rectangular (aproximadament d'uns 1'60 x 1'10 m) en UE.527, per construir estructura anterior (UE.536).			
Es recolza	Se li recolza	Afecció Si <input type="checkbox"/> No <input type="checkbox"/>	Tipus		
Es lliura	Se li lliura				

Definició UE Estructura	Textura []	Composició	Sector R-8	Zona C	UE 538
Relacions Físiques	Color []	Geològica []			Foto. Plan. 100
Igual a		Orgànica []	Datació S.XIV-XV	Criteri datació Estratigràfic	
Cobreix 545	Cobert per 527	Artificial []	Interpretació Mur		
Farceix	Farcit per	Observacions Mur en direcció N-S, paral·lel al mur UE.337, a una cota inferior, que sembla que recolza en UE.328?, i al que se li recolza per damunt, l'UE.377.			
Talla	Tallat per 338	Afecció Si <input checked="" type="checkbox"/> No <input type="checkbox"/>		Tipus Parcial	% 30
Es recolza 375 528 534	Se li recolza 337 377				
Es lliura	Se li lliura				

Definició UE Estrat	Textura Compacta	Composició	Sector R-8	Zona C	UE 539
Relacions Físiques	Color Vermellós	Geològica Argila			Foto. Plan. 106 083 086 109 108
Igual a 399		Orgànica []	Datació S.XIII	Criteri datació Ceràmic	
Cobreix 0	Cobert per 532-535	Artificial []	Interpretació Anivellació		
Farceix	Farcit per	Observacions Nivell format per una argila molt compacta, de color vermellós-ataronjat, a tota la rasa 8, on trobem retallats les grans estructures (UE.506, 530, 533).			
Talla	Tallat per 406 506 543 771 772 779	Afecció Si <input type="checkbox"/> No <input type="checkbox"/>		Tipus	% []
Es recolza	Se li recolza				
Es lliura	Se li lliura				

Definició UE Estructura	Textura []	Composició	Sector R-8	Zona C	UE 540
Relacions Físiques	Color []	Geològica []			Foto. Plan. 094 086 105 099
Igual a		Orgànica []	Datació S.XIV-XV	Criteri datació Estratigràfic	
Cobreix 541	Cobert per	Artificial []	Interpretació Mur		
Farceix	Farcit per	Observacions Mur en direcció N-S, a l'extrem est de la rasa 8, del que només es conserva la seva darrera filada. Fet de pedra i morter de calç beig, amb morter de calç beig i nodulests de calç. Aquest el tornem a trobar a la mateixa direcció, en un petit tram (1 m aprox.) reaprofitat pel mur perpendicular UE.766.			
Talla	Tallat per	Afecció Si <input checked="" type="checkbox"/> No <input type="checkbox"/>		Tipus Parcial	% 40
Es recolza	Se li recolza 394 520 766				
Es lliura	Se li lliura				

Definició UE Retall/Interestrat	Textura <input type="text"/>	Composició	Sector R-8	Zona C	UE 541
Relacions Físiques	Color <input type="text"/>	Geològica <input type="text"/>	Foto. Plan.		
Relacions Físiques	<input type="text"/>	Orgànica <input type="text"/>			
		Artificial <input type="text"/>			
Igual a			Datació <input type="text"/>	Criteri datació <input type="text"/>	
Cobreix	Cobert per	Interpretació Trinxera de fonamentació			
Farceix	Farcit per	Observacions Rasa per la construcció de l'anterior estructura (UE.540), de forma allargada, que talla el nivell d'argiles marrons fosques UE.535.			
	540				
Talla	Tallat per				
535					
Es recolza	Se li recolza				
Es lliura	Se li lliura				
		Afecció Si <input type="checkbox"/> No <input type="checkbox"/> Tipus <input type="text"/> % <input type="text"/>			

Definició UE Retall/Interestrat	Textura <input type="text"/>	Composició	Sector R-8	Zona C	UE 542
Relacions Físiques	Color <input type="text"/>	Geològica <input type="text"/>	Foto. Plan.		
Relacions Físiques	<input type="text"/>	Orgànica <input type="text"/>			
		Artificial <input type="text"/>			
Igual a			Datació <input type="text"/>	Criteri datació <input type="text"/>	
Cobreix	Cobert per	Interpretació Forat de pal			
	394				
Farceix	Farcit per	Observacions Forat de pal d'uns 42 cm de diàmetre, amb alguna pedra al voltant, retallat en nivell d'argiles marrons (UE.535).			
Talla	Tallat per				
535					
Es recolza	Se li recolza				
Es lliura	Se li lliura				
		Afecció Si <input type="checkbox"/> No <input type="checkbox"/> Tipus <input type="text"/> % <input type="text"/>			

Definició UE Retall/Interestrat	Textura <input type="text"/>	Composició	Sector R-8	Zona C	UE 543
Relacions Físiques	Color <input type="text"/>	Geològica <input type="text"/>	Foto. Plan.		
Relacions Físiques	<input type="text"/>	Orgànica <input type="text"/>			
		Artificial <input type="text"/>			
Igual a			Datació S.XIII	Criteri datació Ceràmic	
Cobreix	Cobert per	Interpretació Sitja			
Farceix	Farcit per	Observacions Retall efectuat en nivell UE.539, a extrem est de la rasa 8, que continua per sota del perfil, en direcció est, i per tant no podem observar tota la seva extensió. Sembla de planta circular, i només observem una petita part d'aquesta (1/4).			
	544				
Talla	Tallat per				
539					
Es recolza	Se li recolza				
Es lliura	Se li lliura				
		Afecció Si <input type="checkbox"/> No <input type="checkbox"/> Tipus <input type="text"/> % <input type="text"/>			

Definició UE Estrat	Textura Compacta	Composició	Sector R-8	Zona C	UE 544
Relacions Físiques	Color Marró Fosc	Geològica Argila	Foto. Plan.		
Igual a	Cobreix	Orgànica	Datació S.XIII	Criteri datació Ceràmic	
Farceix 543	Cobert per 535	Artificial	Interpretació Farciment		
Talla	Farcit per	Observacions Terra de color marró fosc, argilosa, amb materials medievals.			
Es recolza	Tallat per	Afecció Si <input type="checkbox"/> No <input type="checkbox"/> Tipus % <input type="checkbox"/>			
Es lliura	Se li recolza				
	Se li lliura				

Definició UE Retall/Interestrat	Textura	Composició	Sector R-8	Zona C	UE 545
Relacions Físiques	Color	Geològica	Foto. Plan.		
Igual a	Cobreix	Orgànica	Datació	Criteri datació	
Farceix 534	Cobert per 538	Artificial	Interpretació Trinxera de fonamentació		
Talla	Farcit per	Observacions Rasa per fer la fonamentació del mur UE.538.			
Es recolza	Tallat per	Afecció Si <input type="checkbox"/> No <input type="checkbox"/> Tipus % <input type="checkbox"/>			
Es lliura	Se li recolza				
	Se li lliura				

Definició UE Estructura	Textura	Composició	Sector R-7	Zona C	UE 546
Relacions Físiques	Color	Geològica	Foto. Plan.		
Igual a	Cobreix	Orgànica	Datació S.XIX-XX	Criteri datació Estratigràfic	
Farceix 547	Cobert per 300	Artificial	Interpretació Pou		
Talla	Farcit per 548	Observacions Pou circular fet de carreus de pedra, i la resta excavat al terreny geològic, molt semblant al que es troba uns centímetre més a l'oest (UE.353).La paret fa uns 0'18 m de gruix. No l'arribem a veure totalment, però ha de fer 1 m de diàmetre.			
Es recolza	Tallat per	Afecció Si <input checked="" type="checkbox"/> No <input type="checkbox"/> Tipus Total % <input type="checkbox"/>			
Es lliura	Se li recolza 311				
	Se li lliura				

Definició UE Retall/Interestrat	Textura <input type="text"/>	Composició	Sector R-7	Zona C	UE 547
Relacions Físiques	Color <input type="text"/>	Geològica <input type="text"/>	Foto. Plan.		
Orgànica <input type="text"/>	Artificial <input type="text"/>		Datació <input type="text"/>	Criteri datació <input type="text"/>	
Igual a	Interpretació Pou				
Cobreix	Cobert per	Observacions Retall circular d'aproximadament 1 m de diàmetre, per construir el pou anterior, que no observem totalment, perquè continua sota el perfil nord de la rasa 7.			
Farceix	Farcit per 546	Afecció Si <input type="checkbox"/> No <input type="checkbox"/> Tipus <input type="text"/> % <input type="text"/>			
Talla 0 307 361 399 504 505 776	Tallat per				
Es recolza	Se li recolza				
Es lliura	Se li lliura				

Definició UE Estrat	Textura Solta	Composició	Sector R-7	Zona C	UE 548
Relacions Físiques	Color Marró Fosc	Geològica <input type="text"/>	Foto. Plan.		
Orgànica <input type="text"/>	Artificial <input type="text"/>		Datació S.XIX-XX	Criteri datació Estratigràfic	
Igual a	Interpretació Farciment				
Cobreix	Cobert per	Observacions Nivell d'una terra sorrenca, amb molt poc material i molt modern del pou anterior.			
Farceix	Farcit per 546	Afecció Si <input type="checkbox"/> No <input type="checkbox"/> Tipus <input type="text"/> % <input type="text"/>			
Talla	Tallat per				
Es recolza	Se li recolza 311				
Es lliura	Se li lliura				

Definició UE Estructura	Textura Compacta	Composició	Sector R-8	Zona C	UE 550
Relacions Físiques	Color Vermellós	Geològica Argila	Foto. Plan.		
Orgànica <input type="text"/>	Artificial <input type="text"/>		Datació S.XVI-XVII	Criteri datació Estratigràfic	
Igual a	Interpretació Nivell d'ús (paviment de terra piconada)				
Cobreix	Cobert per 496	Observacions Capa d'argila plàstica i estèril que hauria funcionat com a paviment dels murs u.e 552, 598-436 i 447			
Farceix	Farcit per	Afecció Si <input checked="" type="checkbox"/> No <input type="checkbox"/> Tipus Total <input type="text"/> % <input type="text"/>			
Talla	Tallat per 441				
Es recolza 551 552 598	Se li recolza				
Es lliura	Se li lliura				

Definició UE Estrat	Textura Compacta	Composició	Sector R-8	Zona C	UE 551
Relacions Físiques	Color Marró	Geològica Argila i sorres	Foto. Plan.		
Igual a	Cobert per 556 557 555	Orgànica Carbons	Datació S.XIV-XV	Criteri datació Ceràmic	
Farceix	Farcit per	Artificial morter	Interpretació Colmatació		
Talla	Tallat per 441	Observacions Amortitza el mur u.e 555 i el paviment u.e 557 que s'hi associa. Molt poc material ceràmic			
Es recolza	Se li recolza	Afecció Si <input type="checkbox"/> No <input type="checkbox"/>	Tipus	%	
Es lliura 552 436	Se li lliura				

Definició UE Estructura	Textura	Composició	Sector R-8	Zona C	UE 552
Relacions Físiques	Color	Geològica	Foto. Plan.		
Igual a	Cobert per 496	Orgànica	Datació S.XVI-XVII	Criteri datació Estratigràfic	126
Farceix	Farcit per	Artificial	Interpretació Mur		
Talla	Tallat per	Observacions Bastit amb pedres força irregulars, lligades amb morter de calç sorrenc de color ataronjat, recolzant directament sobre el mur u.e 555. Formaria, juntament amb el mur 626 una compartimentació interior. Se li associa els nivells d'ús u.e 497 i 550.			
Es recolza 447 555 592 727	Se li recolza 497 550	Afecció Si <input checked="" type="checkbox"/> No <input type="checkbox"/>	Tipus Total	%	
Es lliura	Se li lliura 498 551				

Definició UE Estructura	Textura Compacta	Composició	Sector R-8	Zona C	UE 553
Relacions Físiques	Color Blanc	Geològica	Foto. Plan.		
Igual a	Cobert per 498	Orgànica	Datació S.XIII-XIV	Criteri datació Estratigràfic	
Farceix	Farcit per	Artificial morter	Interpretació Paviment de morter de calç		
Talla	Tallat per 611	Observacions Lliga amb l'arrebossat de morter de calç de la cara nord del mur u.e 555. Molt fragmentat			
Es recolza 554 555	Se li recolza	Afecció Si <input checked="" type="checkbox"/> No <input type="checkbox"/>	Tipus Total	%	
Es lliura	Se li lliura				

Definició UE Estrat	Textura Compacta	Composició	Sector R-8	Zona C	UE 554
Relacions Físiques	Color Marró Fosc	Geològica Argila	Orgànica Carbons	Artificial morter esmicolat	Foto. Plan.
Igual a	Cobert per	Datació S.XIII	Criteri datació Ceràmic		
Cobreix 0	Farceix	Interpretació Preparació de paviment			
Talla	Tallat per	Observacions Anivella el terreny geològic per bastir el mur u.e 555 i el paviment de morter de calç u.e 553. Ha proporcionat material ceràmic d'època medieval			
Es recolza	Se li recolza 553	Afecció Si <input type="checkbox"/> No <input type="checkbox"/>	Tipus	%	
Es lliura	Se li lliura				

Definició UE Estructura	Textura	Composició	Sector R-8	Zona C	UE 555
Relacions Físiques	Color	Geològica	Orgànica	Artificial	Foto. Plan.
Igual a 415	Cobert per 551	Datació S.XIII-XIV	Criteri datació Estratigràfic	125	126
Cobreix	Farceix	Interpretació Mur			
Talla	Tallat per	Observacions Fet de tapial, amb argila de color marró fosc compacta i depurada amb restes de morter de calç i algun carbonet. Presenta un arrebossat blanquinós a les dues cares. Se li associa el paviment de morter de calç u.e			
Es recolza 677	Se li recolza 552 553 557 598 592 727 447	Afecció Si <input checked="" type="checkbox"/> No <input type="checkbox"/>	Tipus Parcial	%	50
Es lliura	Se li lliura 556 498 551				

Definició UE Estrat	Textura Compacta	Composició	Sector R-8	Zona C	UE 556
Relacions Físiques	Color Marró	Geològica Argila	Orgànica	Artificial	Foto. Plan.
Igual a 578	Cobert per 551	Datació S.XIII-XIV	Criteri datació Ceràmic		
Farceix	Farceix	Interpretació Anivellació			
Talla	Tallat per 441	Observacions Anivellació per disposar el paviment u.e 557			
Es recolza	Se li recolza 557 440	Afecció Si <input type="checkbox"/> No <input type="checkbox"/>	Tipus	%	
Es lliura 555 436	Se li lliura				

Definició UE	Textura	Composició	Sector R-8	Zona C	UE 557
Estructura	Compacta	Geològica	Sorra		
Relacions Físiques	Color	Orgànica			
	Beix	Artificial	morter		
Igual a	Cobert per	Datació	Criteri datació		
Cobreix	551	S.XIII-XIV	Estratigràfic		
Farceix	Farcit per	Interpretació	Paviment de morter de calç		
Talla	Tallat per	Observacions	Molt fragmentat. Funciona amb els murs u.e 598, 436 i 555		
Es recolza	Se li recolza	Afecció	Tipus		
556 555 598		Si <input checked="" type="checkbox"/>	Total	%	
Es lliura	Se li lliura	No <input type="checkbox"/>			

Definició UE	Textura	Composició	Sector R-8	Zona C	UE 558
Estructura		Geològica			
Relacions Físiques	Color	Orgànica			
		Artificial			
Igual a	Cobert per	Datació	Criteri datació		
Cobreix	300	S.XIX-XX	Estratigràfic		
Farceix	Farcit per	Interpretació	Claveguera		
Talla	Tallat per	Observacions	Bastida amb les parets de maons de 15x39 cm. de costat, lligats amb morter de calç de color blanc. Presenta una coberta i un paviment de rajols. Disposada a sobre de la claveguera 593		
Es recolza	Se li recolza	Afecció	Tipus		
593		Si <input checked="" type="checkbox"/>	Total	%	
Es lliura	Se li lliura	No <input type="checkbox"/>			

Definició UE	Textura	Composició	Sector R-8	Zona C	UE 559
Retall/Interestrat		Geològica			
Relacions Físiques	Color	Orgànica			
		Artificial			
Igual a	Cobert per	Datació	Criteri datació		
Cobreix		S.XVI-XVII	Estratigràfic		
Farceix	Farcit per	Interpretació	Trinxera de fonamentació de la claveguera u.e 560		
Talla	Tallat per	Observacions			
562		Afecció	Tipus		
Es recolza	Se li recolza	Si <input type="checkbox"/>	Total	%	
Es lliura	Se li lliura	No <input type="checkbox"/>			

Definició UE	Textura	Composició	Sector R-8	Zona C	UE 560
Estructura		Geològica			Foto. Plan.
Relacions Físiques	Color	Orgànica			121
		Artificial			122
Igual a		Datació	S.XVI-XVIII	Criteri datació	Estratigràfic
Cobreix	Cobert per	Interpretació	Claveguera		
	495	Observacions	Bastida amb les parets i la coberta de pedres, lligades amb morter de calç, i el paviment interior fet amb rajols de 15x30 cm. de costat.		
Farceix	Farcit per	Afecció	Si <input checked="" type="checkbox"/>	Tipus	
559	571	No <input type="checkbox"/>	Total	%	
Talla	Tallat per				
Es recolza	Se li recolza				
Es lliura	Se li lliura				

Definició UE	Textura	Composició	Sector R-8	Zona C	UE 561
Estructura		Geològica			Foto. Plan.
Relacions Físiques	Color	Orgànica			122
		Artificial			139
Igual a		Datació	S.XVI	Criteri datació	Estratigràfic
Cobreix	Cobert per	Interpretació	Mur		
	495	Observacions	Bastit amb carreus ben escairats lligats amb morter de calç sorrenc i de color ataronjat. Presenta un pilar quadrangular que hauria funcionat com la base d'una arcada d'un possible palauet. Se li associa el paviment de moerter de calç u.e 577		
Farceix	Farcit per	Afecció	Si <input type="checkbox"/>	Tipus	
599		No <input type="checkbox"/>	Total	%	
Talla	Tallat per				
Es recolza	Se li recolza				
	487 598				
Es lliura	Se li lliura				
	577				

Definició UE	Textura	Composició	Sector R-8	Zona C	UE 562
Estrat	Compacta	Geològica	Argila i sorra		Foto. Plan.
Relacions Físiques	Color	Orgànica			122
	Ataronjat	Artificial	morter		
Igual a		Datació	S.XV	Criteri datació	Ceràmic
Cobreix	Cobert per	Interpretació	Anivellació		
	495	Observacions			
Farceix	Farcit per	Afecció	Si <input type="checkbox"/>	Tipus	
		No <input type="checkbox"/>	Total	%	
Talla	Tallat per				
	488 559 599				
Es recolza	Se li recolza				
	601				
Es lliura	Se li lliura				

Definició UE Estructura	Textura 	Composició	Sector R-8	Zona C	UE 563
Relacions Físiques	Color 	Geològica	Foto. Plan.		
Igual a	Cobert per 499 564	Orgànica	Datació S.XIV-XV	Criteri datació Estratigràfic	140
Cobreix	Farcit per	Artificial	141		
Farceix 600	Tallat per 687	Interpretació Mur	142		
Talla	Se li recolza 573 629 589 490 729 483	Observacions Bastit amb pedres lligades amb morter de calç sorrenc de color ataronjat. Presenta un arrebossat de morter en la banda nord, associat al paviment de calç u.e 589. És posterior al moment fundacional del mur 447, tot i que en un cert moment conviuen. Arrasat pel tall 687.	138		
Es recolza 447	Se li lliura 499 492 728 896	Afecció Si <input checked="" type="checkbox"/> No <input type="checkbox"/>	Tipus Parcial	%	25
Es lliura					127

Definició UE Estrat	Textura Compacta	Composició	Sector R-8	Zona C	UE 564
Relacions Físiques	Color Marró Fosc	Geològica Argila	Foto. Plan.		
Igual a	Cobert per 499 493	Orgànica Carbons	Datació S.XVI-XVII	Criteri datació Ceràmic	
Cobreix	Farcit per	Artificial morter			
Farceix 687	Tallat per	Interpretació Farciment del retall U.E 687			
Talla	Se li recolza 573	Observacions Va proporcionar material ceràmic d'època moderna (s.XVI-XVII)			
Es recolza	Se li lliura	Afecció Si <input type="checkbox"/> No <input type="checkbox"/>	Tipus	%	
Es lliura					

Definició UE Retall/Interestrat	Textura 	Composició	Sector R-8	Zona C	UE 565
Relacions Físiques	Color 	Geològica	Foto. Plan.		
Igual a	Cobert per	Orgànica	Datació S.XIX-XX	Criteri datació Estratigràfic	
Cobreix	Farcit per 628	Artificial			
Farceix	Tallat per	Interpretació Trinxera de fonamentació del mur u.e 628			
Talla 684 685 693 725	Se li recolza	Observacions			
Es recolza	Se li lliura	Afecció Si <input type="checkbox"/> No <input type="checkbox"/>	Tipus	%	
Es lliura					

Definició UE Estrat	Textura Compacta	Composició	Sector R-8	Zona C	UE 566
Relacions Físiques	Color Ataronjat	Geològica Argila i sorra	Foto. Plan.		
Igual a 562 ?	Cobert per 486	Orgànica Carbons	Datació S.XV	Criteri datació Ceràmic	
Cobreix 604	Farceix	Artificial ceràmica, morter esmicolat	Interpretació Anivellació		
Talla	Tallat per 489 583	Observacions Anivellació per bastir el paviment u.e 601			
Es recolza	Se li recolza 601	Afecció Si <input type="checkbox"/> No <input type="checkbox"/> Tipus % <input type="checkbox"/>			
Es lliura	Se li lliura				

Definició UE Estructura	Textura	Composició	Sector R-8	Zona C	UE 567
Relacions Físiques	Color	Geològica	Foto. Plan.		
Igual a	Cobert per	Orgànica	Datació S.XIX	Criteri datació Estratigràfic	118
Cobreix 575	Farceix	Artificial	Interpretació Dipòsit		
Talla	Tallat per	Observacions Bastit amb pedres amb la cara interior plana i lligades amb morter de calç de color ataronjat, aprofitant part de les parets del soterrani u.e 420			
Es recolza	Se li recolza 569	Afecció Si <input type="checkbox"/> No <input type="checkbox"/> Tipus % <input type="checkbox"/>			
Es lliura	Se li lliura 665				

Definició UE Estrat	Textura Solta	Composició	Sector R-8	Zona C	UE 568
Relacions Físiques	Color Marró Clar	Geològica Argila i sorra	Foto. Plan.		
Igual a	Cobert per 420	Orgànica	Datació S.XIX-XX	Criteri datació Estratigràfic	
Cobreix 567 575	Farceix	Artificial material Constructiu, morter, pedres	Interpretació Farçiment		
Talla	Tallat per	Observacions Capa de runa que colmata el dipòsit u.e 567. No s'ha acabat d'excavar i no ha proporcionat material ceràmic			
Es recolza	Se li recolza	Afecció Si <input type="checkbox"/> No <input type="checkbox"/> Tipus % <input type="checkbox"/>			
Es lliura	Se li lliura				

Definició UE	Textura	Composició	Sector R-8	Zona C	UE 569
Estructura		Geològica			Foto. Plan.
Relacions Físiques	Color	Orgànica			118
		Artificial			
Igual a		Datació	S.XIX	Criteri datació	Estratigràfic
Cobreix	Cobert per	Interpretació	Paviment de rajoles		
Farceix	Farcit per	Observacions	Es tracta del paviment original del soterrani u.e 420. Compost de rajoles de 25 cm. de costat i rajols de 15x 30 cm. de costat col·locats força iurregularment sobre una fina capa de morter de calç.		
Talla	Tallat per	Afecció	Si <input checked="" type="checkbox"/>	Tipus	Total
Es recolza	Se li recolza	No <input type="checkbox"/>		%	
665 567	420				
Es lliura	Se li lliura				

Definició UE	Textura	Composició	Sector R-8	Zona C	UE 570
Estructura		Geològica			Foto. Plan.
Relacions Físiques	Color	Orgànica			
		Artificial			
Igual a		Datació	S.XIX	Criteri datació	Estratigràfic
Cobreix	Cobert per	Interpretació	Paviment		
Farceix	Farcit per	Observacions	Bastit amb lloses de pedra. Només se n'ha localitzat un petit tros que s'endinsa en el perfil de la rasa. Amortitza el mur u.e 561		
Talla	Tallat per	Afecció	Si <input checked="" type="checkbox"/>	Tipus	Total
Es recolza	Se li recolza	No <input type="checkbox"/>		%	
487 574 561					
Es lliura	Se li lliura				

Definició UE	Textura	Composició	Sector R-8	Zona C	UE 571
Estrat	Solta	Geològica	Llims		Foto. Plan.
Relacions Físiques	Color	Orgànica	Carbons		
	Gris	Artificial	ceràmica		
Igual a		Datació	S.XVII-XVIII	Criteri datació	Ceràmic
Cobreix	Cobert per	Interpretació	Farciment de la claveguera u.e 560		
Farceix	Farcit per	Observacions			
Talla	Tallat per	Afecció	Si <input type="checkbox"/>	Tipus	Total
Es recolza	Se li recolza	No <input type="checkbox"/>		%	
560					
Es lliura	Se li lliura				

Definició UE Estrat	Textura Compacta	Composició	Sector R-8	Zona C	UE 572
Relacions Físiques	Color Marró Fosc	Geològica Argila i sorra	Orgànica	Artificial morter	Foto. Plan.
Igual a	Cobreix 556	Cobert per 494	Datació S.XIV-XV	Criteri datació Estratigràfic	
Farceix	Farcit per	Interpretació Anivellació			
Talla	Tallat per 441	Observacions No va proporcionar material ceràmic			
Es recolza	Se li recolza	Afecció Si <input type="checkbox"/> No <input type="checkbox"/>	Tipus	%	
Es lliura 436	Se li lliura				

Definició UE Estructura	Textura	Composició	Sector R-8	Zona C	UE 573
Relacions Físiques	Color	Geològica	Orgànica	Artificial	Foto. Plan.
Igual a	Cobreix	Cobert per	Datació S.XVIII	Criteri datació Estratigràfic	
Farceix	Farcit per	Interpretació Fonamentació			
Talla	Tallat per	Observacions Bastit amb pedres irregulars lligades amb morter de calç sorrenc de color ataronjat. Aprofita tres bombes procedents del setge de l'any 1714 i un petit fragment de columna. S'endinsa en el perfil sud de la rasa			
Es recolza 563 564	Se li recolza 483	Afecció Si <input checked="" type="checkbox"/> No <input type="checkbox"/>	Tipus Total	%	
Es lliura	Se li lliura 493 499				

Definició UE Estructura	Textura	Composició	Sector R-8	Zona C	UE 574
Relacions Físiques	Color	Geològica	Orgànica	Artificial	Foto. Plan.
Igual a	Cobreix	Cobert per 300	Datació S.XVI-XVIII	Criteri datació Estratigràfic	139
Farceix	Farcit per	Interpretació Mur	123		
Talla	Tallat per	Observacions Bastit amb carreus ben escairats lligats amb morter de calç blanquinós. Recolza lateralment a la pilastra del mur u.e 561. Se li associa el paviment u.e 601. S'endinsa en el perfil de la rasa	141		
Es recolza 561	Se li recolza 570	Afecció Si <input type="checkbox"/> No <input type="checkbox"/>	Tipus	%	127
Es lliura	Se li lliura 577				

Definició UE Retall/Interestrat	Textura <input type="text"/>	Composició	Sector R-8	Zona C	UE 575
Relacions Físiques	Color <input type="text"/>	Geològica <input type="text"/>	Foto. Plan.		
Orgànica <input type="text"/>	Artificial <input type="text"/>	Datació S.XVIII	Criteri datació Estratigràfic		
Igual a	Cobreix	Cobert per	Interpretació Trinxera de fonamentació del dipòsit u.e 567		
Farceix	Farceix	Farcit per 567 568	Observacions <input type="text"/>		
Talla 0 595 461 643 644	Talla	Tallat per	Afecció Si <input type="checkbox"/> No <input type="checkbox"/> Tipus <input type="text"/> % <input type="text"/>		
Es recolza	Es recolza	Se li recolza			
Es lliura	Es lliura	Se li lliura			

Definició UE Estrat	Textura Compacta	Composició	Sector R-8	Zona C	UE 576
Relacions Físiques	Color Marró Gris	Geològica Argila	Foto. Plan.		
Orgànica Carbons	Artificial pedres petites	Datació S.XIII-XIV	Criteri datació Ceràmic		
Igual a	Cobreix	Cobert per	Interpretació Anivellació		
Farceix	Farceix	Farcit per	Observacions Capa molt heterogènia i humida, amb diferents bossades d'argiles de diferent color que cobreix directament les argiles vermelles u.e 461		
Talla	Talla	Tallat per 610 922	Afecció Si <input type="checkbox"/> No <input type="checkbox"/> Tipus <input type="text"/> % <input type="text"/>		
Es recolza	Es recolza	Se li recolza 609			
Es lliura	Es lliura	Se li lliura			

Definició UE Estrat	Textura Compacta	Composició	Sector R-8	Zona C	UE 577
Relacions Físiques	Color Marró Clar	Geològica Argila i sorra	Foto. Plan.		
Orgànica <input type="text"/>	Artificial <input type="text"/>	Datació S.XVI-XVIII	Criteri datació Estratigràfic		
Igual a	Cobreix	Cobert per	Interpretació Nivell d'ús (paviment de terra piconada)		
Farceix	Farceix	Farcit per	Observacions Localitzat entre els murs u.e 574 i 561 s'endinsa en el perfil nord de la rasa i, de moment, és difícil d'interpretar. Podria haver funcionat com un paviment dels murs esmentats. No es va excavar per manca d'espai		
Talla	Talla	Tallat per	Afecció Si <input type="checkbox"/> No <input type="checkbox"/> Tipus <input type="text"/> % <input type="text"/>		
Es recolza	Es recolza	Se li recolza			
Es lliura 561 574	Es lliura	Se li lliura			

Definició UE Estrat	Textura Compacta	Composició	Sector R-8	Zona C	UE 578
Relacions Físiques	Color Marró Fosc	Geològica Argila	Foto. Plan. 132		
Orgànica Carbons	Artificial morter	Datació S.XIII	Criteri datació Ceràmic		
Igual a	Cobert per 556	Interpretació Anivellació			
Cobreix 461 586	Farceix	Observacions Capa argilosa a on s'assenten els murs u.e 436 i 555. Ha proporcionat material ceràmic d'època alt-medieval			
Talla	Tallat per	Afecció Si <input type="checkbox"/> No <input type="checkbox"/>	Tipus		
Es recolza	Se li recolza 555 436				
Es lliura	Se li lliura				

Definició UE Estrat	Textura Solta	Composició	Sector R-6	Zona C	UE 579
Relacions Físiques	Color Marró Fosc	Geològica Argila	Foto. Plan. 064		
Orgànica	Artificial	Datació S.XVI	Criteri datació Ceràmic		
Igual a	Cobert per 2	Interpretació Farçiment de la trinxera de fonamentació u.e 214			
Cobreix 214	Farceix	Observacions Farçiment interior de la trinxera de fonamentació per fer el dipòsit de pedra u.e 213			
Talla	Tallat per	Afecció Si <input type="checkbox"/> No <input type="checkbox"/>	Tipus		
Es recolza	Se li recolza				
Es lliura 213	Se li lliura				

Definició UE Retall/Interestrat	Textura	Composició	Sector R-6	Zona C	UE 580
Relacions Físiques	Color	Geològica	Foto. Plan. 068		
Orgànica	Artificial	Datació Bronze antic	Criteri datació Ceràmic		
Igual a	Cobert per 239	Interpretació Estructura prehistòrica			
Cobreix 0	Farceix 581	Observacions Retall que s'endinsa en el perfil sud de la rasa per sota del mur u.e 228. Està tallat per la sitja-enterrament U.E 891			
Talla	Tallat per 229 891	Afecció Si <input type="checkbox"/> No <input type="checkbox"/>	Tipus		
Es recolza	Se li recolza				
Es lliura	Se li lliura				

Definició UE Estrat	Textura Solta	Composició	Sector R-6	Zona C	UE 581
Relacions Físiques	Color Marró clar	Geològica Argila	Foto. Plan.		
Orgànica Carbons, malacologia	Artificial ceràmica, utensilis de pedra tallada	Datació Bronze antic	Criteri datació Ceràmic		
Igual a	Cobert per 239	Interpretació Farciment del retall u.e 580			
Cobreix	Farcit per	Observacions Ha proporcionat algun fragment ceràmic d'època del bronze inicial. S'endinsa en el perfil sud de la rasa per sota del mur U.E 228			
Farceix 580	Tallat per 229 891	Afecció Si <input type="checkbox"/> No <input type="checkbox"/>	Tipus	%	
Talla	Es recolza				
Es recolza	Se li recolza				
Es lliura	Se li lliura				

Definició UE Estrat	Textura Solta	Composició	Sector R-6	Zona C	UE 582
Relacions Físiques	Color Marró Fosc	Geològica Argila	Foto. Plan.		
Orgànica Carbons	Artificial ceràmica	Datació S.XIV-XV	Criteri datació Ceràmic		
Igual a	Cobert per 2	Interpretació Farciment del retall u.e 223			
Cobreix	Farcit per	Observacions Farciment del fons d'una sitja arrassada. S'endinsa en el perfil de la rasa i per sota del mur u.e 219			
Farceix 223	Tallat per 220	Afecció Si <input type="checkbox"/> No <input type="checkbox"/>	Tipus	%	
Talla	Es recolza				
Es recolza	Se li recolza				
Es lliura	Se li lliura				

Definició UE Retall/Interestrat	Textura	Composició	Sector R-8	Zona C	UE 583
Relacions Físiques	Color	Geològica	Foto. Plan.		
Orgànica	Artificial	Datació S.XVI-XVII	Criteri datació Estratigràfic		
Igual a	Cobert per 486	Interpretació indeterminat			
Cobreix	Farcit per 584	Observacions Retall allargat difícil d'interpretar. S'endinsa en el perfil de la rasa.			
Farceix	Tallat per	Afecció Si <input type="checkbox"/> No <input type="checkbox"/>	Tipus	%	
Talla 566 601	Es recolza				
Es recolza	Se li recolza				
Es lliura	Se li lliura				

Definició UE Estrat	Textura Solta	Composició	Sector R-8	Zona C	UE 584
Relacions Físiques	Color Gris Fosc	Geològica Sorra	Foto. Plan.		
		Orgànica Òssos	140		
		Artificial ceràmica			
Igual a		Datació S.XVI-XVII	Criteri datació Ceràmic		
Cobreix 583	Cobert per 486	Interpretació Farciment del retall u.e 583			
Farceix	Farcit per	Observacions Va proporcionar gran quantitat de material arqueològic			
Talla	Tallat per				
Es recolza	Se li recolza				
Es lliura	Se li lliura	Afecció Si <input type="checkbox"/> No <input type="checkbox"/> Tipus % <input type="checkbox"/>			

Definició UE Estrat	Textura Compacta	Composició	Sector R-8	Zona C	UE 585
Relacions Físiques	Color Marró	Geològica Argila i sorra	Foto. Plan.		
		Orgànica	144		
		Artificial			
Igual a		Datació S.XIV	Criteri datació Ceràmic		
Cobreix 898 836 837	Cobert per 691	Interpretació Anivellació			
Farceix	Farcit per	Observacions Capa de terra que anivella el sòl per disposar-hi el paviment de morter dde calç u.e 617			
Talla	Tallat per				
Es recolza	Se li recolza 617				
Es lliura	Se li lliura	Afecció Si <input type="checkbox"/> No <input type="checkbox"/> Tipus % <input type="checkbox"/>			

Definició UE Estrat	Textura Compacta	Composició	Sector R-8	Zona C	UE 586
Relacions Físiques	Color Vermellós i gris	Geològica Argila	Foto. Plan.		
		Orgànica Carbons			
		Artificial			
Igual a		Datació Alt-medieval	Criteri datació Ceràmic		
Cobreix 0 461	Cobert per 578	Interpretació Anivellació			
Farceix	Farcit per	Observacions Bossada d'argiles de color vermellós amb gran quantitat de taques de color gris fosc, que podrien correspondre a filtracions de la fossa sèptica i diverses clavegueres que hi havia hagut en aquest sector			
Talla	Tallat per				
Es recolza	Se li recolza				
Es lliura	Se li lliura	Afecció Si <input type="checkbox"/> No <input type="checkbox"/> Tipus % <input type="checkbox"/>			

Definició UE	Textura	Composició	Sector R-8	Zona C	UE 587
Estructura	Compacta	Geològica			Foto. Plan.
Relacions Físiques	Color	Orgànica			
	Beix	Artificial	morter		
Igual a 553 557	Cobert per 471	Datació	S.XIII-XIV	Criteri datació	Estratigràfic
Cobreix	Farceix	Interpretació	Paviment de morter de calç		
Talla	Tallat per	Observacions	Paviment de poc gruix que hauria funcionat amb els murs 415 i 436. Força malmès i fragmentat		
Es recolza 415 436 595	Se li recolza	Afecció	Si <input checked="" type="checkbox"/>	Tipus	Total %
Es lliura	Se li lliura	No <input type="checkbox"/>			

Definició UE	Textura	Composició	Sector R-8	Zona C	UE 588
Estructura		Geològica			Foto. Plan.
Relacions Físiques	Color	Orgànica			
		Artificial			
Igual a	Cobert per 300	Datació	S.XIX-XX	Criteri datació	Estratigràfic
Cobreix	Farceix 491	Interpretació	Claveguera		
Talla	Tallat per	Observacions	Paviment interior d'una claveguera que travessa el mur 447. Fet amb rajoles lligades amb morter de calç blanc		
Es recolza 447 492	Se li recolza	Afecció	Si <input checked="" type="checkbox"/>	Tipus	Total %
Es lliura	Se li lliura	No <input type="checkbox"/>			

Definició UE	Textura	Composició	Sector R-8	Zona C	UE 589
Estructura	Compacta	Geològica			Foto. Plan.
Relacions Físiques	Color	Orgànica			
	Beix	Artificial	morter		
Igual a 726	Cobert per 492	Datació	S.XIV-XV	Criteri datació	Estratigràfic
Cobreix	Farceix	Interpretació	Paviment de morter de calç		
Talla	Tallat per 899 670	Observacions	Associat a l'arrebossat de morter de calç que presenta el mur u.e 563 en la cara nord		
Es recolza 563	Se li recolza 597	Afecció	Si <input type="checkbox"/>	Tipus	Total %
Es lliura	Se li lliura	No <input type="checkbox"/>			

Definició UE Retall/Interestrat	Textura 	Composició	Sector R-6	Zona C	UE 590
Relacions Físiques	Color 	Geològica 	Orgànica 	Artificial 	Foto. Plan. 061 140
Igual a	Cobreix	Cobert per	Datació anterior al	Criteri datació Estratigràfic	
Farceix	Farceix	Farceix	Interpretació indeterminat		
Talla 0	Talla	Tallat per 214	Observacions Força arrassat i tallat per la rasa de fonamentació del dipòsit u.e 213		
Es recolza	Es recolza	Se li recolza	Afecció Si <input type="checkbox"/> No <input type="checkbox"/>	Tipus	% <input type="checkbox"/>
Es lliura	Es lliura	Se li lliura			

Definició UE Estrat	Textura Solta	Composició	Sector R-6	Zona C	UE 591
Relacions Físiques	Color Marró Gris	Geològica Argila	Orgànica Carbons	Artificial 	Foto. Plan. 061
Igual a	Cobreix	Cobert per 2	Datació S.XVI	Criteri datació Ceràmic	
Farceix 590	Farceix	Farceix	Interpretació Farciment del retall u.e 590		
Talla	Talla	Tallat per 214	Observacions Queda tallat a l'hora de fer la rasa de fonamentació del dipòsit u.e 213		
Es recolza	Es recolza	Se li recolza	Afecció Si <input type="checkbox"/> No <input type="checkbox"/>	Tipus	% <input type="checkbox"/>
Es lliura	Es lliura	Se li lliura			

Definició UE Estructura	Textura 	Composició	Sector R-8	Zona C	UE 592
Relacions Físiques	Color 	Geològica 	Orgànica 	Artificial 	Foto. Plan. 117 123 124 126
Igual a	Cobreix	Cobert per 300	Datació S.XIV-XV	Criteri datació Estratigràfic	
Farceix 611	Farceix	Farceix	Interpretació Mur		
Talla	Talla	Tallat per	Observacions Bastit amb carreus ben escairats lligats amb morter de calç sorrenc de color ataronjat. Recolza lateralment en el mur u.e 555 i hauria funcionat fins el segle XX com a paret mitgera. S'aprofita a l'hora de construir el soterrani 420. S'endinsa en el perfil nord de la rasa.		
Es recolza 677	Es recolza	Se li recolza 420 497 552 602 607 625 626	Afecció Si <input checked="" type="checkbox"/> No <input type="checkbox"/>	Tipus Parcial	% <input type="checkbox"/> 50
Es lliura	Es lliura	Se li lliura 496 497 613 665			

Definició UE Estructura	Textura []	Composició	Sector R-8	Zona C	UE 593
Relacions Físiques	Color []	Geològica []	Foto. Plan. 120		
Orgànica []	Artificial []	Datació S.XVII- XVIII	Criteri datació Estratigràfic		
Igual a	Cobreix	Interpretació Claveguera			
Farceix 594	Cobert per	Observacions Bastida amb les parets laterals de pedra i un paviment interior de rajols, tot lligat amb morter de calç ataronjat. En el farciment interior s'hi va recuperar material ceràmic del S.XVIII. Reaprofitada per una claveguera més moderna u.e 558			
Talla	Farcit per	Afecció Si <input checked="" type="checkbox"/> No <input type="checkbox"/>	Tipus Total [] % []		
Es recolza	Tallat per				
Es lliura	Se li recolza 558 625				
	Se li lliura				

Definició UE Retall/Interestrat	Textura []	Composició	Sector R-8	Zona C	UE 594
Relacions Físiques	Color []	Geològica []	Foto. Plan.		
Orgànica []	Artificial []	Datació S.XVII-XVIII	Criteri datació Estratigràfic		
Igual a	Cobreix	Interpretació Trinxera de fonamentació de la claveguera u.e 593			
Farceix 593	Cobert per	Observacions Talla perpendicularment els murs u.e 626, 552 i 555			
Talla 552 555 626 496 497	Farcit per	Afecció Si <input type="checkbox"/> No <input type="checkbox"/>	Tipus [] % []		
Es recolza 498	Tallat per				
Es lliura	Se li recolza 439				
	Se li lliura				

Definició UE Estrat	Textura Compacta	Composició	Sector R-8	Zona C	UE 595
Relacions Físiques	Color Marró Fosc	Geològica Argila i sorra	Foto. Plan.		
Orgànica Carbons	Artificial morter	Datació S.XIII-XIV	Criteri datació Ceràmic		
Igual a	Cobreix	Interpretació Preparació del paviment u.e 587			
Farceix 461	Cobert per	Observacions Anivellació per bastir el paviment de morter de calç u.e 587			
Talla	Farcit per	Afecció Si <input type="checkbox"/> No <input type="checkbox"/>	Tipus [] % []		
Es recolza	Tallat per				
Es lliura	Se li recolza 587				
	Se li lliura				

Definició UE Estrat	Textura Compacta	Composició	Sector R-8	Zona C	UE 596
Relacions Físiques	Color Marró Fosc	Geològica Argila	Orgànica	Artificial	Foto. Plan. 123
Igual a	Cobreix 461	Cobert per 665	Datació S.XV-XVI	Criteri datació Ceràmic	
Farceix	Farceix	Farceix	Interpretació Anivellació		
Talla	Tallat per 575 642 644	Tallat per	Observacions		
Es recolza	Se li recolza	Se li recolza			
Es lliura	Se li lliura	Se li lliura	Afecció Si <input type="checkbox"/> No <input type="checkbox"/>	Tipus	% <input type="checkbox"/>

Definició UE Estructura	Textura	Composició	Sector R-8	Zona C	UE 597
Relacions Físiques	Color	Geològica	Orgànica	Artificial	Foto. Plan.
Igual a	Cobreix	Cobert per	Datació S.XVII-XVIII	Criteri datació Estratigràfic	
Farceix	Farceix	Farceix	Interpretació Fonamentació o tapiat		
Talla	Tallat per 482	Tallat per	Observacions Bastit amb pedres irregulars lligades amb morter de calç sorrenc i de color ataronjat. Podria haver funcionat com un tapiat de l'estructura formada pels murs 633 i 683, al qual recolza.		
Es recolza 589 447 583	Se li recolza 481 635	Se li recolza	Afecció Si <input checked="" type="checkbox"/> No <input type="checkbox"/>	Tipus Total	% <input type="checkbox"/>
Es lliura	Se li lliura 492 300	Se li lliura			

Definició UE Estructura	Textura	Composició	Sector R-8	Zona C	UE 598
Relacions Físiques	Color	Geològica	Orgànica	Artificial	Foto. Plan. 132 131 125
Igual a	Cobreix	Cobert per 300	Datació S.XIV-XV	Criteri datació Estratigràfic	
Farceix	Farceix	Farceix	Interpretació Tapiat		
Talla	Tallat per	Tallat per	Observacions Bastit amb carreus quadrats ben escairats i pedres més petites, tot lligat amb morter de calç de color ataronjat. Recolza lateralment en els murs u.e 436i 555, tallant part del paviment u.e 557 i la seva preparació. En la cara est presenta un aplacat i un emblanquinat corresponent al soterrani u.e 420		
Es recolza 436 555	Se li recolza 463	Se li recolza	Afecció Si <input type="checkbox"/> No <input type="checkbox"/>	Tipus	% <input type="checkbox"/>
Es lliura	Se li lliura 496 550 551	Se li lliura			

Definició UE Retall/Interestrat	Textura <input type="text"/>	Composició	Sector R-8	Zona C	UE 599
Relacions Físiques	Color <input type="text"/>	Geològica <input type="text"/>	Foto. Plan.		
Orgànica <input type="text"/>	Artificial <input type="text"/>				
Igual a	Datació S.XIV	Criteri datació Estratigràfic			
Cobreix	Cobert per	Interpretació Trinxera de fonamentació del mur u.e 561			
Farceix	Farcit per 561	Observacions <input type="text"/>			
Talla 562	Tallat per	Afecció Si <input type="checkbox"/> No <input type="checkbox"/>	Tipus	%	<input type="text"/>
Es recolza	Se li recolza				
Es lliura	Se li lliura				

Definició UE Retall/Interestrat	Textura <input type="text"/>	Composició	Sector R-8	Zona C	UE 600
Relacions Físiques	Color <input type="text"/>	Geològica <input type="text"/>	Foto. Plan.		
Orgànica <input type="text"/>	Artificial <input type="text"/>				
Igual a	Datació S.XIV-XV	Criteri datació Estratigràfic			
Cobreix	Cobert per	Interpretació Trinxera de fonamentació del mur u.e 563			
Farceix	Farcit per 563 896	Observacions <input type="text"/>			
Talla 462 877 825 585	Tallat per 670	Afecció Si <input type="checkbox"/> No <input type="checkbox"/>	Tipus	%	<input type="text"/>
Es recolza	Se li recolza				
Es lliura	Se li lliura				

Definició UE Estructura	Textura Compacta	Composició	Sector R-8	Zona C	UE 601
Relacions Físiques	Color Beix	Geològica <input type="text"/>	Foto. Plan.		
Orgànica <input type="text"/>	Artificial morter				
Igual a	Datació S.XVI	Criteri datació Estratigràfic			
Cobreix	Cobert per 486 495	Interpretació Paviment			
Farceix	Farcit per	Observacions Paviment de morter de calç molt sorrenc associat al mur u.e 487. Tallat pel retall rectangular u.e 583 i la claveguera u.e 560. Força malmès i fragmentat			
Talla 566 562	Tallat per 583 559 489	Afecció Si <input checked="" type="checkbox"/> No <input type="checkbox"/>	Tipus Total	%	<input type="text"/>
Es recolza	Se li recolza				
Es lliura	Se li lliura				

Definició UE	Textura	Composició	Sector R-8	Zona C	UE 602
Estructura		Geològica			Foto. Plan.
Relacions Físiques	Color	Orgànica			
		Artificial			
Igual a		Datació	S.XIV-XV	Criteri datació	Estratigràfic
Cobreix	Cobert per	Interpretació	Mur		
638	300	Observacions			
Farceix	Farcit per	Bastit amb pedres grans i mitjanes lligades amb morter de calç sorrenc i de color ataronjat. Se li recolza el mur del soterrani 420. Hauria funcionat amb els murs 425 i 592 i amb el dipòsit 804			
638		Afecció	Si <input checked="" type="checkbox"/> No <input type="checkbox"/>	Tipus	Parcial % 15
Talla	Tallat per				
Es recolza	Se li recolza				
592 425 461 804	420				
Es lliura	Se li lliura				
	685 693				

Definició UE	Textura	Composició	Sector R-8	Zona C	UE 603
Estructura		Geològica			Foto. Plan.
Relacions Físiques	Color	Orgànica			139
		Artificial			141
Igual a	690 636 514 555	Datació	S.XIV	Criteri datació	127
Cobreix	Cobert per	Interpretació	Mur		
608	566 604	Observacions			
Farceix	Farcit per	Bastit amb tapial compost d'argila compacta amb algun carbonet i restes de morter de calç. Conserva l'arrebossat de morter de calç de les parets que lliga amb un paviment de calç u.e 617 localitzat a la banda			
608		Afecció	Si <input checked="" type="checkbox"/> No <input type="checkbox"/>	Tipus	Total %
Talla	Tallat per				
Es recolza	Se li recolza				
609 *	617 836 898				
Es lliura	Se li lliura				
	585				

Definició UE	Textura	Composició	Sector R-8	Zona C	UE 604
Estrat	Compacta	Geològica	Argila		Foto. Plan.
Relacions Físiques	Color	Orgànica	Carbons		
	Marró	Artificial	morter esmicolat		
Igual a		Datació	S.XIV	Criteri datació	Estratigràfic
Cobreix	Cobert per	Interpretació	Obliteració		
603 617 576	566	Observacions			
Farceix	Farcit per	Nivell que amortitza els murs u.e 603 i part del 609. No va proporcionar material ceràmic			
603 617 576		Afecció	Si <input type="checkbox"/> No <input type="checkbox"/>	Tipus	%
Talla	Tallat per				
Es recolza	Se li recolza				
Es lliura	Se li lliura				

Definició UE	Textura	Composició	Sector R-8	Zona C	UE 605
Estructura		Geològica			Foto. Plan.
Relacions Físiques	Color	Orgànica			139
		Artificial			141
Igual a			Datació	Criteri datació	127
Cobreix	Cobert per		S.XIII	Estratigràfic	
	566				
Farceix	Farcit per				
Talla	Tallat per				
Es recolza	Se li recolza				
Es lliura	Se li lliura				
		Afecció	Si <input type="checkbox"/>	Tipus	
		No <input type="checkbox"/>			
				%	

Interpretació
Mur

Observacions
Bastit amb pedres petites i mitjanes lligades amb morter de calç de color ataronjat. Només se'n veu un tram perquè s'endinsa en el perfil de la rasa i per tant és difícil d'interpretar

Definició UE	Textura	Composició	Sector R-8	Zona C	UE 606
Estrat	Compacta	Geològica			Foto. Plan.
Relacions Físiques	Color	Orgànica			
	Marró Fosc	Artificial			
Igual a			Datació	Criteri datació	
Cobreix	Cobert per		S.XV-XVI	Ceràmic	
619	665				
Farceix	Farcit per				
642					
Talla	Tallat per				
Es recolza	Se li recolza				
	420				
Es lliura	Se li lliura				
607 639					
		Afecció	Si <input type="checkbox"/>	Tipus	
		No <input type="checkbox"/>			
				%	

Interpretació
Farciment

Observacions
Nivell d'argiles que cobreix l'amortització (u.e 619) de la primera fase d'utilització del dipòsit u.e 607, just per sota de la preparació del paviment original del soterrani u.e 420

Definició UE	Textura	Composició	Sector R-8	Zona C	UE 607
Estructura		Geològica			Foto. Plan.
Relacions Físiques	Color	Orgànica			
		Artificial			
Igual a			Datació	Criteri datació	
Cobreix	Cobert per		anterior al	Estratigràfic	
	665				
Farceix	Farcit per				
642	606 619 641 613 614				
Talla	Tallat per				
Es recolza	Se li recolza				
592	639				
Es lliura	Se li lliura				
	606 619				
		Afecció	Si <input checked="" type="checkbox"/>	Tipus	
		No <input type="checkbox"/>		Total	
				%	

Interpretació
Dipòsit

Observacions
Bastit fent un retall en la capa u.e 596 i el terreny geològic i disposant-hi a sobre un mur de pedres lligades amb morter de calç de color ataronjat, del qual ens en queda la darrera filada de pedres. Presenta

Definició UE Retall/Interestrat	Textura <input type="text"/>	Composició	Sector R-8	Zona C	UE 608
Relacions Físiques	Color <input type="text"/>	Geològica <input type="text"/>			Foto. Plan.
		Orgànica <input type="text"/>			
		Artificial <input type="text"/>			
Igual a			Datació S.XIV	Criteri datació Estratigràfic	
Cobreix	Cobert per	Interpretació Trinxera de fonamentació del mur u.e 603			
Farceix	Farcit per 603	Observacions <input type="text"/>			
Talla 576	Tallat per				
Es recolza	Se li recolza	Afecció Si <input type="checkbox"/> No <input type="checkbox"/> Tipus <input type="text"/> % <input type="text"/>			
Es lliura	Se li lliura				

Definició UE Estructura	Textura <input type="text"/>	Composició	Sector R-8	Zona C	UE 609
Relacions Físiques	Color <input type="text"/>	Geològica <input type="text"/>			Foto. Plan.
		Orgànica <input type="text"/>			139
		Artificial <input type="text"/>			
Igual a			Datació S.XIII	Criteri datació Estratigràfic	
Cobreix	Cobert per 562 566	Interpretació Fonamentació			
Farceix 610	Farcit per	Observacions Bastit amb pedres irregulars lligades amb argila i morter de calç sorrenc. S'endinsa en el perfil de la rasa i només se'n conserva la darrera primera filada de pedres			
Talla	Tallat per				
Es recolza	Se li recolza 603	Afecció Si <input type="checkbox"/> No <input type="checkbox"/> Tipus <input type="text"/> % <input type="text"/>			
Es lliura	Se li lliura 576?				

Definició UE Retall/Interestrat	Textura <input type="text"/>	Composició	Sector R-8	Zona C	UE 610
Relacions Físiques	Color <input type="text"/>	Geològica <input type="text"/>			Foto. Plan.
		Orgànica <input type="text"/>			
		Artificial <input type="text"/>			
Igual a			Datació S.XIII	Criteri datació Estratigràfic	
Cobreix	Cobert per	Interpretació Trinxera de fonamentació del mur u.e 609			
Farceix	Farcit per 609	Observacions <input type="text"/>			
Talla 576 ?	Tallat per				
Es recolza	Se li recolza	Afecció Si <input type="checkbox"/> No <input type="checkbox"/> Tipus <input type="text"/> % <input type="text"/>			
Es lliura	Se li lliura				

Definició UE Retall/Interestrat	Textura <input type="text"/>	Composició	Sector R-8	Zona C	UE 611
Relacions Físiques	Color <input type="text"/>	Geològica <input type="text"/>	Foto. Plan.		
Igual a	Cobert per	Orgànica <input type="text"/>	Datació S.XIV-XV	Criteri datació Estratigràfic	
Cobreix	Farceix	Artificial <input type="text"/>	Interpretació Trinxera de fonamentació del mur u.e 592		
Talla 498 553 554 596 644 643	Tallat per	Observacions S'assenta en les argiles u.e 596, 674 i 461			
Es recolza 461	Se li recolza	Afecció Si <input type="checkbox"/> No <input type="checkbox"/> Tipus <input type="text"/> % <input type="text"/>			
Es lliura	Se li lliura				

Definició UE Estrat	Textura Solta	Composició	Sector R-4	Zona C	UE 612
Relacions Físiques	Color Gris	Geològica Argila i sorra	Foto. Plan.		
Igual a	Cobert per	Orgànica Carbons	Datació S.XX	Criteri datació Ceràmic	
Cobreix	Farceix	Artificial material Constructiu	Interpretació Farciment del dipòsit u.e 212		
Talla 212	Tallat per	Observacions Va proporcionar algun fragment ceràmic d'època contemporània que no es van recuperar			
Es recolza	Se li recolza	Afecció Si <input type="checkbox"/> No <input type="checkbox"/> Tipus <input type="text"/> % <input type="text"/>			
Es lliura	Se li lliura				

Definició UE Estrat	Textura Solta	Composició	Sector R-8	Zona C	UE 613
Relacions Físiques	Color Marró Fosc	Geològica Argila i sorra	Foto. Plan.		
Igual a	Cobert per	Orgànica <input type="text"/>	Datació S.XIX	Criteri datació Ceràmic	
Cobreix	Farceix	Artificial <input type="text"/>	Interpretació Farciment del dipòsit u.e 607		
Talla 614 641 642 607	Tallat per	Observacions Va proporcionar fragments ceràmics d'època moderna. Es tracta de la darrera amortització del dipòsit u.e 607, just abans de disposar el paviment u.e 569 del soterrani u.e 420			
Es recolza	Se li recolza	Afecció Si <input type="checkbox"/> No <input type="checkbox"/> Tipus <input type="text"/> % <input type="text"/>			
Es lliura 641	Se li lliura				

Definició UE Estrat	Textura Solta	Composició	Sector R-8	Zona C	UE 614
Relacions Físiques	Color Gris Clar	Geològica Argila i sorra	Foto. Plan.		
Igual a	Cobert per 613	Orgànica Carbons	Datació S.XIV-XV	Criteri datació Ceràmic	
Cobreix	Farcit per	Artificial pedres	Interpretació Farciment del dipòsit u.e 607		
Farceix 642	Tallat per	Observacions Va proporcionar material arqueològic datat d'època baix-medieval. Amortitza part del dipòsit 607, quan aquest funciona amb el mur u.e 641			
Talla	Se li recolza	Afecció Si <input type="checkbox"/> No <input type="checkbox"/>	Tipus	%	
Es recolza	Se li lliura				
Es lliura 641 619					

Definició UE Estrat	Textura Compacta	Composició	Sector R-8	Zona C	UE 615
Relacions Físiques	Color Marró Fosc	Geològica Argila	Foto. Plan.		
Igual a	Cobert per 595	Orgànica	Datació S.XIII	Criteri datació Ceràmic	
Cobreix	Farcit per	Artificial ceràmica	Interpretació Farciment de la sitja u.e 616		
Farceix 616	Tallat per	Observacions Capa molt similar a la u.e 595 que anivella el terreny per poder bastir el paviment de calç u.e 587. Va proporcionar materials d'època alt-medieval i ceràmica romana rodada			
Talla	Se li recolza	Afecció Si <input type="checkbox"/> No <input type="checkbox"/>	Tipus	%	
Es recolza	Se li lliura				
Es lliura					

Definició UE Retall/Interestrat	Textura	Composició	Sector R-8	Zona C	UE 616
Relacions Físiques	Color	Geològica	Foto. Plan.		
Igual a	Cobert per	Orgànica	Datació anterior al S.XIII	Criteri datació Estratigràfic	
Cobreix	Farcit per 615	Artificial	Interpretació Sitja		
Farceix	Tallat per	Observacions Conservada només la base			
Talla 0 461	Se li recolza	Afecció Si <input type="checkbox"/> No <input type="checkbox"/>	Tipus	%	125
Es recolza	Se li lliura				
Es lliura					

Definició UE Estructura	Textura 	Composició	Sector R-8	Zona C	UE 617
Relacions Físiques	Color 	Geològica	Foto. Plan.		
Igual a	Cobert per 566	Orgànica	Datació S.XIV	Criteri datació Estratigràfic	139
Cobreix	Farceix	Artificial	Interpretació Paviment de morter de calç		
Talla	Tallat per	Observacions Localitzat a la banda est del mur 603, lliga amb l'arrebossat de morter de calç, Força fragmentat i malmès, sobretot a l'hora de fer la canalització de PWC que hi ha just al costat.			
Es recolza 603 585	Se li recolza	Afecció Si <input checked="" type="checkbox"/> No <input type="checkbox"/>	Tipus Total	%	
Es lliura	Se li lliura				

Definició UE Estrat	Textura Compacta	Composició	Sector R-4	Zona C	UE 618
Relacions Físiques	Color Marró Fosc	Geològica Argila	Foto. Plan.		
Igual a	Cobert per 2	Orgànica Carbons	Datació S.XV-XVI	Criteri datació Ceràmic	
Cobreix 645 660	Farceix	Artificial morter esmicolat	Interpretació Obliteració		
Talla	Tallat per 667	Observacions Localitzat per sobre del paviment u.e 645 associat amb el mur u.e 646. Ha proporcionat material ceràmic del S.XV-XVI.			
Es recolza 646 648 808	Se li recolza	Afecció Si <input type="checkbox"/> No <input type="checkbox"/>	Tipus	%	
Es lliura	Se li lliura				

Definició UE Estrat	Textura 	Composició	Sector R-8	Zona C	UE 619
Relacions Físiques	Color 	Geològica Argila	Foto. Plan.		
Igual a	Cobert per 606	Orgànica Carbons	Datació S.XIV-XV	Criteri datació Ceràmic	
Cobreix 642	Farceix	Artificial ceràmica	Interpretació Farçiment del dipòsit u.e 607		
Talla	Tallat per 640	Observacions Correspon a la primera fase d'amortització del dipòsit u.e 607			
Es recolza 639 641	Se li recolza	Afecció Si <input type="checkbox"/> No <input type="checkbox"/>	Tipus	%	
Es lliura 641 614	Se li lliura				

Definició UE Estrat	Textura Compacta	Composició	Sector R-8	Zona C	UE 620
Relacions Físiques	Color Gris	Geològica Argila	Foto. Plan.		
Relacions Físiques		Orgànica Carbons			
Relacions Físiques		Artificial metalls, ceràmica			
Igual a		Datació S.XVI-XVIII	Criteri datació Ceràmic		
Cobreix 665	Cobert per 665	Interpretació Farciment del retall u.e 621			
Farceix 621	Farcit per	Observacions De poca potència. Va proporcionar material ceràmic d'època baix-medieval			
Talla	Tallat per	Afecció Si <input type="checkbox"/> No <input type="checkbox"/> Tipus % <input type="checkbox"/>			
Es recolza	Se li recolza				
Es lliura	Se li lliura				

Definició UE Retall/Interestrat	Textura	Composició	Sector R-8	Zona C	UE 621
Relacions Físiques	Color	Geològica	Foto. Plan.		
Relacions Físiques		Orgànica			
Relacions Físiques		Artificial			
Igual a		Datació S.XVI-XVIII	Criteri datació Estratigràfic		
Cobreix 665	Cobert per 665	Interpretació Sitja			
Farceix 620	Farcit per 620	Observacions Base arrassada d'una sitja			
Talla 643	Tallat per	Afecció Si <input type="checkbox"/> No <input type="checkbox"/> Tipus % <input type="checkbox"/>			
Es recolza	Se li recolza				
Es lliura	Se li lliura				

Definició UE Estrat	Textura Solta	Composició	Sector R-8	Zona C	UE 622
Relacions Físiques	Color Marró Clar	Geològica Sorra	Foto. Plan.		
Relacions Físiques		Orgànica			
Relacions Físiques		Artificial morter i ceràmica			
Igual a		Datació S.XIX	Criteri datació Estratigràfic		
Cobreix 649	Cobert per 300	Interpretació Farciment de l'estructura u.e 623			
Farceix 623	Farcit per	Observacions			
Talla	Tallat per	Afecció Si <input type="checkbox"/> No <input type="checkbox"/> Tipus % <input type="checkbox"/>			
Es recolza	Se li recolza				
Es lliura	Se li lliura				

Definició UE	Textura	Composició	Sector R-8	Zona C	UE 623
Estructura		Geològica			Foto. Plan.
Relacions Físiques	Color	Orgànica			
		Artificial			
Igual a		Datació	S.XIX	Criteri datació	
Cobreix	Cobert per	Interpretació		Estratigràfic	
	300	Cubeta			
Farceix	Farcit per	Observacions			
	622	Bastida amb maons de 15x30 cm. de costat, lligats amb morter de calç de color blanc. El fons hauria consistit en una capa de morter de calç mal conservada			
Talla	Tallat per				
Es recolza	Se li recolza				
649 637					
Es lliura	Se li lliura	Afecció	Si <input checked="" type="checkbox"/>	Tipus	
		No <input type="checkbox"/>		Total	%

Definició UE	Textura	Composició	Sector R-8	Zona C	UE 624
Estrat	Solta	Geològica			Foto. Plan.
Relacions Físiques	Color	Orgànica			
	Gris-marró	Artificial	pedres		
Igual a		Datació	S.XV	Criteri datació	
Cobreix	Cobert per	Interpretació		Estratigràfic	
457	449	Enderroc			
Farceix	Farcit per	Observacions			
		Enderroc del mur u.e 452, compost bàsicament de pedres barrejades amb argila			
Talla	Tallat per				
Es recolza	Se li recolza				
Es lliura	Se li lliura	Afecció	Si <input type="checkbox"/>	Tipus	
452 402	456	No <input type="checkbox"/>		Total	%

Definició UE	Textura	Composició	Sector R-8	Zona C	UE 625
Estructura		Geològica			Foto. Plan.
Relacions Físiques	Color	Orgànica			
		Artificial			
Igual a		Datació	S.XIX-XX	Criteri datació	
Cobreix	Cobert per	Interpretació		Estratigràfic	
	300	Mur			
Farceix	Farcit per	Observacions			
		Mur de compartimentació bastit amb pedres ben escairades lligades amb morter de calç sorrenc de color blanquinós. Hauria funcionat amb el mur u.e 440 i el paviment de rajols u.e 463. Només es conserva la			
Talla	Tallat per				
Es recolza	Se li recolza				
593 496 592					
Es lliura	Se li lliura	Afecció	Si <input checked="" type="checkbox"/>	Tipus	
		No <input type="checkbox"/>		Total	%

Definició UE Estructura	Textura []	Composició	Sector R-8	Zona C	UE 626
Relacions Físiques	Color []	Geològica []	Orgànica []	Artificial []	Foto. Plan. 120
Igual a	Cobreix	Datació S.XVI-XVIII		Criteri datació Estratigràfic	
	Cobert per 300	Interpretació Mur			
Farceix 627	Farcit per	Observacions Bastit amb pedres ben escairades lligades amb morter de calç sorrenc de color blanquinós			
Talla	Tallat per 594	Afecció Si <input type="checkbox"/> No <input type="checkbox"/> Tipus [] % []			
Es recolza *	Se li recolza				
Es lliura	Se li lliura				

Definició UE Retall/Interestrat	Textura []	Composició	Sector R-8	Zona C	UE 627
Relacions Físiques	Color []	Geològica []	Orgànica []	Artificial []	Foto. Plan.
Igual a	Cobreix	Datació S.XVI-XVIII		Criteri datació Estratigràfic	
	Cobert per 300	Interpretació Trinxera de fonamentació del mur u.e 626			
Farceix	Farcit per 626	Observacions			
Talla 496?	Tallat per 594	Afecció Si <input type="checkbox"/> No <input type="checkbox"/> Tipus [] % []			
Es recolza	Se li recolza				
Es lliura	Se li lliura				

Definició UE Estructura	Textura []	Composició	Sector R-8	Zona C	UE 628
Relacions Físiques	Color []	Geològica []	Orgànica []	Artificial []	Foto. Plan. 129 128
Igual a 802	Cobreix	Datació S.XIX-XX		Criteri datació Estratigràfic	
	Cobert per 300	Interpretació Fonamentació			
Farceix 565	Farcit per	Observacions Bastit amb pedres i maons, tot lligat amb morter de calç de color blanc. En el seu interior s'hi ha pogut documentar un petit capitell ornamentat amb rosetes			
Talla	Tallat per	Afecció Si <input checked="" type="checkbox"/> No <input type="checkbox"/> Tipus Parcial [] % 15			
Es recolza 425 461	Se li recolza				
Es lliura	Se li lliura				

Definició UE	Textura	Composició	Sector R-8	Zona C	UE 629
Estructura		Geològica			Foto. Plan.
Relacions Físiques	Color	Orgànica			135
		Artificial			137
Igual a			Datació	Criteri datació	138
Cobreix	Cobert per		S.XIX	Estratigràfic	127
	300	Interpretació			
Farceix	Farcit per	Claveguera			
670	630	Observacions			
Talla	Tallat per	Bastida amb maons i alguna pedra, tot lligat amb morter de calç de color blanc. S'endinsa en el perfil de la rasa			
Es recolza	Se li recolza	Afecció Si <input checked="" type="checkbox"/> No <input type="checkbox"/>			
563	479	Tipus Total <input type="text"/> % <input type="text"/>			
Es lliura	Se li lliura				
	493				

Definició UE	Textura	Composició	Sector R-8	Zona C	UE 630
Estrat	Solta	Geològica			Foto. Plan.
Relacions Físiques	Color	Orgànica	Sorra		
	Marró Clar	Artificial	material Constructiu		
Igual a			Datació	Criteri datació	
Cobreix	Cobert per		S.XIX	Ceràmic	
	300	Interpretació			
Farceix	Farcit per	Farciment de la u.e 629			
629		Observacions			
Talla	Tallat per	Nivell de runa que amortitza la claveguera u.e 629			
Es recolza	Se li recolza	Afecció Si <input type="checkbox"/> No <input type="checkbox"/>			
		Tipus <input type="text"/> % <input type="text"/>			
Es lliura	Se li lliura				

Definició UE	Textura	Composició	Sector R-8	Zona C	UE 631
Estructura		Geològica			Foto. Plan.
Relacions Físiques	Color	Orgànica			130
		Artificial			134
Igual a			Datació	Criteri datació	133
Cobreix	Cobert per		S.XIII-XIV	Estratigràfic	135
	300	Interpretació			136
Farceix	Farcit per	Mur			
632		Observacions			
Talla	Tallat per	Bastit amb pedres grans i mitjanes unides amb morter de calç sorrenc de color ataronjat. S'endinsa en el perfil de la rasa i se li recolzen els dos forns circulars de pedra u.e 661			
Es recolza	Se li recolza	Afecció Si <input type="checkbox"/> No <input type="checkbox"/>			
447?	661 637	Tipus <input type="text"/> % <input type="text"/>			
Es lliura	Se li lliura				
	649				

Definició UE Retall/Interestrat	Textura []	Composició	Sector R-8	Zona C	UE 632
Relacions Físiques	Color []	Geològica []	Orgànica []	Artificial []	Foto. Plan.
Igual a	Cobreix	Cobert per	Datació S.XIII-XIV	Criteri datació Estratigràfic	
Farceix	Farcit per 631	Interpretació Trinxera de fonamentació del mur u.e 631			
Talla *	Tallat per	Observacions []			
Es recolza	Se li recolza	Afecció Si <input type="checkbox"/> No <input type="checkbox"/>	Tipus []	%	[]
Es lliura	Se li lliura				

Definició UE Estructura	Textura []	Composició	Sector R-8	Zona C	UE 633
Relacions Físiques	Color []	Geològica []	Orgànica []	Artificial []	Foto. Plan.
Igual a 683	Cobreix	Cobert per 300	Datació S.XVII	Criteri datació Estratigràfic	135
Farceix 634	Farcit per	Interpretació Mur			
Talla	Tallat per	Observacions Bastit amb carreus grans i ben escairats, la majoria aprofitats d'una arcada gòtica, tot lligat amb morter sorrenc de color gris. Juntament amb el mur 683 forma una U que recolza directament a sobre del paviment de calç 589			
Es recolza 637	Se li recolza 635	Afecció Si <input checked="" type="checkbox"/> No <input type="checkbox"/>	Tipus Total	%	[]
Es lliura	Se li lliura				

Definició UE Retall/Interestrat	Textura []	Composició	Sector R-8	Zona C	UE 634
Relacions Físiques	Color []	Geològica []	Orgànica []	Artificial []	Foto. Plan.
Igual a	Cobreix	Cobert per	Datació S.XVII	Criteri datació Estratigràfic	
Farceix	Farcit per 633 683	Interpretació Trinxera de fonamentació del mur u.e 633			
Talla 662	Tallat per	Observacions []			
Es recolza	Se li recolza	Afecció Si <input type="checkbox"/> No <input type="checkbox"/>	Tipus []	%	[]
Es lliura	Se li lliura				

Definició UE	Textura	Composició	Sector R-8	Zona C	UE 635
Estructura		Geològica			Foto. Plan.
Relacions Físiques	Color	Orgànica			
		Artificial			
Igual a		Datació	S.XVII-XVIII	Criteri datació	Estratigràfic
Cobreix	Cobert per	Interpretació	Fonamentació		
	300	Observacions	Bastit amb pedres reaprofitades (una dovella) que no presenten cap cara vista, disposades de forma irregular recolzant en els murs u.e 597 683 i 633. Podria haver funcionat com una claveguera però s'ha localitzat molt arrassat per poder-ho confirmar.		
Farceix	Farcit per	Afecció	Si <input checked="" type="checkbox"/>	Tipus	
Talla	Tallat per	No <input type="checkbox"/>	Total	%	
Es recolza	Se li recolza				
597 633 683 477					
Es lliura	Se li lliura				
	662				

Definició UE	Textura	Composició	Sector R-8	Zona C	UE 636
Estructura		Geològica			Foto. Plan.
Relacions Físiques	Color	Orgànica			
		Artificial			
Igual a		Datació	S.XIX-XX	Criteri datació	Estratigràfic
Cobreix	Cobert per	Interpretació	Claveguera		
	300	Observacions	Parets laterals de maons lligats amb morter de calç de color blanc i un paviment interior de rajols de 15x30 cm. de costat. Força arrassada		
Farceix	Farcit per	Afecció	Si <input checked="" type="checkbox"/>	Tipus	
664		No <input type="checkbox"/>	Total	%	
Talla	Tallat per				
Es recolza	Se li recolza				
Es lliura	Se li lliura				

Definició UE	Textura	Composició	Sector R-8	Zona C	UE 637
Estructura		Geològica			Foto. Plan.
Relacions Físiques	Color	Orgànica			
		Artificial			
Igual a		Datació	S.XVI	Criteri datació	Estratigràfic
Cobreix	Cobert per	Interpretació	Claveguera		
	300	Observacions	Bastida amb les parets de pedra i morter de calç blanquinós, amb un paviment interior de rajols de 15x30cm. de costat. S'endinsa en el perfil de la rasa i podria haver funcionat en dues fases diferenciades.		
Farceix	Farcit per	Afecció	Si <input checked="" type="checkbox"/>	Tipus	
899	679	No <input type="checkbox"/>	Total	%	
Talla	Tallat per				
	670				
Es recolza	Se li recolza				
631 649 662	633 683 623				
Es lliura	Se li lliura				

Definició UE Retall/Interestrat	Textura <input type="text"/>	Composició	Sector R-8	Zona C	UE 638
Relacions Físiques	Color <input type="text"/>	Geològica <input type="text"/>	Foto. Plan.		
Orgànica <input type="text"/>	Artificial <input type="text"/>	Datació S.XIV-XV	Criteri datació Estratigràfic		
Igual a	Cobreix	Interpretació Trinxera de fonamentació del mur u.e 602			
	Cobert per	Observacions <input type="text"/>			
Farceix	Farcit per 602	Afecció Si <input type="checkbox"/> No <input type="checkbox"/>	Tipus	%	<input type="text"/>
Talla 725 461	Tallat per				
Es recolza	Se li recolza				
Es lliura	Se li lliura				

Definició UE Estructura	Textura <input type="text"/>	Composició	Sector R-8	Zona C	UE 639
Relacions Físiques	Color <input type="text"/>	Geològica <input type="text"/>	Foto. Plan.		
Orgànica <input type="text"/>	Artificial <input type="text"/>	Datació S.XIV-XV	Criteri datació Estratigràfic		
Igual a	Cobreix	Interpretació Mur			
	Cobert per 665	Observacions Bastit amb pedres lligades amb morter de calç sorrenc de color ataronjat, amb la cra vista a la banda oest. S'assenta en la primera amortització del dipòsit u.e 607			
Farceix 640	Farcit per	Afecció Si <input checked="" type="checkbox"/> No <input type="checkbox"/>	Tipus Total	%	<input type="text"/>
Talla	Tallat per				
Es recolza 619 607	Se li recolza 641				
Es lliura	Se li lliura 606				

Definició UE Retall/Interestrat	Textura <input type="text"/>	Composició	Sector R-8	Zona C	UE 640
Relacions Físiques	Color <input type="text"/>	Geològica <input type="text"/>	Foto. Plan.		
Orgànica <input type="text"/>	Artificial <input type="text"/>	Datació S.XIV-XV	Criteri datació Estratigràfic		
Igual a	Cobreix	Interpretació Trinxera de fonamentació del mur u.e 639			
	Cobert per 665	Observacions Retalla la primera amortització del dipòsit u.e 607			
Farceix	Farcit per 639	Afecció Si <input type="checkbox"/> No <input type="checkbox"/>	Tipus	%	<input type="text"/>
Talla 619	Tallat per				
Es recolza	Se li recolza				
Es lliura	Se li lliura				

Definició UE Estrat	Textura Solta	Composició	Sector R-8	Zona C	UE 641
Relacions Físiques	Color Gris	Geològica Argila	Foto. Plan.		
Artificial		Orgànica			
		Artificial pedres			
Igual a		Datació S.XVI	Criteri datació Estratigràfic		
Cobreix	Cobert per 613	Interpretació Enderroc			
Farceix 642	Farcit per	Observacions Carreus rectangulars barrejats amb argila que recolzen sobre part de la u.e 619 i el mur u.e 639			
Talla	Tallat per	Afecció Si <input type="checkbox"/> No <input type="checkbox"/> Tipus % <input type="checkbox"/>			
Es recolza	Se li recolza				
Es lliura 619 639	Se li lliura 614				

Definició UE Retall/Interestrat	Textura	Composició	Sector R-8	Zona C	UE 642
Relacions Físiques	Color	Geològica	Foto. Plan.		
		Orgànica			
		Artificial			
Igual a		Datació anterior al	Criteri datació Estratigràfic		
Cobreix	Cobert per 665	Interpretació Trinxera de fonamentació del dipòsit u.e 607			
Farceix	Farcit per 607 606 619 641 613 614	Observacions Retall rectangular fet en les argiles u.e 596 i en el terreny geològic per bastir el dipòsit u.e 607			
Talla 0 596	Tallat per	Afecció Si <input type="checkbox"/> No <input type="checkbox"/> Tipus % <input type="checkbox"/>			
Es recolza	Se li recolza				
Es lliura	Se li lliura				

Definició UE Estrat	Textura Compacta	Composició	Sector R-8	Zona C	UE 643
Relacions Físiques	Color Marró Clar	Geològica Argila i sorra	Foto. Plan.		
		Orgànica Carbons			
		Artificial morter, pedres			
Igual a		Datació S.XIV-XV	Criteri datació Ceràmic		
Cobreix	Cobert per 665	Interpretació Farciment del retall u.e 644			
Farceix 644	Farcit per	Observacions Va proporcionar material arqueològic d'època baix-medieval			
Talla	Tallat per 621 575 466	Afecció Si <input type="checkbox"/> No <input type="checkbox"/> Tipus % <input type="checkbox"/>			
Es recolza	Se li recolza				
Es lliura	Se li lliura				

Definició UE Retall/Interestrat	Textura []	Composició	Sector R-8	Zona C	UE 644
Relacions Físiques	Color []	Geològica []	Orgànica []	Artificial []	Foto. Plan.
Igual a	Cobreix	Cobert per 665	Datació anterior al []	Criteri datació Estratigràfic	[] []
Farceix	Farceix	Farcit per 643	Interpretació Indeterminat	Observacions Les parets interiors estan revestides amb restes d'alguna pedra i molt de morter de calç sorrenc de color ataronjat, la major part del qual ha desaparegut	
Talla 0 596 461	Talla	Tallat per 575 621 466	Afecció Si <input type="checkbox"/> No <input type="checkbox"/>	Tipus [] % []	
Es recolza	Es recolza	Se li recolza			
Es lliura	Es lliura	Se li lliura			

Definició UE Estructura	Textura []	Composició	Sector R-4	Zona C	UE 645
Relacions Físiques	Color []	Geològica []	Orgànica []	Artificial []	Foto. Plan.
Igual a	Cobreix	Cobert per 618	Datació S.XIV-XV	Criteri datació Estratigràfic	042 []
Farceix	Farceix	Farcit per	Interpretació Paviment de morter de calç	Observacions Localitzat a ambdós costats del mur u.e 646, tot i que apareix molt fragmentat i arrassat just per sobre de la u.e 660 que correspon a la seva preparació	
Talla	Talla	Tallat per	Afecció Si <input checked="" type="checkbox"/> No <input type="checkbox"/>	Tipus Total [] % []	
Es recolza 660 646 648 808 919	Es recolza	Se li recolza			
Es lliura	Es lliura	Se li lliura			

Definició UE Estructura	Textura []	Composició	Sector R-4	Zona C	UE 646
Relacions Físiques	Color []	Geològica []	Orgànica []	Artificial []	Foto. Plan.
Igual a	Cobreix	Cobert per 2	Datació S.XIV-XV	Criteri datació Estratigràfic	043 042 []
Farceix 668	Farceix	Farcit per	Interpretació Mur	Observacions Bastit amb pedres grans i mitjanes i algun maó en la part superior del mur, tot lligat amb morter de calç sorrenc de color ataronjat. Hauria funcionat amb el mur u.e 648 i el paviment de morter de calç u.e 645 i el mur 919 de la rasa 5.	
Talla	Talla	Tallat per	Afecció Si <input type="checkbox"/> No <input type="checkbox"/>	Tipus [] % []	
Es recolza	Es recolza	Se li recolza 647 645			
Es lliura	Es lliura	Se li lliura 618 660			

Definició UE	Textura	Composició	Sector R-4	Zona C	UE 647
Estructura		Geològica			Foto. Plan.
Relacions Físiques	Color	Orgànica			043
		Artificial			
Igual a		Datació	S.XIX-XX	Criteri datació	Estratigràfic
Cobreix	Cobert per	Interpretació			
	2	Fonamentació			
Farceix	Farcit per	Observacions			
667		Bastit amb pedres i maons, tot lligat amb morter de calç de color blanc.			
Talla	Tallat per	Afecció	Si <input type="checkbox"/>	Tipus	
		No <input type="checkbox"/>			% <input type="checkbox"/>
Es recolza	Se li recolza				
Es lliura	Se li lliura				
	618				

Definició UE	Textura	Composició	Sector R-4	Zona C	UE 648
Estructura		Geològica			Foto. Plan.
Relacions Físiques	Color	Orgànica			
		Artificial			
Igual a		Datació	S.XIV-XV	Criteri datació	Estratigràfic
Cobreix	Cobert per	Interpretació			
	2	Mur			
Farceix	Farcit per	Observacions			
666		Bastit amb pedres grans i mitjanes lligades amb morter de calç sorrenc de color ataronjat. És molt similar al mur u.e 646, amb el qual hauria funcionat. Se li associa el paviment de morter de calç u.e 645			
Talla	Tallat per	Afecció	Si <input type="checkbox"/>	Tipus	
		No <input type="checkbox"/>			% <input type="checkbox"/>
Es recolza	Se li recolza				
	645				
Es lliura	Se li lliura				
	618 660				

Definició UE	Textura	Composició	Sector R-8	Zona C	UE 649
Estrat	Compacta	Geològica	Argila		Foto. Plan.
Relacions Físiques	Color	Orgànica			
	Vermellós-Marró	Artificial	ceràmica, material constructiu		
Igual a		Datació	S.XIV-XV	Criteri datació	Ceràmic
Cobreix	Cobert per	Interpretació			
	300 622	Colmatació			
Farceix	Farcit per	Observacions			
		Va proporcionar material ceràmic datat d'època baix-medieval			
Talla	Tallat per	Afecció	Si <input type="checkbox"/>	Tipus	
		No <input type="checkbox"/>			% <input type="checkbox"/>
Es recolza	Se li recolza				
	623				
Es lliura	Se li lliura				
	631 447				

Definició UE	Textura	Composició	Sector R-3	Zona C	UE 650
Estructura		Geològica			Foto. Plan.
Relacions Físiques	Color	Orgànica			036
		Artificial			
Igual a		Datació	S.XVIII?	Criteri datació	Estratigràfic
Cobreix	Cobert per	Interpretació			
	652	Paviment			
Farceix	Farcit per	Observacions			
		Paviment de grans lloses de pedra i en alguns punts, rajols (30 x 15 cm), sota el paviment UE.180 i el paquet de terra per anivellar zona (UE.652)			
Talla	Tallat per	Afecció	Si <input type="checkbox"/>	Tipus	
Es recolza	Se li recolza	No <input type="checkbox"/>		%	
651					
Es lliura	Se li lliura				

Definició UE	Textura	Composició	Sector R-3	Zona C	UE 651
Estructura		Geològica			Foto. Plan.
Relacions Físiques	Color	Orgànica			
		Artificial			
Igual a		Datació		Criteri datació	
Cobreix	Cobert per	Interpretació			
		Preparació de paviment			
Farceix	Farcit per	Observacions			
		Preparació on s'assenta el paviment anterior UE.650.			
Talla	Tallat per	Afecció	Si <input type="checkbox"/>	Tipus	
Es recolza	Se li recolza	No <input type="checkbox"/>		%	
	650				
Es lliura	Se li lliura				

Definició UE	Textura	Composició	Sector R-3	Zona C	UE 652
Estrat	Compacta	Geològica			Foto. Plan.
Relacions Físiques	Color	Orgànica			
	Marró Fosc	Artificial			
Igual a		Datació		Criteri datació	
Cobreix	Cobert per	Interpretació			
650		Anivellació			
Farceix	Farcit per	Observacions			
		Nivell format per una terra molt compacta, de color marró fosc, amb fragments de teules, maons, morter i pedres.			
Talla	Tallat per	Afecció	Si <input type="checkbox"/>	Tipus	
Es recolza	Se li recolza	No <input type="checkbox"/>		%	
	189				
Es lliura	Se li lliura				

Definició UE Estructura	Textura []	Composició	Sector R-3	Zona C	UE 653
Relacions Físiques	Color []	Geològica []	Orgànica []	Artificial []	Foto. Plan. 034
Igual a	Cobreix	Cobert per 2	Datació S.XIX	Criteri datació Estratigràfic	
Farceix 655	Farcit per 654	Interpretació Dipòsit			
Talla	Tallat per	Observacions Dipòsit amb les parets construïdes de maons, de planta quadrangular, situat a l'extrem oest de la rasa 3. Les parets fan uns 24 cm de gruix, i observem tres dels seus límits: el nord, l'est i l'oest, però no el sud.			
Es recolza	Se li recolza	Afecció Si <input type="checkbox"/> No <input type="checkbox"/>	Tipus [] % []		
Es lliura	Se li lliura				

Definició UE Estrat	Textura Solta	Composició	Sector R-3	Zona C	UE 654
Relacions Físiques	Color Gris	Geològica []	Orgànica []	Artificial Material constructiu, ceràmica, calç	Foto. Plan.
Igual a	Cobreix	Cobert per 2	Datació s.XIX	Criteri datació []	
Farceix 653	Farcit per	Interpretació Farciment			
Talla	Tallat per	Observacions Estrat que farceix el dipòsit UE.653, format per un sediment sorrenc, de color gris, barrejat amb runa. Trobem materials del s.XIX (Porcellana, Pickman,...).			
Es recolza	Se li recolza	Afecció Si <input type="checkbox"/> No <input type="checkbox"/>	Tipus [] % []		
Es lliura	Se li lliura				

Definició UE Retall/Interestrat	Textura []	Composició	Sector R-3	Zona C	UE 655
Relacions Físiques	Color []	Geològica []	Orgànica []	Artificial []	Foto. Plan.
Igual a	Cobreix	Cobert per	Datació []	Criteri datació []	
Farceix 0	Farcit per 653	Interpretació Dipòsit			
Talla	Tallat per	Observacions Retall en UE.0, per construir dipòsit UE.653, a extrem oest de la rasa 3. No el veiem per estar totalment reblert per l'estructura.			
Es recolza	Se li recolza	Afecció Si <input type="checkbox"/> No <input type="checkbox"/>	Tipus [] % []		
Es lliura	Se li lliura				

Definició UE Estrat	Textura Compacta	Composició	Sector R-4	Zona C	UE 660
Relacions Físiques	Color Marró	Geològica Argila i sorres	Foto. Plan.		
Igual a	Cobert per 618	Orgànica Carbons	Datació S.XIV-XV	Criteri datació Ceràmic	
Cobreix 669 801	Farceix	Artificial ceràmica	Interpretació Preparació del paviment u.e 645		
Talla	Tallat per	Observacions			
Es recolza	Se li recolza 645	Afecció Si <input type="checkbox"/> No <input type="checkbox"/> Tipus % <input type="checkbox"/>			
Es lliura 646 648 808 919	Se li lliura				

Definició UE Estructura	Textura	Composició	Sector R-8	Zona C	UE 661
Relacions Físiques	Color	Geològica	Foto. Plan.		
Igual a	Cobert per 649	Orgànica	Datació S.XIII-XIV	Criteri datació Estratigràfic	133
Cobreix	Farceix	Artificial	Interpretació Forn doble		
Talla	Tallat per	Observacions Bastit amb les parets de pedres mitjanes amb la cara interior plana i cremada, lligades amb morter de calç sorrenc de color ataronjat. De planta quadrada i l'interior circular			
Es recolza 631 447	Se li recolza	Afecció Si <input type="checkbox"/> No <input type="checkbox"/> Tipus % <input type="checkbox"/>			
Es lliura	Se li lliura				

Definició UE Estrat	Textura Compacta	Composició	Sector R-8	Zona C	UE 662
Relacions Físiques	Color Marró	Geològica Argila i sorra	Foto. Plan.		
Igual a	Cobert per 300	Orgànica	Datació S.XIV-XV	Criteri datació Ceràmic	
Cobreix 589	Farceix	Artificial	Interpretació Anivellació		
Talla	Tallat per 664 634	Observacions Aquest estrat amortitza el paviment de calç u.e 589			
Es recolza	Se li recolza 635	Afecció Si <input type="checkbox"/> No <input type="checkbox"/> Tipus % <input type="checkbox"/>			
Es lliura 597 631 447 637	Se li lliura				

Definició UE Estrat	Textura Compacta	Composició	Sector R-8	Zona C	UE 663
Relacions Físiques	Color Marró Fosc	Geològica Argila	Foto. Plan.		
Igual a	Cobert per 649	Orgànica Carbons	Datació S.XIV-XV	Criteri datació Ceràmic	
Cobreix	Farceix 661	Artificial morter, ceràmica	Interpretació Farciment dels forns u.e 661		
Talla	Tallat per	Observacions			
Es recolza	Se li recolza	Afecció Si <input type="checkbox"/> No <input type="checkbox"/> Tipus % <input type="checkbox"/>			
Es lliura	Se li lliura				

Definició UE Retall/Interestrat	Textura	Composició	Sector R-8	Zona C	UE 664
Relacions Físiques	Color	Geològica	Foto. Plan.		
Igual a	Cobert per	Orgànica	Datació S.XIX-XX	Criteri datació Estratigràfic	
Cobreix	Farceix 636	Artificial	Interpretació Trinxera de fonamentació de la claveguera u.e 636		
Talla 447 662	Tallat per	Observacions Talla perpendicularment el mur u.e 447			
Es recolza	Se li recolza	Afecció Si <input type="checkbox"/> No <input type="checkbox"/> Tipus % <input type="checkbox"/>			
Es lliura	Se li lliura				

Definició UE Estrat	Textura Solta	Composició	Sector R-8	Zona C	UE 665
Relacions Físiques	Color Beix	Geològica Sorra	Foto. Plan.		
Igual a	Cobert per 596 613 606 607 639 620	Orgànica	Datació S.XIX	Criteri datació Estratigràfic	
Cobreix	Farceix	Artificial morter	Interpretació Preparació del paviment u.e 569		
Talla	Tallat per	Observacions			
Es recolza	Se li recolza 569	Afecció Si <input type="checkbox"/> No <input type="checkbox"/> Tipus % <input type="checkbox"/>			
Es lliura 567 420	Se li lliura				

Definició UE Retall/Interestrat	Textura <input type="text"/>	Composició	Sector R-4	Zona C	UE 666
Relacions Físiques	Color <input type="text"/>	Geològica <input type="text"/>	Foto. Plan.		
Orgànica <input type="text"/>	Artificial <input type="text"/>		Datació S.XIV-XV	Criteri datació Estratigràfic	
Igual a	Cobreix	Cobert per	Interpretació Trinxera de fonamentació del mur u.e 648		
Farceix	Farcit per 648	Tallat per	Observacions Retalla a les argiles taronjies estèrils que hi ha just per sobre del torturà		
Talla 0 669 ?	Es recolza	Se li recolza	Afecció Si <input type="checkbox"/> No <input type="checkbox"/>	Tipus <input type="text"/>	% <input type="text"/>
Es lliura	Se li lliura				

Definició UE Retall/Interestrat	Textura <input type="text"/>	Composició	Sector R-4	Zona C	UE 667
Relacions Físiques	Color <input type="text"/>	Geològica <input type="text"/>	Foto. Plan.		
Orgànica <input type="text"/>	Artificial <input type="text"/>		Datació S.XIX-XX	Criteri datació Estratigràfic	
Igual a	Cobreix	Cobert per	Interpretació Trinxera de fonamentació del mur u.e 647		
Farceix	Farcit per 647	Tallat per	Observacions		
Talla 618	Es recolza	Se li recolza	Afecció Si <input type="checkbox"/> No <input type="checkbox"/>	Tipus <input type="text"/>	% <input type="text"/>
Es lliura	Se li lliura				

Definició UE Retall/Interestrat	Textura <input type="text"/>	Composició	Sector R-4	Zona C	UE 668
Relacions Físiques	Color <input type="text"/>	Geològica <input type="text"/>	Foto. Plan.		
Orgànica <input type="text"/>	Artificial <input type="text"/>		Datació S.XIV-XV	Criteri datació Estratigràfic	
Igual a	Cobreix	Cobert per	Interpretació Trinxera de fonamentació del mur u.e 646		
Farceix	Farcit per 646	Tallat per	Observacions		
Talla 0 669	Es recolza	Se li recolza	Afecció Si <input type="checkbox"/> No <input type="checkbox"/>	Tipus <input type="text"/>	% <input type="text"/>
Es lliura	Se li lliura				

Definició UE Estrat	Textura Compacta	Composició	Sector R-4	Zona C	UE 669
Relacions Físiques	Color Marró Fosc	Geològica Argila	Foto. Plan.		
Igual a	Cobert per 660	Orgànica Carbons	Artificial	Datació Alt-medieval	Criteri datació Ceràmic
Cobreix 0	Farceix	Interpretació Anivellació			
Talla	Tallat per 800	Observacions Anivella les irregularitats del terreny geològic, entre els murs u.e 646 i 648			
Es recolza	Se li recolza	Afecció Si <input type="checkbox"/> No <input type="checkbox"/>	Tipus	%	
Es lliura	Se li lliura				

Definició UE Retall/Interestrat	Textura	Composició	Sector R-8	Zona C	UE 670
Relacions Físiques	Color	Geològica	Foto. Plan.		
Igual a	Cobert per	Orgànica	Artificial	Datació S.XIX	Criteri datació Estratigràfic
Cobreix	Farceix	Interpretació Trinxera de fonamentació del dipòsit de maons u.e 629			
Talla 694 695 697 699 589 726	Tallat per	Observacions			
Es recolza	Se li recolza	Afecció Si <input type="checkbox"/> No <input type="checkbox"/>	Tipus	%	
Es lliura	Se li lliura				

Definició UE Estrat	Textura Solta	Composició	Sector R-4	Zona C	UE 671
Relacions Físiques	Color Beix	Geològica Sorra	Foto. Plan.		
Igual a	Cobert per 660	Orgànica	Artificial estèril	Datació Tardo-romà	Criteri datació Ceràmic
Cobreix	Farceix	Interpretació Anivellació			
Talla	Tallat per 809	Observacions Capa de sorres localitzada per sota de la preparació U.E 660, a on recolza el paviment U.E 645. S'endinsa en els dos perfils de la rasa			
Es recolza	Se li recolza	Afecció Si <input type="checkbox"/> No <input type="checkbox"/>	Tipus	%	
Es lliura	Se li lliura				

Definició UE Retall/Interestrat	Textura <input type="text"/>	Composició	Sector R-8	Zona C	UE 672
Relacions Físiques	Color <input type="text"/>	Geològica <input type="text"/>	Foto. Plan.		
Igual a		Orgànica <input type="text"/>	Datació S.XIV-XV	Criteri datació Estratigràfic	
Cobreix	Cobert per 497 496	Artificial <input type="text"/>	Interpretació Indeterminat		
Farceix	Farcit per 673	Observacions Retall ovalat que talla en el nivell U.E 498 arribant fins el terreny geològic			
Talla 498 461	Tallat per	Afecció Si <input type="checkbox"/> No <input type="checkbox"/> Tipus <input type="text"/> % <input type="text"/>			
Es recolza	Se li recolza				
Es lliura	Se li lliura				

Definició UE Estrat	Textura Compacta	Composició	Sector R-8	Zona C	UE 673
Relacions Físiques	Color Marró-gris	Geològica Argila	Foto. Plan.		
Igual a		Orgànica Carbons	Datació S.XIV-XV	Criteri datació Ceràmic	
Cobreix	Cobert per 496 497	Artificial material Constructiu	Interpretació Farciment del retall U.E 672		
Farceix 672	Farcit per	Observacions Aquest sediment va proporcionar material ceràmic datat del s.XVI			
Talla	Tallat per	Afecció Si <input type="checkbox"/> No <input type="checkbox"/> Tipus <input type="text"/> % <input type="text"/>			
Es recolza	Se li recolza				
Es lliura	Se li lliura				

Definició UE Estrat	Textura Compacta	Composició	Sector R-8	Zona C	UE 674
Relacions Físiques	Color Marró fosc	Geològica Argila	Foto. Plan.		
Igual a 677 578		Orgànica Carbons	Datació S.XIV	Criteri datació Ceràmic	
Cobreix 461	Cobert per 596 665	Artificial pedres	Interpretació Anivellació		
Farceix	Farcit per	Observacions Aquest sediment anivella la capa d'argiles U.E 461. Va proporcionar material ceràmic d'època baix/alt-medieval			
Talla	Tallat per 575	Afecció Si <input type="checkbox"/> No <input type="checkbox"/> Tipus <input type="text"/> % <input type="text"/>			
Es recolza	Se li recolza				
Es lliura	Se li lliura				

Definició UE Retall/Interestrat	Textura <input type="text"/>	Composició	Sector R-8	Zona C	UE 675
Relacions Físiques	Color <input type="text"/>	Geològica <input type="text"/>	Foto. Plan.		
Relacions Físiques	Color <input type="text"/>	Orgànica <input type="text"/>			
Relacions Físiques	Color <input type="text"/>	Artificial <input type="text"/>			
Igual a	Cobreix	Cobert per 498	Datació S.XIV	Criteri datació Estratigràfic	
Farceix	Farceix	Farceix 676	Interpretació Indeterminat		
Talla 461 677	Tallat per	Observacions Retall de forma irregular que talla en la U.E 677 arribant a tallar part de la U.E 461			
Es recolza	Se li recolza	Afecció Si <input type="checkbox"/> No <input type="checkbox"/> Tipus <input type="text"/> % <input type="text"/>			
Es lliura	Se li lliura				

Definició UE Estrat	Textura Solta	Composició	Sector R-8	Zona C	UE 676
Relacions Físiques	Color Marró Gris	Geològica Argila	Foto. Plan.		
Relacions Físiques	Color Marró Gris	Orgànica Carbons			
Relacions Físiques	Color Marró Gris	Artificial material Constructiu			
Igual a	Cobreix	Cobert per 498	Datació S.XIV-XV	Criteri datació Estratigràfic	
Farceix 675	Farceix	Farceix	Interpretació Farciment		
Talla	Tallat per	Observacions No ha proporcionat material ceràmic			
Es recolza	Se li recolza	Afecció Si <input type="checkbox"/> No <input type="checkbox"/> Tipus <input type="text"/> % <input type="text"/>			
Es lliura	Se li lliura				

Definició UE Estrat	Textura Compacta	Composició	Sector R-8	Zona C	UE 677
Relacions Físiques	Color Marró Fosc	Geològica Argila	Foto. Plan.		
Relacions Físiques	Color Marró Fosc	Orgànica Carbons			
Relacions Físiques	Color Marró Fosc	Artificial pedres, morter esmicolat			
Igual a 674 578	Cobreix 461 681	Cobert per 498 554	Datació S.XIII	Criteri datació Ceràmic	
Farceix 678	Farceix	Farceix	Interpretació Anivellació		
Talla	Tallat per 675	Observacions Aquest sediment anivella la capa d'argiles U.E 461 i al mateix temps farceix el retall U.E 678. Va proporcionar material ceràmic d'època altmedieval			
Es recolza	Se li recolza 592 555	Afecció Si <input type="checkbox"/> No <input type="checkbox"/> Tipus <input type="text"/> % <input type="text"/>			
Es lliura	Se li lliura				

Definició UE Retall/Interestrat	Textura <input type="text"/>	Composició	Sector R-8	Zona C	UE 678
Relacions Físiques	Color <input type="text"/>	Geològica <input type="text"/>	Foto. Plan. 126		
Igual a	Cobert per	Orgànica <input type="text"/>	Datació anterior al S.XIII	Criteri datació Estratigràfic	
Cobreix	Farcit per 677 681 682	Artificial <input type="text"/>	Interpretació Sitja		
Farceix	Tallat per	Observacions S'endinsa per sota del mur U.E 555 i talla la U.E 461 i el terreny geològic. No en tenim la planta completa			
Talla 0 461	Se li recolza	Afecció Si <input type="checkbox"/> No <input type="checkbox"/> Tipus <input type="text"/> % <input type="text"/>			
Es recolza	Se li lliura				
Es lliura					

Definició UE Estrat	Textura Solta	Composició	Sector R-8	Zona C	UE 679
Relacions Físiques	Color Marró Gris	Geològica Llims	Foto. Plan.		
Igual a	Cobert per 633 683	Orgànica Cendres	Datació S.XVII	Criteri datació Ceràmic	
Cobreix	Farcit per	Artificial ceràmica	Interpretació Farciment de la claveguera 637		
Farceix 637	Tallat per	Observacions			
Talla	Se li recolza	Afecció Si <input type="checkbox"/> No <input type="checkbox"/> Tipus <input type="text"/> % <input type="text"/>			
Es recolza	Se li lliura				
Es lliura					

Definició UE Retall/Interestrat	Textura <input type="text"/>	Composició	Sector R-8	Zona C	UE 680
Relacions Físiques	Color <input type="text"/>	Geològica <input type="text"/>	Foto. Plan.		
Igual a	Cobert per	Orgànica <input type="text"/>	Datació S.XIII-XIV	Criteri datació Estratigràfic	
Cobreix	Farcit per 474	Artificial <input type="text"/>	Interpretació Trinxera de fonamentació del mur U.E 474		
Farceix	Tallat per	Observacions No s'ha arribat a exhaurir la seqüència estratigràfica per tal de preservar els forns U.E 661 i per aquest motiu no s'ha documentat bé la rasa de fonamentació del mur 474			
Talla	Se li recolza	Afecció Si <input type="checkbox"/> No <input type="checkbox"/> Tipus <input type="text"/> % <input type="text"/>			
Es recolza	Se li lliura				
Es lliura					

Definició UE Estrat	Textura Solta	Composició	Sector R-8	Zona C	UE 681
Relacions Físiques	Color Marró Gris	Geològica Argila i llims	Orgànica Cendres	Artificial ceràmica	Foto. Plan.
Igual a	Cobert per 682	Datació Alt-medieval	Criteri datació Ceràmic		
Cobreix 682	Farcit per 678	Interpretació Farciment de la sitja U.E 678			
Talla	Tallat per	Observacions Va proporcionar material ceràmic romà rodat i materials d'època alt-medieval			
Es recolza	Se li recolza	Afecció Si <input type="checkbox"/> No <input type="checkbox"/>	Tipus	%	
Es lliura	Se li lliura				

Definició UE Estrat	Textura Solta	Composició	Sector R-8	Zona C	UE 682
Relacions Físiques	Color Gris	Geològica Argila	Orgànica Carbons	Artificial ceràmica	Foto. Plan.
Igual a	Cobert per 0	Datació Alt-medieval	Criteri datació Ceràmic		
Cobreix 0	Farcit per 678	Interpretació Farciment de la sitja U.E 678			
Talla	Tallat per	Observacions Va proporcionar material ceràmic romà rodat i materials d'època alt-medieval			
Es recolza	Se li recolza	Afecció Si <input type="checkbox"/> No <input type="checkbox"/>	Tipus	%	
Es lliura	Se li lliura				

Definició UE Estructura	Textura	Composició	Sector R-8	Zona C	UE 683
Relacions Físiques	Color	Geològica	Orgànica	Artificial	Foto. Plan.
Igual a 633	Cobert per 300	Datació S.XVII	Criteri datació Estratigràfic	135	
Cobreix 634	Farcit per	Interpretació Mur			
Talla	Tallat per	Observacions Bastit amb carreus grans i ben escairats, la majoria aprofitats d'una arcada gòtica, tot lligat amb morter sorrenc de color gris. Juntament amb el mur 633 forma una U que recolza directament a sobre del paviment de calç 589			
Es recolza 597 637	Se li recolza 635 481	Afecció Si <input checked="" type="checkbox"/> No <input type="checkbox"/>	Tipus Total	%	
Es lliura	Se li lliura 492				

Definició UE Estrat	Textura Compacta	Composició	Sector R-8	Zona C	UE 684
Relacions Físiques	Color Marró Fosc	Geològica Argila	Orgànica Carbons	Artificial material Constructiu	Foto. Plan.
Igual a	Cobreix 685	Cobert per 300	Datació S.XVI	Criteri datació Ceràmic	
Farceix	Farcit per	Interpretació Enderroc			
Talla	Tallat per 565	Observacions Localitzat només al nord-est del mur U.E 628. Va proporcionar gran quantitat de ceràmica datada d'època baix-medieval (s.XV)			
Es recolza	Se li recolza	Afecció Si <input type="checkbox"/> No <input type="checkbox"/>	Tipus	%	
Es lliura 425	Se li lliura				

Definició UE Estrat	Textura Compacta	Composició	Sector R-8	Zona C	UE 685
Relacions Físiques	Color Marró Fosc	Geològica Argila	Orgànica Carbons	Artificial ceràmica	Foto. Plan.
Igual a	Cobreix 693	Cobert per 300 684	Datació S.XV-XVI	Criteri datació Ceràmic	
Farceix	Farcit per	Interpretació Abandó			
Talla	Tallat per 638 565	Observacions Tallat a l'hora de fer el dipòsit U.E 804. Va proporcionar gran quantitat de material ceràmic d'època baix-medieval			
Es recolza	Se li recolza	Afecció Si <input type="checkbox"/> No <input type="checkbox"/>	Tipus	%	
Es lliura 425 602 804	Se li lliura				

Definició UE Estrat	Textura Compacta	Composició	Sector R-8	Zona C	UE 686
Relacions Físiques	Color Gris Fosc	Geològica Argila	Orgànica Carbons	Artificial material Constructiu	Foto. Plan.
Igual a	Cobreix 804 692	Cobert per 300	Datació S.XVI	Criteri datació Ceràmic	
Farceix 804	Farcit per	Interpretació Colmatació del dipòsit U.E 804			
Talla	Tallat per 803	Observacions Va proporcionar material ceràmic d'època baix-medieval			
Es recolza	Se li recolza	Afecció Si <input type="checkbox"/> No <input type="checkbox"/>	Tipus	%	
Es lliura 602 592	Se li lliura				

Definició UE Retall/Interestrat	Textura <input type="text"/>	Composició	Sector R-8	Zona C	UE 687
Relacions Físiques	Color <input type="text"/>	Geològica <input type="text"/>	Foto. Plan.		
Igual a	Cobert per 499	Orgànica <input type="text"/>	Datació S.XVI	Criteri datació Estratigràfic	
Cobreix	Farceix	Artificial <input type="text"/>	Interpretació Indeterminat		
Talla 563 691	Tallat per	Observacions Retall de gran dimensions i de planta irregular difícil d'interpretar, farcit amb la U.E 564, que ha proporcionat material ceràmic d'època moderna			
Es recolza	Se li recolza	Afecció Si <input type="checkbox"/> No <input type="checkbox"/>	Tipus <input type="text"/>	% <input type="text"/>	
Es lliura	Se li lliura				

Definició UE Estructura	Textura Compacta	Composició	Sector R-8	Zona C	UE 688
Relacions Físiques	Color Blanc	Geològica Sorra	Foto. Plan.		
Igual a	Cobert per 499	Orgànica <input type="text"/>	Datació S.XVI	Criteri datació Estratigràfic	
Cobreix 564 689	Farceix	Artificial morter	Interpretació Paviment de morter de calç		
Talla	Tallat per	Observacions Localitzat, força malmès, a tocar del mur U.E 447 per sobre del mur de tapial U.E 690. Hauria funcionat amb el mur U.E 563 però no es va poder veure la relació. Apareix més o menys a la mateixa cota que el paviment U.E 589 situat a l'altre costat del mur.			
Es recolza 447 573	Se li recolza	Afecció Si <input type="checkbox"/> No <input type="checkbox"/>	Tipus <input type="text"/>	% <input type="text"/>	
Es lliura	Se li lliura				

Definició UE Estrat	Textura Compacta	Composició	Sector R-8	Zona C	UE 689
Relacions Físiques	Color Ataronjat	Geològica Argila i sorra	Foto. Plan.		
Igual a	Cobert per	Orgànica <input type="text"/>	Datació S.XVI	Criteri datació Estratigràfic	
Cobreix 690 691	Farceix	Artificial <input type="text"/>	Interpretació Preparació del paviment U.E 688		
Talla	Tallat per 687	Observacions No va proporcionar cap fragment de ceràmica			
Es recolza	Se li recolza 688	Afecció Si <input type="checkbox"/> No <input type="checkbox"/>	Tipus <input type="text"/>	% <input type="text"/>	
Es lliura 447	Se li lliura				

Definició UE	Textura Compacta	Composició	Sector R-8	Zona C	UE 690
Estructura		Geològica	Argila		
Relacions Físiques	Color Marró Fosc	Orgànica	Carbons		
		Artificial	morter		
Igual a		Datació	S.XIV-XV	Criteri datació	Estratigràfic
Cobreix	Cobert per 689	Interpretació	Mur		
Farceix	Farcit per	Observacions	Mur de tapial compost d'argila barrejada amb morter de calç esmicolat. Presenta un arrebossat de morter de calç vist, allisat i sense pintura d'uns 3 cm. de gruix. No se li associa cap paviment i se li lliura l'estrat U.E 691. Està força arrassat per una tuberia de PWC actual		
Talla	Tallat per	Afecció	Si <input type="checkbox"/>	Tipus	
Es recolza 447 585	Se li recolza	No <input type="checkbox"/>		%	
Es lliura	Se li lliura 691				
					144 141 127

Definició UE	Textura Solta	Composició	Sector R-8	Zona C	UE 691
Estrat		Geològica	Argila i sorra		
Relacions Físiques	Color Marró Fosc	Orgànica	Carbons		
		Artificial	morter		
Igual a		Datació	S.XVI	Criteri datació	Ceràmic
Cobreix 585	Cobert per 689	Interpretació	Abandó		
Farceix	Farcit per	Observacions	Va proporcionar ceràmica del s.XV-XVI		
Talla	Tallat per 687	Afecció	Si <input type="checkbox"/>	Tipus	
Es recolza	Se li recolza	No <input type="checkbox"/>		%	
Es lliura 447 690	Se li lliura				

Definició UE	Textura Solta	Composició	Sector R-8	Zona C	UE 692
Estrat		Geològica	Argila i llims		
Relacions Físiques	Color Marró	Orgànica	Carbons, òs		
		Artificial	pedres		
Igual a		Datació	S.XV-XVI	Criteri datació	Ceràmic
Cobreix	Cobert per 686	Interpretació	Farciment del dipòsit U.E 607		
Farceix 804	Farcit per	Observacions	Va proporcionar material ceràmic datat del s.XIV-XV		
Talla	Tallat per	Afecció	Si <input type="checkbox"/>	Tipus	
Es recolza	Se li recolza	No <input type="checkbox"/>		%	
Es lliura 602	Se li lliura				

Definició UE Estrat	Textura Compacta	Composició	Sector R-8	Zona C	UE 693
Relacions Físiques	Color Ataronjat	Geològica Argila i sorra	Foto. Plan. 128		
Igual a	Cobert per 685	Orgànica	Datació S.XIV-XV	Criteri datació Ceràmic	
Cobreix	Farceix	Artificial	Interpretació Nivell d'ús (paviment de terra piconada)		
Talla	Tallat per 565 805	Observacions Podria haver funcionat com a un nivell d'ús en relació als murs U.E 425 i 602 i al dipòsit 804. Va proporcionar ceràmica datada dels s.XIV-XV. Per sota d'aquest nivell hi ha la part no vista dels murs esmentats.			
Es recolza	Se li recolza	Afecció Si <input type="checkbox"/> No <input type="checkbox"/>	Tipus	%	
Es lliura 425 602	Se li lliura				

Definició UE Estructura	Textura Compacta	Composició	Sector R-8	Zona C	UE 694
Relacions Físiques	Color Ataronjat	Geològica Argila	Foto. Plan.		
Igual a	Cobert per 696	Orgànica	Datació S.XVII-XVIII	Criteri datació Estratigràfic	
Cobreix	Farceix	Artificial	Interpretació Nivell d'ús (paviment de terra piconada)		
Talla	Tallat per 670	Observacions Nivell d'ús en relació a l'estructura formada per les U.E 633-683.			
Es recolza 695 633 683	Se li recolza	Afecció Si <input type="checkbox"/> No <input type="checkbox"/>	Tipus	%	
Es lliura	Se li lliura				

Definició UE Estrat	Textura Solta	Composició	Sector R-8	Zona C	UE 695
Relacions Físiques	Color Marró	Geològica Argila i sorra	Foto. Plan.		
Igual a	Cobert per 696	Orgànica Carbons	Datació S.XVII-XVIII	Criteri datació Ceràmic	
Cobreix	Farceix	Artificial ceràmica	Interpretació Preparació del paviment U.E 694		
Talla	Tallat per 670	Observacions Localitzat en només al costat de la claveguera U.E 629			
Es recolza	Se li recolza	Afecció Si <input type="checkbox"/> No <input type="checkbox"/>	Tipus	%	
Es lliura 633 683	Se li lliura				

Definició UE Estructura	Textura Compacta	Composició	Sector R-8	Zona C	UE 696
Relacions Físiques	Color Blanc	Geològica	Foto. Plan.		
Orgànica		Artificial morter			
Igual a	Cobert per 695	Datació S.XVII	Criteri datació Estratigràfic		
Cobreix	Farceix	Interpretació Paviment de morter de calç			
Talla	Tallat per 670	Observacions Associat a les estructures 633 i 683			
Es recolza 633 683 697	Se li recolza	Afecció Si <input type="checkbox"/> No <input type="checkbox"/> Tipus % <input type="checkbox"/>			
Es lliura	Se li lliura				

Definició UE Estrat	Textura Compacta	Composició	Sector R-8	Zona C	UE 697
Relacions Físiques	Color Marró Gris	Geològica Argila	Foto. Plan.		
Orgànica		Artificial			
Igual a	Cobert per 699	Datació S.XVII	Criteri datació Ceràmic		
Cobreix	Farceix	Interpretació Anivellació			
Talla	Tallat per 670	Observacions Anivellació per disposar-hi el paviment de morter de calç 696. Va proporcionar molt poc material ceràmic.			
Es recolza 633 683 637	Se li recolza 696	Afecció Si <input type="checkbox"/> No <input type="checkbox"/> Tipus % <input type="checkbox"/>			
Es lliura	Se li lliura				

Definició UE Estructura	Textura Compacta	Composició	Sector R-8	Zona C	UE 698
Relacions Físiques	Color Blanc	Geològica	Foto. Plan.		
Orgànica		Artificial morter			
Igual a	Cobert per 300 485	Datació S.XVIII	Criteri datació Estratigràfic		
Cobreix	Farceix	Interpretació Paviment de morter de calç			
Talla	Tallat per 489	Observacions Associat al mur U.E 487, localitzat a banda i banda d'aquest			
Es recolza 486 495 487 574 560	Se li recolza	Afecció Si <input type="checkbox"/> No <input type="checkbox"/> Tipus % <input type="checkbox"/>			
Es lliura	Se li lliura				

Definició UE Estrat	Textura Solta	Composició	Sector R-8	Zona C	UE 699
Relacions Físiques	Color Marró	Geològica Argila	Orgànica Carbons	Artificial ceràmica	Foto. Plan.
Igual a	Cobreix 589	Cobert per 697	Datació S.XVI	Criteri datació Ceràmic	
Farceix	Farcit per	Interpretació Abandó			
Talla	Tallat per 670	Observacions Amortització del paviment de morter de calç U.E 589. Va proporcionar molt poc material ceràmic			
Es recolza	Se li recolza	Afecció Si <input type="checkbox"/> No <input type="checkbox"/>	Tipus	%	
Es lliura 637	Se li lliura				

Definició UE Estructura	Textura	Composició	Sector AR-	Zona C	UE 700
Relacions Físiques	Color	Geològica	Orgànica	Artificial	Foto. Plan.
Igual a	Cobreix 701	Cobert per 300	Datació S.XIX-XX	Criteri datació Estratigràfic	112
Farceix	Farcit per	Interpretació Paviment			
Talla	Tallat per	Observacions Rajoles de 23 cm. de costat i 0,4 cm. de gruix lligades amb morter de calç de color balquínós			
Es recolza 703 436	Se li recolza	Afecció Si <input type="checkbox"/> No <input type="checkbox"/>	Tipus	%	
Es lliura	Se li lliura				

Definició UE Estructura	Textura	Composició	Sector AR-	Zona C	UE 701
Relacions Físiques	Color	Geològica	Orgànica	Artificial	Foto. Plan.
Igual a	Cobreix	Cobert per 300	Datació S.XIX-XX	Criteri datació Estratigràfic	
Farceix	Farcit per 702	Interpretació Dipòsit			
Talla	Tallat per	Observacions Possible dipòsit o pou negre situat per sota del paviment de rajoles U.E 700. No en veiem les parets, només s'ha pogut identificar el farciment interior U.E 702, que tampoc no s'ha excavat			
Es recolza	Se li recolza 700	Afecció Si <input type="checkbox"/> No <input type="checkbox"/>	Tipus	%	
Es lliura	Se li lliura				

Definició UE Estrat	Textura Solta	Composició	Sector AR-	Zona C	UE 702
Relacions Físiques	Color Marró Gris	Geològica Sorra	Foto. Plan.		
Orgànica	Artificial material Constructiu				
Igual a	Datació S.XX	Criteri datació Ceràmic			
Cobreix	Cobert per 300	Interpretació Farciment del dipòsit U.E 701			
Farceix 701	Farcit per	Observacions Sembla ser d'època contemporània, tot i que de moment no s'ha pogut excavar per comprovar-ho.			
Talla	Tallat per	Afecció Si <input type="checkbox"/> No <input type="checkbox"/> Tipus % <input type="checkbox"/>			
Es recolza	Se li recolza				
Es lliura	Se li lliura				

Definició UE Estructura	Textura	Composició	Sector AR-	Zona C	UE 703
Relacions Físiques	Color	Geològica	Foto. Plan.		
Orgànica	Artificial				
Igual a	Datació S.XIX-XX	Criteri datació Estratigràfic			
Cobreix	Cobert per 300	Interpretació Mur			
Farceix	Farcit per	Observacions Envà de maons de 15x30 cm. de costat lligats amb morter de calç de color blanc. Se li associa el paviment de rajoles U.E 700			
Talla	Tallat per	Afecció Si <input type="checkbox"/> No <input type="checkbox"/> Tipus % <input type="checkbox"/>			
Es recolza 436	Se li recolza 700				
Es lliura	Se li lliura				

Definició UE Estructura	Textura	Composició	Sector AR-	Zona	UE 704
Relacions Físiques	Color	Geològica	Foto. Plan.		
Orgànica	Artificial				
Igual a	Datació S.XIX-XX	Criteri datació Estratigràfic			
Cobreix	Cobert per 300	Interpretació Dipòsit			
Farceix	Farcit per	Observacions Dipòsit fet amb les parets de maons de 15x30 cm. de costat lligats amb morter de calç de color blanc. A l'interior presenta un paviment de rajols assentats en una solera de morter de calç de color blanc			
Talla	Tallat per	Afecció Si <input type="checkbox"/> No <input type="checkbox"/> Tipus % <input type="checkbox"/>			
Es recolza 436 706	Se li recolza 705				
Es lliura	Se li lliura				

Definició UE	Textura	Composició	Sector AR-	Zona C	UE 705
Estructura		Geològica			Foto. Plan.
Relacions Físiques	Color	Orgànica			
		Artificial			
Igual a		Datació	S.XIX-XX	Criteri datació	Estratigràfic
Cobreix	Cobert per	Interpretació	Pou		
	300	Observacions	Bastit amb les parets de maons de 15x30 cm. de costat lligats am,b morter de calç de color blanc. Només se'n veu la meitat perquè està molt arrassat. No es va arribar a excavar el sediment interior.		
Farceix	Farcit per	Afecció	Si <input type="checkbox"/>	Tipus	
Talla	Tallat per	No <input type="checkbox"/>		%	
Es recolza	Se li recolza				
704 706					
Es lliura	Se li lliura				

Definició UE	Textura	Composició	Sector AR-	Zona C	UE 706
Estructura		Geològica			Foto. Plan.
Relacions Físiques	Color	Orgànica			
		Artificial			
Igual a		Datació	S.XIX-XX	Criteri datació	Estratigràfic
Cobreix	Cobert per	Interpretació	Fonamentació		
	300	Observacions	Bastit amb pedres mitjanes força irregulars lligades amb morter de calç de color blanc. Tallat per una claveguera moderna U.E 707. Presenta alguna pedra ben escairada i llisa que podria haver-se aprofitat d'alguna estructura anterior avui dia desapareguda.		
Farceix	Farcit per	Afecció	Si <input type="checkbox"/>	Tipus	
Talla	Tallat per	No <input type="checkbox"/>		%	
Es recolza	Se li recolza				
704 705 707					
Es lliura	Se li lliura				

Definició UE	Textura	Composició	Sector AR-	Zona C	UE 707
Estructura		Geològica			Foto. Plan.
Relacions Físiques	Color	Orgànica			
		Artificial			
Igual a		Datació	S.XIX-XX	Criteri datació	Estratigràfic
Cobreix	Cobert per	Interpretació	Claveguera		
	300	Observacions	bastida amb les parets de maons de 15x30 cm. de costat, lligades amb morter de calç de color blanc. Apareix força arrassada i tallada per una tuberia actual en desús (U.E 423). Transcorre en sentit descendent d'est cap a l'oest		
Farceix	Farcit per	Afecció	Si <input type="checkbox"/>	Tipus	
Talla	Tallat per	No <input type="checkbox"/>		%	
Es recolza	Se li recolza				
708					
Es lliura	Se li lliura				
706					

Definició UE Retall/Interestrat	Textura <input type="text"/>	Composició	Sector AR-	Zona C	UE 708
Relacions Físiques	Color <input type="text"/>	Geològica <input type="text"/>	Orgànica <input type="text"/>	Artificial <input type="text"/>	Foto. Plan.
Igual a	Cobreix	Cobert per	Datació S.XIX-XX	Criteri datació Estratigràfic	<input type="text"/> <input type="text"/>
Farceix	Farcit per 706	Interpretació Trinxera de fonamentació de la claveguera U.E 707	Observacions <input type="text"/>		
Talla 706	Tallat per 468	Afecció Si <input type="checkbox"/> No <input type="checkbox"/>		Tipus <input type="text"/> % <input type="text"/>	
Es recolza	Se li recolza				
Es lliura	Se li lliura				

Definició UE Estructura	Textura <input type="text"/>	Composició	Sector AR-	Zona C	UE 709
Relacions Físiques	Color <input type="text"/>	Geològica <input type="text"/>	Orgànica <input type="text"/>	Artificial <input type="text"/>	Foto. Plan.
Igual a	Cobreix	Cobert per 300	Datació S.XIX-XX	Criteri datació Estratigràfic	<input type="text"/> <input type="text"/>
Farceix	Farcit per	Interpretació Mur	Observacions Bastit amb pedres grans i mitjanes, lligades amb morter de calç sorrenc de color ataronjat. Tallat per la tuberia actual U.E 423 i la claveguera U.E 722. Presenta la cara nord-est emblanquinada amb dues capes de morter de calç de color blanc.		
Talla	Tallat per 468	Afecció Si <input type="checkbox"/> No <input type="checkbox"/>		Tipus <input type="text"/> % <input type="text"/>	
Es recolza	Se li recolza 711 710 722				
Es lliura	Se li lliura				

Definició UE Estructura	Textura <input type="text"/>	Composició	Sector AR-	Zona C	UE 710
Relacions Físiques	Color <input type="text"/>	Geològica <input type="text"/>	Orgànica <input type="text"/>	Artificial <input type="text"/>	Foto. Plan.
Igual a	Cobreix	Cobert per 300	Datació S.XIX-XX	Criteri datació Estratigràfic	<input type="text"/> <input type="text"/>
Farceix	Farcit per	Interpretació Mur	Observacions Bastit amb pedres irregulars lligades amb morter de calç de color blanc. En un tram hi ha col.locats a sobre del mur rajols plans que podrien haver funcionat com al llindar d'una porta desapareguda. Podria haver funcionat amb el mur U.E 713 tot i que no s'arriba a veure aquesta relació. Presenta la cara		
Talla	Tallat per	Afecció Si <input type="checkbox"/> No <input type="checkbox"/>		Tipus <input type="text"/> % <input type="text"/>	
Es recolza 709 722	Se li recolza 711				
Es lliura	Se li lliura				

Definició UE	Textura	Composició	Sector AR-	Zona C	UE 711
Estructura		Geològica			Foto. Plan.
Relacions Físiques	Color	Orgànica			
		Artificial			
Igual a		Datació	S.XIX-XX	Criteri datació	Estratigràfic
Cobreix 722	Cobert per 300	Interpretació	Paviment		
Farceix	Farcit per	Observacions	Rajols de 15x30cm. de costat i 0,4 cm. de gruix disposats a la mescla sobre una fina capa de morter de calç. Situat entre els murs U.E 709, 710, 712 i 713. Podria estar cobrint la claveguera U.E 722 que sembla passar per sota.		
Talla	Tallat per	Afecció	Si <input type="checkbox"/>	Tipus	
Es recolza 709 710 712 713	Se li recolza	No <input type="checkbox"/>		%	
Es lliura	Se li lliura				

Definició UE	Textura	Composició	Sector AR-	Zona C	UE 712
Estructura		Geològica			Foto. Plan.
Relacions Físiques	Color	Orgànica			
		Artificial			
Igual a		Datació	S.XIX-XX	Criteri datació	Estratigràfic
Cobreix 722	Cobert per 300	Interpretació	Mur		
Farceix	Farcit per	Observacions	Envà de maons de 15x30 cm. de costat, lligats amb morter de calç de color blanc. Forma part del tancament nord-est de l'àmbit pavimentat amb els rajols U.E 711.		
Talla	Tallat per	Afecció	Si <input type="checkbox"/>	Tipus	
Es recolza 724	Se li recolza 711	No <input type="checkbox"/>		%	
Es lliura	Se li lliura				

Definició UE	Textura	Composició	Sector AR-	Zona C	UE 713
Estructura		Geològica			Foto. Plan.
Relacions Físiques	Color	Orgànica			
		Artificial			
Igual a		Datació	S.XIX-XX	Criteri datació	Estratigràfic
Cobreix 724	Cobert per 300	Interpretació	Mur		
Farceix	Farcit per	Observacions	Bastit amb pedres grans i mitjanes lligades amb morter de i argila de color ataronjat, amb algun maó intercalat. La cara oest presenta un doble emblanquinat de morter de calç blanc. Aquest mur fa un angle de 90° en sentit nord-sud cap a l'est		
Talla	Tallat per	Afecció	Si <input type="checkbox"/>	Tipus	
Es recolza 724	Se li recolza 711 714 715	No <input type="checkbox"/>		%	
Es lliura	Se li lliura				

Definició UE	Textura	Composició	Sector AR-	Zona C	UE 714
Estructura		Geològica			Foto. Plan.
Relacions Físiques	Color	Orgànica			
		Artificial			
Igual a		Datació	S.XIX-XX	Criteri datació	Estratigràfic
Cobreix	Cobert per	Interpretació	Mur		
	300	Observacions	Envà de maons de 15x30 cm. de costat, lligats amb morter de calç de color blanc.		
Farceix	Farcit per				
Talla	Tallat per				
Es recolza	Se li recolza	Afecció	Si <input type="checkbox"/>	Tipus	
	715	No <input type="checkbox"/>			% <input type="checkbox"/>
Es lliura	Se li lliura				

Definició UE	Textura	Composició	Sector AR-	Zona C	UE 715
Estructura		Geològica			Foto. Plan.
Relacions Físiques	Color	Orgànica			
		Artificial			
Igual a		Datació	S.XIX-XX	Criteri datació	Estratigràfic
Cobreix	Cobert per	Interpretació	Mur		
	300	Observacions	Envà de maons de 15x30 cm. de costat, lligats amb morter de calç de color blanc. En la cara nord-est hi ha un folre de fusta aïllant. Hauria funcionat com a un soterrani avui dia colgat de runa (U.E 419)		
Farceix	Farcit per				
Talla	Tallat per				
Es recolza	Se li recolza	Afecció	Si <input type="checkbox"/>	Tipus	
713 714 716		No <input type="checkbox"/>			% <input type="checkbox"/>
Es lliura	Se li lliura				
	419				

Definició UE	Textura	Composició	Sector AR-	Zona C	UE 716
Estructura		Geològica			Foto. Plan.
Relacions Físiques	Color	Orgànica			
		Artificial			
Igual a		Datació	S.XIX-XX	Criteri datació	Estratigràfic
Cobreix	Cobert per	Interpretació	Mur		
	300	Observacions	Bastit amb pedres mitjanes lligades amb morter de calç de color blanc i algun maó intercal.lat. A la banda sud presenta un enrajolat de rajoles quadrades de 20 cm. de costat i de color blanc		
Farceix	Farcit per				
Talla	Tallat per				
Es recolza	Se li recolza	Afecció	Si <input type="checkbox"/>	Tipus	
	715 718 719	No <input type="checkbox"/>			% <input type="checkbox"/>
Es lliura	Se li lliura				
	419				

Definició UE	Textura	Composició	Sector AR-	Zona C	UE 717
Estructura		Geològica			Foto. Plan.
Relacions Físiques	Color	Orgànica			
		Artificial			
Igual a		Datació	S.XIX-XX	Criteri datació	Estratigràfic
Cobreix	Cobert per	Interpretació			
	300	Paviment			
Farceix	Farcit per	Observacions			
		Rajoles de 23 cm. de costat i 0,4 cm. de gruix, lligades amb morter de calç de color blanc. Recolza lateralment amb el mur U.E 716. Apareix molt arrassat			
Talla	Tallat per	Afecció	Si <input type="checkbox"/>	Tipus	
Es recolza	Se li recolza	No <input type="checkbox"/>		%	
716					
Es lliura	Se li lliura				

Definició UE	Textura	Composició	Sector AR-	Zona C	UE 718
Estructura		Geològica			Foto. Plan.
Relacions Físiques	Color	Orgànica			
		Artificial			
Igual a		Datació	S.XIX-XX	Criteri datació	Estratigràfic
Cobreix	Cobert per	Interpretació			
	300	Claveguera			
Farceix	Farcit per	Observacions			
		Bastida amb les parets de maons de 15x30 cm. de costat disposats horitzontalment i de cantell, lligats amb morter de calç de color blanc i amb un paviment interior de rajols rectangulars. Aprofita com a paret lateral part del mur U.E 719, a l'est. Forca arrassada			
Talla	Tallat per	Afecció	Si <input type="checkbox"/>	Tipus	
Es recolza	Se li recolza	No <input type="checkbox"/>		%	
716 719					
Es lliura	Se li lliura				

Definició UE	Textura	Composició	Sector AR-	Zona C	UE 719
Estructura		Geològica			Foto. Plan.
Relacions Físiques	Color	Orgànica			
		Artificial			
Igual a		Datació	S.XIX-XX	Criteri datació	Estratigràfic
Cobreix	Cobert per	Interpretació			
	300	Mur			
Farceix	Farcit per	Observacions			
		Bastit amb pedres mitjanes, lligades amb morter de calç de color blanc. Presenta només una cara vista, la de l'est, que està emblanquinada amb morter de calç de color blanc.			
Talla	Tallat per	Afecció	Si <input type="checkbox"/>	Tipus	
Es recolza	Se li recolza	No <input type="checkbox"/>		%	
716 720	718				
Es lliura	Se li lliura				
	419				

Definició UE	Textura	Composició	Sector AR-	Zona C	UE 720
Estructura		Geològica			Foto. Plan.
Relacions Físiques	Color	Orgànica			
		Artificial			
Igual a		Datació	S.XIX-XX	Criteri datació	Estratigràfic
Cobreix	Cobert per	Interpretació	Mur		
Farceix	Farcit per	Observacions	Bastit amb pedres mitjanes lligades amb morter de calç sorrenc i de color ataronjat, amb un emblanquinat de morter de calç de color blanc en la cara nord.		
Talla	Tallat per	Afecció	Si <input type="checkbox"/>	Tipus	
Es recolza	Se li recolza	No <input type="checkbox"/>		%	
402	719 721				
Es lliura	Se li lliura				

Definició UE	Textura	Composició	Sector AR-	Zona C	UE 721
Estructura		Geològica			Foto. Plan.
Relacions Físiques	Color	Orgànica			
		Artificial			
Igual a		Datació	S.XIX-XX	Criteri datació	Estratigràfic
Cobreix	Cobert per	Interpretació	Dipòsit		
Farceix	Farcit per	Observacions	Bastit amb les parets de maons de 15x30 cm. de costat, lligats amb morter de calç de color blanc, molt endurit. Presenta les cares interiors emblanquinades amb morter de calç blanc. S'endinsa en el perfil sud de l'excavació i només en veiem l'angle nord-est.		
Talla	Tallat per	Afecció	Si <input type="checkbox"/>	Tipus	
Es recolza	Se li recolza	No <input type="checkbox"/>		%	
402 720					
Es lliura	Se li lliura				

Definició UE	Textura	Composició	Sector AR-	Zona C	UE 722
Estructura		Geològica			Foto. Plan.
Relacions Físiques	Color	Orgànica			
		Artificial			
Igual a		Datació	S.XIX-XX	Criteri datació	Estratigràfic
Cobreix	Cobert per	Interpretació	Claveguera		
Farceix	Farcit per	Observacions	Transcorre en sentit descendent de l'est cap a l'oest. Amb les parets fetes de maons disposats horitzontalment i de cantell, i lligats amb morter de calç de color blanc. Prenta un paviment interior de rajols rectangulars.		
Talla	Tallat per	Afecció	Si <input type="checkbox"/>	Tipus	
Es recolza	Se li recolza	No <input type="checkbox"/>		%	
709 724	711 (?) 723				
Es lliura	Se li lliura				

Definició UE Estrat	Textura 	Composició	Sector AR-	Zona C	UE 723
Relacions Físiques	Color 	Geològica Argila i llims	Foto. Plan.		
Igual a		Orgànica Carbons	Datació S.XIX-XX	Criteri datació Ceràmic	
Cobreix 722	Cobert per 300	Artificial ceràmica, pedres	Interpretació Farciment de la claveguera U.E 722		
Farceix	Farcit per	Observacions Va proporcionar material arqueològic per poder datar l'amortització de la claveguera U.E 722			
Talla	Tallat per	Afecció Si <input type="checkbox"/> No <input type="checkbox"/> Tipus % <input type="checkbox"/>			
Es recolza	Se li recolza				
Es lliura	Se li lliura				

Definició UE Estructura	Textura 	Composició	Sector AR-	Zona C	UE 724
Relacions Físiques	Color 	Geològica	Foto. Plan.		
Igual a		Orgànica	Datació S.XIX-XX	Criteri datació Estratigràfic	
Cobreix 464	Cobert per 711 712 713 722 420	Artificial	Interpretació Mur		
Farceix	Farcit per	Observacions Bastit amb pedres mitjanes i algun maó, tot lligat amb morter de calç sorrenc i de color ataronjat. Presenta la cara sud amb un revestiment de fusta que aïlla el soterrani del qual forma part.			
Talla	Tallat per	Afecció Si <input type="checkbox"/> No <input type="checkbox"/> Tipus % <input type="checkbox"/>			
Es recolza	Se li recolza				
Es lliura	Se li lliura				

Definició UE Estrat	Textura Compacta	Composició	Sector R-8	Zona C	UE 725
Relacions Físiques	Color Marró Gris	Geològica Argila	Foto. Plan.		
Igual a		Orgànica Carbons	Datació S.XIV-XV	Criteri datació Ceràmic	
Cobreix 461	Cobert per 693	Artificial ceràmica	Interpretació Anivellació		
Farceix	Farcit per	Observacions Darrer nivell per sobre de les argiles vermelles, dispostat per anivellar el terreny i fer el paviment de terra piconada U.E 693. Va proporcionar material ceràmic d'època baix-medieval.			
Talla	Tallat per 426 805 638	Afecció Si <input type="checkbox"/> No <input type="checkbox"/> Tipus % <input type="checkbox"/>			
Es recolza	Se li recolza				
Es lliura	Se li lliura				

Definició UE Estrat	Textura Compacta	Composició	Sector R-8	Zona C	UE 726
Relacions Físiques	Color Marró	Geològica Argila	Foto. Plan.		
Artificial morter esmicolat, ceràmica					
Igual a	Cobert per	Datació S.XIV-XV	Criteri datació Ceràmic		
Cobreix 729		Interpretació Anivellació			
Farceix	Farcit per	Observacions Capa de terra que anivella el terreny, al mateix temps que amortitza el paviment U.E 729, per tal de bastir el nou paviment de morter de calç U.E 589. Va proporcionar material ceràmic datat d'època baix-medieval			
Talla	Tallat per	Afecció Si <input type="checkbox"/> No <input type="checkbox"/>	Tipus % <input type="checkbox"/>		
Es recolza	Se li recolza 589				
Es lliura 563 631 447	Se li lliura				

Definició UE Estructura	Textura	Composició	Sector R-8	Zona C	UE 727
Relacions Físiques	Color	Geològica	Foto. Plan.		
Artificial					
Igual a	Cobert per 300	Datació S.XIII-XIV	Criteri datació Estratigràfic		
Cobreix 728		Interpretació Mur			
Farceix	Farcit per	Observacions Bastit amb carreus rectangulars formant filades uniformes, tot lligat amb morter de calç sorrenc de color ataronjat. Va funcionar com a paret mitgera fins el segle XX. Fonamenta en les argiles vermelles U.E 461.			
Talla	Tallat per	Afecció Si <input type="checkbox"/> No <input type="checkbox"/>	Tipus % <input type="checkbox"/>		
Es recolza 461 447 555	Se li recolza 474 631 661 626 552				
Es lliura	Se li lliura 449 663				

Definició UE Retall/Interestrat	Textura	Composició	Sector R-8	Zona C	UE 728
Relacions Físiques	Color	Geològica	Foto. Plan.		
Artificial					
Igual a	Cobert per	Datació S.XIII-XIV	Criteri datació Estratigràfic		
Cobreix 673		Interpretació Trinxera de fonamentació del mur U.E 727			
Farceix	Farcit per 727	Observacions			
Talla	Tallat per	Afecció Si <input type="checkbox"/> No <input type="checkbox"/>	Tipus % <input type="checkbox"/>		
Es recolza	Se li recolza				
Es lliura	Se li lliura 496 498				

Definició UE	Textura	Composició	Sector R-8	Zona C	UE 729
Estructura		Geològica			Foto. Plan.
Relacions Físiques	Color	Orgànica			
		Artificial			136
Igual a			Datació	Criteri datació	137
Cobreix	Cobert per		S.XIII-XIV	Estratigràfic	
	726				
Farceix	Farcit per		Interpretació		
			Paviment de morter de calç		
Talla	Tallat per		Observacions		
	670		Bastit amb una fina capa de morter de calç de color balnc, d'uns 0,5 cm. de gruix més o menys. Localitzat entre els murs U.E 563, 631 i 447 i per sota el paviment de morter de calç U.E 589		
Es recolza	Se li recolza		Afecció	Tipus	
825 447 563 631			Si <input type="checkbox"/>		
Es lliura	Se li lliura		No <input type="checkbox"/>	% <input type="checkbox"/>	

Definició UE	Textura	Composició	Sector AR-	Zona C	UE 730
Estructura		Geològica			Foto. Plan.
Relacions Físiques	Color	Orgànica			
		Artificial			
Igual a			Datació	Criteri datació	
Cobreix	Cobert per		S.XIX-XX	Estratigràfic	
	300		Interpretació		
Farceix	Farcit per		Dipòsit		
			Observacions		
Talla	Tallat per		Dipòsit de forma quadrangular irregular, fet amb les parets de maons i morter de calç blanc. Les parets fan 0'20 m de gruix. Porta una orientació N-S, i li desguassa una conducció, d'identiques característiques constructives, que prové del sud.		
Es recolza	Se li recolza		Afecció	Tipus	
402	731		Si <input type="checkbox"/>		
Es lliura	Se li lliura		No <input type="checkbox"/>	% <input type="checkbox"/>	

Definició UE	Textura	Composició	Sector AR-	Zona C	UE 731
Estructura		Geològica			Foto. Plan.
Relacions Físiques	Color	Orgànica			
		Artificial			
Igual a			Datació	Criteri datació	
Cobreix	Cobert per		S.XIX-XX	Estratigràfic	
	300		Interpretació		
Farceix	Farcit per		Canalització		
			Observacions		
Talla	Tallat per		Canalització construïda de maons (30 x 15 cm) i morter de calç, en direcció S-N, que desguassa en dipòsit anterior (UE.730). Les parets fan uns 15 cm d'amplada.		
Es recolza	Se li recolza		Afecció	Tipus	
730			Si <input type="checkbox"/>		
Es lliura	Se li lliura		No <input type="checkbox"/>	% <input type="checkbox"/>	

Definició UE	Textura	Composició	Sector AR-	Zona C	UE 732
Estructura		Geològica			Foto. Plan.
Relacions Físiques	Color	Orgànica			
		Artificial			
Igual a 738		Datació	S.XIX-XX	Criteri datació	Estratigràfic
Cobreix	Cobert per	Interpretació	Basament de pilar		
	300	Observacions	Estructura quadrangular feta de pedra, maons i morter de calç blanc, a l'extrem sud de l'envà UE.432, amb el que segurament està relacionat. Va afectar mur UE.735. Probablement ha de correspondre a edificacions del parcel.lari del s.XIX.		
Farceix	Farcit per	Afecció	Si <input type="checkbox"/>	Tipus	
737		No <input type="checkbox"/>		%	
Talla	Tallat per				
Es recolza	Se li recolza				
	432				
Es lliura	Se li lliura				

Definició UE	Textura	Composició	Sector AR-	Zona C	UE 733
Estructura		Geològica			Foto. Plan.
Relacions Físiques	Color	Orgànica			
		Artificial			
Igual a		Datació	S.XIX-XX	Criteri datació	Estratigràfic
Cobreix	Cobert per	Interpretació	Claveguera		
	300	Observacions	Conducció construïda de maons i morter de calç, amb coberta també de maons, amb les parets d'uns 0'15 m d'amplada, que van en direcció W-E, i desguassa en dipòsit de pedra UE.401.		
Farceix	Farcit per	Afecció	Si <input checked="" type="checkbox"/>	Tipus	Total
734		No <input type="checkbox"/>		%	
Talla	Tallat per				
Es recolza	Se li recolza				
401 750	342 742 745 757 758				
Es lliura	Se li lliura				

Definició UE	Textura	Composició	Sector AR-	Zona C	UE 734
Retall/Interestrat		Geològica			Foto. Plan.
Relacions Físiques	Color	Orgànica			
		Artificial			
Igual a		Datació		Criteri datació	
Cobreix	Cobert per	Interpretació	Canalització		
		Observacions	Retall allargat en direcció W-E per construir l'anterior claveguera.		
Farceix	Farcit per	Afecció	Si <input type="checkbox"/>	Tipus	
	733	No <input type="checkbox"/>		%	
Talla	Tallat per				
735					
Es recolza	Se li recolza				
Es lliura	Se li lliura				

Definició UE Estructura	Textura []	Composició	Sector AR-	Zona C	UE 735
Relacions Físiques	Color []	Geològica []	Orgànica []	Artificial []	Foto. Plan. 103 109 108 101
Igual a	Cobreix	Cobert per 300	Datació S.XIV-XV	Criteri datació Estratigràfic	
Farceix	Farcit per		Interpretació Mur		
Talla 734 737 739 743 746 748	Tallat per		Observacions Mur en direcció W-E, fet de pedra de mitjà tamany i morter sorrenc ataronjat, molt semblant i en paral.lel al mur UE.375-762-766. Està molt deteriorat per les construccions posteriors (clavegueres, etc) i a l'extrem est, el perdem.		
Es recolza	Se li recolza 379 525 528? 740 780		Afecció Si <input type="checkbox"/> No <input type="checkbox"/>	Tipus [] % []	
Es lliura	Se li lliura				

Definició UE Retall/Interestrat	Textura []	Composició	Sector AR-	Zona C	UE 736
Relacions Físiques	Color []	Geològica []	Orgànica []	Artificial []	Foto. Plan.
Igual a	Cobreix	Cobert per	Datació []	Criteri datació []	
Farceix	Farcit per 735		Interpretació Trinxera de fonamentació		
Talla 734 737 739 743 746 748	Tallat per		Observacions Rasa de construcció del mur anterior UE.735		
Es recolza	Se li recolza		Afecció Si <input type="checkbox"/> No <input type="checkbox"/>	Tipus [] % []	
Es lliura	Se li lliura				

Definició UE Retall/Interestrat	Textura []	Composició	Sector AR-	Zona C	UE 737
Relacions Físiques	Color []	Geològica []	Orgànica []	Artificial []	Foto. Plan.
Igual a	Cobreix	Cobert per	Datació []	Criteri datació []	
Farceix	Farcit per 732		Interpretació Trinxera de fonamentació		
Talla 735 736 780 781	Tallat per		Observacions Rasa de construcció del pilar o basament UE.732.		
Es recolza	Se li recolza		Afecció Si <input type="checkbox"/> No <input type="checkbox"/>	Tipus [] % []	
Es lliura	Se li lliura				

Definició UE Estructura	Textura <input type="text"/>	Composició	Sector AR-	Zona C	UE 738
Relacions Físiques	Color <input type="text"/>	Geològica <input type="text"/>			Foto. Plan. 109
Relacions Físiques		Orgànica <input type="text"/>			
		Artificial <input type="text"/>			
Igual a 732			Datació S.XIX-XX	Criteri datació Estratigràfic	
Cobreix	Cobert per 300	Interpretació Basament de pilar			
Farceix 739	Farcit per	Observacions Estructura quadrangular construïda de pedra, rajols, i morter de calç molt blanc, idèntica a l'UE.732, i que ha de correspondre a les edificacions del parcel.lari antic del s.XIX (recentment enderrocat).			
Talla	Tallat per	Afecció Si <input checked="" type="checkbox"/> No <input type="checkbox"/> Tipus Total <input type="text"/> % <input type="text"/>			
Es recolza	Se li recolza				
Es lliura	Se li lliura				

Definició UE Retall/Interestrat	Textura <input type="text"/>	Composició	Sector AR-	Zona C	UE 739
Relacions Físiques	Color <input type="text"/>	Geològica <input type="text"/>			Foto. Plan.
Relacions Físiques		Orgànica <input type="text"/>			
		Artificial <input type="text"/>			
Igual a			Datació	Criteri datació	
Cobreix	Cobert per	Interpretació Trinxera de fonamentació			
Farceix	Farcit per 738	Observacions Rasa quadrangular que afectà mur més antic UE.735, per construir basament de pilastra UE.738.			
Talla 735 736 779	Tallat per	Afecció Si <input type="checkbox"/> No <input type="checkbox"/> Tipus <input type="text"/> % <input type="text"/>			
Es recolza	Se li recolza				
Es lliura	Se li lliura				

Definició UE Estructura	Textura <input type="text"/>	Composició	Sector AR-	Zona C	UE 740
Relacions Físiques	Color <input type="text"/>	Geològica <input type="text"/>			Foto. Plan.
Relacions Físiques		Orgànica <input type="text"/>			
		Artificial <input type="text"/>			
Igual a			Datació S.XIV-XV	Criteri datació Estratigràfic	
Cobreix	Cobert per 300	Interpretació Mur			
Farceix 741	Farcit per	Observacions Mur en direcció N-S construït de pedra mitjana i morter de color ataronjat sorrenc, que funcionà originalment fet angle recte amb mur UE.735. Posteriorment funcionà junt amb mur UE.735 (al nord) i el mur UE.342, com un àmbit/habitació amb un paviment de rajols (UE.744).			
Talla 735	Tallat per 743	Afecció Si <input type="checkbox"/> No <input type="checkbox"/> Tipus <input type="text"/> % <input type="text"/>			
Es recolza 735	Se li recolza				
Es lliura	Se li lliura				

Definició UE Retall/Interestrat	Textura <input type="text"/>	Composició	Sector AR-	Zona C	UE 741
Relacions Físiques	Color <input type="text"/>	Geològica <input type="text"/>	Orgànica <input type="text"/>	Artificial <input type="text"/>	Foto. Plan.
Igual a	Cobreix	Cobert per	Datació <input type="text"/>	Criteri datació <input type="text"/>	
Farceix	Farcit per 740	Interpretació Trinxera de fonamentació			
Talla	Tallat per 743	Observacions Rasa allargada per construir el mur anterior UE.741.			
Es recolza	Se li recolza	Afecció Si <input type="checkbox"/> No <input type="checkbox"/>	Tipus <input type="text"/>	% <input type="text"/>	
Es lliura	Se li lliura				

Definició UE Estructura	Textura <input type="text"/>	Composició	Sector AR-	Zona C	UE 742
Relacions Físiques	Color <input type="text"/>	Geològica <input type="text"/>	Orgànica <input type="text"/>	Artificial <input type="text"/>	Foto. Plan.
Igual a	Cobreix	Cobert per 300	Datació S.XIX-XX	Criteri datació Estratigràfic	
Farceix	Farcit per 743	Interpretació Claveguera			
Talla	Tallat per	Observacions Claveguera secundària construïda de maons i morter de calç, en direcció N-S, que desguassa a claveguera principal per banda sud (UE.733). És la primera de les quatre des de l'oest, d'aquesta zona. Les parets fan uns 4 cm de gruix.			
Es recolza	Se li recolza 733	Afecció Si <input checked="" type="checkbox"/> No <input type="checkbox"/>	Tipus Total	% <input type="text"/>	
Es lliura	Se li lliura				

Definició UE Retall/Interestrat	Textura <input type="text"/>	Composició	Sector AR-	Zona C	UE 743
Relacions Físiques	Color <input type="text"/>	Geològica <input type="text"/>	Orgànica <input type="text"/>	Artificial <input type="text"/>	Foto. Plan.
Igual a	Cobreix	Cobert per	Datació <input type="text"/>	Criteri datació <input type="text"/>	
Farceix	Farcit per 742	Interpretació Canalització			
Talla	Tallat per 735 736 740 741	Observacions Retall en direcció N-S, per construir la claveguera UE. 742, que afectà els murs UE.735 i 740.			
Es recolza	Se li recolza	Afecció Si <input type="checkbox"/> No <input type="checkbox"/>	Tipus <input type="text"/>	% <input type="text"/>	
Es lliura	Se li lliura				

Definició UE	Textura	Composició	Sector AR-	Zona C	UE 744
Estructura		Geològica			Foto. Plan.
Relacions Físiques	Color	Orgànica			
		Artificial			
Igual a			Datació	Criteri datació	
Cobreix	Cobert per				
	300				
Farceix	Farcit per				
Talla	Tallat per				
740	748				
Es recolza	Se li recolza				
	745				
Es lliura	Se li lliura				
		Interpretació			
		Paviment			
		Observacions			
		Pavimentació de rajols (30 x 15 cm) que s'extén entre el mur UE.740 i el mur UE.342 i que funcionaria amb aquests, i amb el UE.735, que delimitaria l'espai pel nord.			
		Afecció	Si <input type="checkbox"/>	Tipus	
		No <input type="checkbox"/>			% <input type="checkbox"/>

Definició UE	Textura	Composició	Sector AR-	Zona C	UE 745
Estructura		Geològica			Foto. Plan.
Relacions Físiques	Color	Orgànica			
		Artificial			
Igual a			Datació	Criteri datació	
Cobreix	Cobert per		S.XIX-XX	Estratigràfic	
	300				
Farceix	Farcit per				
Talla	Tallat per				
746					
Es recolza	Se li recolza				
733 744					
Es lliura	Se li lliura				
		Interpretació			
		Claveguera			
		Observacions			
		Segona claveguera per l'oest, que desguassa en UE.733 provinent del sud; construïda de rajols i morter de calç . Les parets fan uns 4 cm de gruix (rajols de costat).			
		Afecció	Si <input checked="" type="checkbox"/>	Tipus	
		No <input type="checkbox"/>		Total	% <input type="checkbox"/>

Definició UE	Textura	Composició	Sector AR-	Zona C	UE 746
Retall/Interestrat		Geològica			Foto. Plan.
Relacions Físiques	Color	Orgànica			
		Artificial			
Igual a			Datació	Criteri datació	
Cobreix	Cobert per				
Farceix	Farcit per				
	745				
Talla	Tallat per				
735 736					
Es recolza	Se li recolza				
Es lliura	Se li lliura				
		Interpretació			
		Canalització			
		Observacions			
		Retall allargat en direcció N-S, per construir l'anterior conducció. No veiem podem observar on està excavada, ja que no hem pogut excavar la zona.			
		Afecció	Si <input type="checkbox"/>	Tipus	
		No <input type="checkbox"/>			% <input type="checkbox"/>

Definició UE	Textura	Composició	Sector AR-	Zona C	UE 747
Estructura		Geològica			Foto. Plan.
Relacions Físiques	Color	Orgànica			
		Artificial			
Igual a			Datació	Criteri datació	
Cobreix	Cobert per				
	300				
Farceix	Farcit per				
Talla	Tallat per				
Es recolza	Se li recolza				
342 733					
Es lliura	Se li lliura				
			Afecció	Tipus	
			Si <input type="checkbox"/>		
			No <input type="checkbox"/>		
				% <input type="checkbox"/>	

Interpretació
Canalització

Observacions
Tercera claveguera (des de l'oest) que desguassa a la claveguera principal UE.733, per la banda sud, construïda de rajols i morter de calç, amb les parets d'uns 4 cm de gruix.

Definició UE	Textura	Composició	Sector AR-	Zona C	UE 748
Retall/Interestrat		Geològica			Foto. Plan.
Relacions Físiques	Color	Orgànica			
		Artificial			
Igual a			Datació	Criteri datació	
Cobreix	Cobert per				
Farceix	Farcit per				
	747				
Talla	Tallat per				
735 736 744					
Es recolza	Se li recolza				
Es lliura	Se li lliura				
			Afecció	Tipus	
			Si <input type="checkbox"/>		
			No <input type="checkbox"/>		
				% <input type="checkbox"/>	

Interpretació
Canalització

Observacions
Retall de l'anterior claveguera UE.747, de forma allargada, en direcció E-W.

Definició UE	Textura	Composició	Sector AR-	Zona C	UE 749
Estrat	Compacta	Geològica			Foto. Plan.
Relacions Físiques	Color	Orgànica			
	Negre	Artificial			
Igual a			Datació	Criteri datació	
Cobreix	Cobert per		S.XIX-XX	Estratigràfic	
	300				
Farceix	Farcit per				
733					
Talla	Tallat per				
Es recolza	Se li recolza				
Es lliura	Se li lliura				
			Afecció	Tipus	
			Si <input type="checkbox"/>		
			No <input type="checkbox"/>		
				% <input type="checkbox"/>	

Interpretació
Farciment

Observacions
Nivell de farciment de l'interior de la claveguera en direcció W-E, UE.733, format per un sediment de color negre, argilós.

Definició UE Estructura	Textura <input type="text"/>	Composició	Sector AR-	Zona C	UE 750
Relacions Físiques	Color <input type="text"/>	Geològica <input type="text"/>	Foto. Plan.		
Relacions Físiques	<input type="text"/>	Orgànica <input type="text"/>			
Relacions Físiques	<input type="text"/>	Artificial <input type="text"/>			
Igual a		Datació	Criteri datació		
Cobreix	Cobert per 300	S.XIX-XX	Estratigràfic		
Farceix 751	Farcit per	Interpretació Canalització			
Talla	Tallat per 753 756	Observacions Claveguera en direcció E-W, just en paral·lel a UE.733, a la banda sud d'aquesta, però d'unes característiques constructives diferents que fan pensar en que és més antiga. Té les parets construïdes de pedra i un morter de calç de color beig i la coberta també de pedra. Està afectada a la			
Es recolza	Se li recolza 733	Afecció	Si <input type="checkbox"/>	Tipus	
Es lliura	Se li lliura	No <input type="checkbox"/>	<input type="text"/>	%	<input type="text"/>

Definició UE Retall/Interestrat	Textura <input type="text"/>	Composició	Sector AR-	Zona C	UE 751
Relacions Físiques	Color <input type="text"/>	Geològica <input type="text"/>	Foto. Plan.		
Relacions Físiques	<input type="text"/>	Orgànica <input type="text"/>			
Relacions Físiques	<input type="text"/>	Artificial <input type="text"/>			
Igual a		Datació	Criteri datació		
Cobreix	Cobert per	<input type="text"/>	<input type="text"/>		
Farceix 750	Farcit per	Interpretació Canalització			
Talla	Tallat per 753 756	Observacions Retall allargat en direcció E-W per construir claveguera anterior.			
Es recolza	Se li recolza	Afecció	Si <input type="checkbox"/>	Tipus	
Es lliura	Se li lliura	No <input type="checkbox"/>	<input type="text"/>	%	<input type="text"/>

Definició UE Estructura	Textura <input type="text"/>	Composició	Sector AR-	Zona C	UE 752
Relacions Físiques	Color <input type="text"/>	Geològica <input type="text"/>	Foto. Plan.		
Relacions Físiques	<input type="text"/>	Orgànica <input type="text"/>			
Relacions Físiques	<input type="text"/>	Artificial <input type="text"/>			
Igual a		Datació	Criteri datació		
Cobreix	Cobert per 300	S.XIX-XX	Estratigràfic		
Farceix 753	Farcit per	Interpretació Mur			
Talla	Tallat per	Observacions Mur en direcció W-E que fa angle amb mur UE.342 fet de maons i morter de calç blanc, que segurament pertany a algun edifici del parcel·lari del s.XIX.			
Es recolza 342	Se li recolza 754	Afecció	Si <input type="checkbox"/>	Tipus	
Es lliura	Se li lliura	No <input type="checkbox"/>	<input type="text"/>	%	<input type="text"/>

Definició UE Retall/Interestrat	Textura <input type="text"/>	Composició	Sector AR-	Zona C	UE 753
Relacions Físiques	Color <input type="text"/>	Geològica <input type="text"/>	Orgànica <input type="text"/>	Artificial <input type="text"/>	Foto. Plan.
Igual a	Cobreix	Cobert per	Datació <input type="text"/>	Criteri datació <input type="text"/>	
Farceix	Farcit per 752	Interpretació Trinxera de fonamentació			
Talla 750 751	Tallat per	Observacions Rasa per construir el mur UE.752, de forma allargada, en direcció E-W.			
Es recolza	Se li recolza	Afecció Si <input type="checkbox"/> No <input type="checkbox"/>	Tipus <input type="text"/>	% <input type="text"/>	
Es lliura	Se li lliura				

Definició UE Estructura	Textura <input type="text"/>	Composició	Sector AR-	Zona C	UE 754
Relacions Físiques	Color <input type="text"/>	Geològica <input type="text"/>	Orgànica <input type="text"/>	Artificial <input type="text"/>	Foto. Plan.
Igual a	Cobreix	Cobert per 300	Datació S.XIX-XX	Criteri datació Estratigràfic	
Farceix	Farcit per	Interpretació Paviment			
Talla	Tallat per	Observacions Paviment fet de rajols i morter de calç blanc, i dos grans lloses de pedra, relacionat amb mur en direcció E-W, UE.752, qu4e segurament han de pertànyer a parcel.lari del s.XIX.			
Es recolza 752	Se li recolza	Afecció Si <input type="checkbox"/> No <input type="checkbox"/>	Tipus <input type="text"/>	% <input type="text"/>	
Es lliura	Se li lliura				

Definició UE Estructura	Textura <input type="text"/>	Composició	Sector AR-	Zona C	UE 755
Relacions Físiques	Color <input type="text"/>	Geològica <input type="text"/>	Orgànica <input type="text"/>	Artificial <input type="text"/>	Foto. Plan.
Igual a	Cobreix	Cobert per 300	Datació S.XIX-XX	Criteri datació Estratigràfic	
Farceix	Farcit per	Interpretació Basament de pilar			
Talla 756	Tallat per	Observacions Estructura quadrada de 0'60 m de costat, feta de pedra mitjana irregular, i morter de calç blanc, que podria correspondre amb el basament d'algun element d'un edifici de l'antic parcel.lari del s.XIX.			
Es recolza	Se li recolza	Afecció Si <input type="checkbox"/> No <input type="checkbox"/>	Tipus <input type="text"/>	% <input type="text"/>	
Es lliura	Se li lliura				

Definició UE Retall/Interestrat	Textura <input type="text"/>	Composició	Sector AR-	Zona C	UE 756
Relacions Físiques	Color <input type="text"/>	Geològica <input type="text"/>	Orgànica <input type="text"/>	Artificial <input type="text"/>	Foto. Plan.
Igual a	Cobreix	Cobert per	Datació <input type="text"/>	Criteri datació <input type="text"/>	
Farceix	Farcit per 755	Interpretació Trinxera de fonamentació			
Talla 750 751	Tallat per	Observacions Retall quadrat per construir l'anterior estructura quadrada.			
Es recolza	Se li recolza	Afecció Si <input type="checkbox"/> No <input type="checkbox"/>	Tipus <input type="text"/>	% <input type="text"/>	
Es lliura	Se li lliura				

Definició UE Estructura	Textura <input type="text"/>	Composició	Sector AR-	Zona C	UE 757
Relacions Físiques	Color <input type="text"/>	Geològica <input type="text"/>	Orgànica <input type="text"/>	Artificial <input type="text"/>	Foto. Plan.
Igual a	Cobreix	Cobert per 300	Datació S.XIX-XX	Criteri datació Estratigràfic	
Farceix	Farcit per	Interpretació Pou de registre			
Talla	Tallat per	Observacions Pou de registre de planta quadrada, de la claveguera UE.733, fet de maons i morter de calç blanc.			
Es recolza 733	Se li recolza	Afecció Si <input type="checkbox"/> No <input type="checkbox"/>	Tipus <input type="text"/>	% <input type="text"/>	
Es lliura	Se li lliura				

Definició UE Estructura	Textura <input type="text"/>	Composició	Sector AR-	Zona C	UE 758
Relacions Físiques	Color <input type="text"/>	Geològica <input type="text"/>	Orgànica <input type="text"/>	Artificial <input type="text"/>	Foto. Plan.
Igual a	Cobreix	Cobert per 300	Datació S.XIX-XX	Criteri datació Estratigràfic	
Farceix	Farcit per	Interpretació Canalització			
Talla	Tallat per	Observacions Quarta claveguera secundària que desguassa pel sud, a la conducció principal UE.733. Va en direcció N-S, i està construïda de maons i morter de calç blanc. Les parets tenen una amplada d'uns 0'10 m.			
Es recolza 733	Se li recolza	Afecció Si <input type="checkbox"/> No <input type="checkbox"/>	Tipus <input type="text"/>	% <input type="text"/>	
Es lliura	Se li lliura				

Definició UE Retall/Interestrat	Textura <input type="text"/>	Composició	Sector AR-	Zona C	UE 759
Relacions Físiques	Color <input type="text"/>	Geològica <input type="text"/>	Orgànica <input type="text"/>	Artificial <input type="text"/>	Foto. Plan.
Igual a	Cobreix	Cobert per	Datació <input type="text"/>	Criteri datació <input type="text"/>	
Farceix 761	Farcit per 758	Interpretació Canalització			
Talla	Tallat per	Observacions Retall allargat per construir claveguera anterior UE.758.			
Es recolza	Se li recolza	Afecció Si <input type="checkbox"/>	Tipus	<input type="text"/>	% <input type="text"/>
Es lliura	Se li lliura	No <input type="checkbox"/>			

Definició UE Estructura	Textura <input type="text"/>	Composició	Sector R-7/	Zona C	UE 760
Relacions Físiques	Color <input type="text"/>	Geològica <input type="text"/>	Orgànica <input type="text"/>	Artificial <input type="text"/>	Foto. Plan.
Igual a	Cobreix	Cobert per 300	Datació S.XIV-XV	Criteri datació Estratigràfic	100 108 105 099
Farceix 761	Farcit per	Interpretació Mur			
Talla	Tallat per 338	Observacions Mur en direcció W-E, fet de pedra irregular i morter de calç ataronjat i sorrenc, fet d'un doble parament i l'interior farcit de terra, pedretes i morter. Observem com les 4 filades conservades no són ben bé horitzontals i que entre carreus hi trobem més petites. A més			
Es recolza	Se li recolza 324 337 350 367 385	Afecció Si <input checked="" type="checkbox"/>	Tipus Parcial	<input type="text"/>	% 15
Es lliura	Se li lliura	No <input type="checkbox"/>			

Definició UE Estructura	Textura <input type="text"/>	Composició	Sector R-7/	Zona C	UE 761
Relacions Físiques	Color <input type="text"/>	Geològica <input type="text"/>	Orgànica <input type="text"/>	Artificial <input type="text"/>	Foto. Plan.
Igual a	Cobreix	Cobert per	Datació <input type="text"/>	Criteri datació <input type="text"/>	
Farceix	Farcit per 760	Interpretació Trinxera de fonamentació			
Talla	Tallat per 338	Observacions Rasa allargada en direcció W-E per construir el mur anterior UE.760.			
Es recolza	Se li recolza	Afecció Si <input type="checkbox"/>	Tipus	<input type="text"/>	% <input type="text"/>
Es lliura	Se li lliura	No <input type="checkbox"/>			

Definició UE Estructura	Textura <input type="text"/>	Composició	Sector R-7/	Zona C	UE 762
Relacions Físiques	Color <input type="text"/>	Geològica <input type="text"/>	Orgànica <input type="text"/>	Artificial <input type="text"/>	Foto. Plan. 094 107 082 086 105 102 101 085 099
Igual a	Cobreix	Cobert per	Datació S.XIV-XV	Criteri datació Estratigràfic	
Farceix 763	Farceix	Farcit per	Interpretació Mur		
Talla	Talla	Tallat per	Observacions Mur en direcció W-E, al que se li adossa el tram UE.375 a l'oest, i el que funciona amb la pilastra (UE.765) a l'est. Fet de pedra irregular que tendeix a seguir filades horitzontals, no molt uniformes, lligades amb morter sorrenc ataronjat. Les dues darreres filades (de les quatre) esdevenen la		
Es recolza 765 535	Es recolza	Se li recolza 367 375 520 536 788	Afecció Si <input type="checkbox"/> No <input type="checkbox"/>	Tipus <input type="text"/> % <input type="text"/>	
Es lliura	Es lliura				

Definició UE Retall/Interestrat	Textura <input type="text"/>	Composició	Sector R-7/	Zona C	UE 763
Relacions Físiques	Color <input type="text"/>	Geològica <input type="text"/>	Orgànica <input type="text"/>	Artificial <input type="text"/>	Foto. Plan.
Igual a	Cobreix	Cobert per	Datació <input type="text"/>	Criteri datació <input type="text"/>	
Farceix	Farceix	Farcit per 762	Interpretació Trinxera de fonamentació		
Talla	Talla	Tallat per	Observacions Rasa allargada per la construcció del mur UE.762.		
Es recolza	Es recolza	Se li recolza	Afecció Si <input type="checkbox"/> No <input type="checkbox"/>	Tipus <input type="text"/> % <input type="text"/>	
Es lliura	Es lliura				

Definició UE Retall/Interestrat	Textura <input type="text"/>	Composició	Sector R-7/	Zona C	UE 764
Relacions Físiques	Color <input type="text"/>	Geològica <input type="text"/>	Orgànica <input type="text"/>	Artificial <input type="text"/>	Foto. Plan.
Igual a	Cobreix	Cobert per	Datació <input type="text"/>	Criteri datació <input type="text"/>	
Farceix	Farceix	Farcit per 765	Interpretació Trinxera de fonamentació		
Talla	Talla	Tallat per	Observacions Rasa per construir la pilastra UE.765, de forma quadrangular.		
Es recolza	Es recolza	Se li recolza	Afecció Si <input type="checkbox"/> No <input type="checkbox"/>	Tipus <input type="text"/> % <input type="text"/>	
Es lliura	Es lliura				

Definició UE	Textura	Composició	Sector R-7/	Zona C	UE 765
Estructura		Geològica			Foto. Plan.
Relacions Físiques	Color	Orgànica			094
		Artificial			107
Igual a			Datació	Criteri datació	102
Cobreix	Cobert per		S.XIV-XV	Estratigràfic	
	300				
Farceix	Farcit per	Interpretació			
764		Pilastra			
Talla	Tallat per	Observacions			
		Pilastra de forma quadrangular (0'55 x 0'30 m) feta de carreus de pedra calcària molt ben escairats, del que només observem la cara sud, ja que està encastada entre el mur UE.762. Presenta un morter sorrenc i ataronjat i s'assenta sobre una filada de pedra (fonamentació) que recolza directament en			
Es recolza	Se li recolza	Afecció	Si	Tipus	
525 535	367 762 766	No	<input type="checkbox"/>		
Es lliura	Se li lliura				

Definició UE	Textura	Composició	Sector R-7/	Zona C	UE 766
Estructura		Geològica			Foto. Plan.
Relacions Físiques	Color	Orgànica			082
		Artificial			086
Igual a			Datació	Criteri datació	105
Cobreix	Cobert per		S.XIV-XV	Estratigràfic	102
					101
Farceix	Farcit per	Interpretació			085
767		Mur			099
Talla	Tallat per	Observacions			
		Mur en direcció W-E, que s'adossa per la banda est a la pilastra UE. 765, construït de pedra de mitjà-gran tamany, amb tres filades totalment irregulars, lligades amb morter més clar que l'ataronjat de la pilastra. Conserva dues filades de fonamentació. Aquest tram junt a UE.760-337, formarien part			
Es recolza	Se li recolza	Afecció	Si	Tipus	
535 765	367 520	No	<input type="checkbox"/>		
Es lliura	Se li lliura				

Definició UE	Textura	Composició	Sector R-7/	Zona C	UE 767
Retall/Interestrat		Geològica			Foto. Plan.
Relacions Físiques	Color	Orgànica			
		Artificial			
Igual a			Datació	Criteri datació	
Cobreix	Cobert per				
Farceix	Farcit per	Interpretació			
	766	Trinxera de fonamentació			
Talla	Tallat per	Observacions			
		Rasa allargada per la construcció del mur anterior UE.766, amb una orientació E-W. No observem quins estrats tallava, ja que posteriorment (s.XVII) es va construir adossada al mur, la claveguera UE.367.			
Es recolza	Se li recolza	Afecció	Si	Tipus	
		No	<input type="checkbox"/>		
Es lliura	Se li lliura				

Definició UE	Textura	Composició	Sector R-7/	Zona C	UE 768
Estructura		Geològica			Foto. Plan.
Relacions Físiques	Color	Orgànica			
		Artificial			
Igual a		Datació	S.XVI-XVIII	Criteri datació	Estratigràfic
Cobreix	Cobert per	Interpretació	Paviment		
Farceix	Farcit per	Observacions	Paviment fet de terra piconada i morter de calç blanc, que trobem entre els murs UE.375 (al sud), l'UE.770 (a l'oest) i UE.774 (a l'est). El trobem afectat a la zona nord, per la construcció posterior del pou UE.353 i el dipòsit UE.313.		
Talla	Tallat per	Afecció	Si <input checked="" type="checkbox"/>	Tipus	
Es recolza	Se li recolza	No <input type="checkbox"/>	Total	%	
Es lliura	Se li lliura				

Definició UE	Textura	Composició	Sector R-7/	Zona C	UE 769
Estructura		Geològica			Foto. Plan.
Relacions Físiques	Color	Orgànica			
		Artificial			
Igual a		Datació		Criteri datació	
Cobreix	Cobert per	Interpretació	Preparació de paviment		
Farceix	Farcit per	Observacions	Preparació de l'anterior paviment, fet d'una capa de terra vermellosa, sorrenca, molt prima, d'uns 4 cm de gruix.		
Talla	Tallat per	Afecció	Si <input type="checkbox"/>	Tipus	
Es recolza	Se li recolza	No <input type="checkbox"/>	Total	%	
770 773	768				
Es lliura	Se li lliura				

Definició UE	Textura	Composició	Sector R-7/	Zona C	UE 770
Estructura		Geològica			Foto. Plan.
Relacions Físiques	Color	Orgànica			
		Artificial			
Igual a		Datació	S.XIV-XV	Criteri datació	Estratigràfic
Cobreix	Cobert per	Interpretació	Mur		
Farceix	Farcit per	Observacions	Mur en direcció N-S, que s'adossa a la cara nord del mur UE.375, fet de pedra de mitjà tamany, irregular, i morter de color ataronjat sorrenc. Està afectat per la construcció del pou UE.353 i el dipòsit UE.313.		
Talla	Tallat per	Afecció	Si <input checked="" type="checkbox"/>	Tipus	
Es recolza	Se li recolza	No <input type="checkbox"/>	Total	%	
771	354				
Es lliura	Se li lliura				
375	520 768 769				

Definició UE Retall/Interestrat	Textura <input type="text"/>	Composició	Sector R-7	Zona C	UE 771
Relacions Físiques	Color <input type="text"/>	Geològica <input type="text"/>	Foto. Plan.		
Orgànica <input type="text"/>	Artificial <input type="text"/>	Datació <input type="text"/>	Criteri datació <input type="text"/>		
Igual a	Cobreix	Cobert per	Interpretació Trinxera de fonamentació		
Farceix	Farcit per 770	Tallat per 314 354	Observacions Retall en direcció N-S, per construir el mur UE.770, que no podem observar perquè està reblert totalment per l'estructura.		
Talla 535 539	Es recolza	Se li recolza	Afecció Si <input type="checkbox"/> No <input type="checkbox"/>	Tipus <input type="text"/>	% <input type="text"/>
Es lliura	Se li lliura				

Definició UE Retall/Interestrat	Textura <input type="text"/>	Composició	Sector R-7	Zona C	UE 772
Relacions Físiques	Color <input type="text"/>	Geològica <input type="text"/>	Foto. Plan.		
Orgànica <input type="text"/>	Artificial <input type="text"/>	Datació S.XIII	Criteri datació Ceràmic		
Igual a	Cobreix	Cobert per	Interpretació Sitja ?		
Farceix	Farcit per 773	Tallat per 376 775	Observacions Retall circular d'uns 45 cm de radi (només l'observem parcialment), excavat en part en UE.535-539 i el terreny geològic, afectada per la construcció del mur UE.774, que li passa pel mig.		
Talla 0 535 539	Es recolza	Se li recolza	Afecció Si <input type="checkbox"/> No <input type="checkbox"/>	Tipus <input type="text"/>	% <input type="text"/>
Es lliura	Se li lliura				

Definició UE Estrat	Textura Solta	Composició	Sector R-7	Zona C	UE 773
Relacions Físiques	Color Gris-verdós	Geològica Argila	Foto. Plan.		
Orgànica Carbons	Artificial Ceràmica, calç	Datació S.XIII	Criteri datació Ceràmic		
Igual a	Cobreix	Cobert per 300	Interpretació Farciment		
Farceix 772	Farcit per	Tallat per 376 775	Observacions Nivell de reompliment de l'anterior possible sitja, compostat per un sediment de color gris-verdós.		
Talla	Es recolza	Se li recolza 769	Afecció Si <input type="checkbox"/> No <input type="checkbox"/>	Tipus <input type="text"/>	% <input type="text"/>
Es lliura	Se li lliura				

Definició UE Estructura	Textura <input type="text"/>	Composició	Sector R-7/	Zona C	UE 774
Relacions Físiques	Color <input type="text"/>	Geològica <input type="text"/>	Orgànica <input type="text"/>	Artificial <input type="text"/>	Foto. Plan. 084 085
Igual a	Cobreix	Cobert per	Datació S.XIV-XV	Criteri datació Estratigràfic	
Farceix 775	Farceix	Farcit per	Interpretació Mur	Observacions Mure en direcció N-S, paral·lel al mur UE.770, uns centímetres més a l'est. Està fet de pedra de mitjà tamany, irregular i fa angle amb UE.518. Les pedres estan lligades amb morter de calç beig. A més està afectat per la construcció del pou (UE.353) i el diòsiti (UE.313).	
Talla 375	Talla	Tallat per 314 354	Afecció Si <input checked="" type="checkbox"/> No <input type="checkbox"/>	Tipus Total <input type="text"/> % <input type="text"/>	
Es recolza 375	Es recolza	Se li recolza 518 520 788			
Es lliura	Es lliura	Se li lliura			

Definició UE Retall/Interestrat	Textura <input type="text"/>	Composició	Sector R-7/	Zona C	UE 775
Relacions Físiques	Color <input type="text"/>	Geològica <input type="text"/>	Orgànica <input type="text"/>	Artificial <input type="text"/>	Foto. Plan.
Igual a	Cobreix	Cobert per	Datació <input type="text"/>	Criteri datació <input type="text"/>	
Farceix 772 773	Farceix	Farcit per 774	Interpretació Trinxera de fonamentació	Observacions Retall en direcció N-S per construir l'anterior mur.	
Talla 772 773	Talla	Tallat per 314 354	Afecció Si <input type="checkbox"/> No <input type="checkbox"/>	Tipus <input type="text"/> % <input type="text"/>	
Es recolza	Es recolza	Se li recolza			
Es lliura	Es lliura	Se li lliura			

Definició UE Estructura	Textura <input type="text"/>	Composició	Sector R-7/	Zona C	UE 776
Relacions Físiques	Color <input type="text"/>	Geològica <input type="text"/>	Orgànica <input type="text"/>	Artificial <input type="text"/>	Foto. Plan.
Igual a	Cobreix	Cobert per 361	Datació S.XIV-XV	Criteri datació Estratigràfic	
Farceix	Farceix	Farcit per	Interpretació Paviment	Observacions Paviment fet de morter de calç i terra sorrenca compactada, a l'extrem est de la rasa 7, que funcionaria amb mur UE.303-500-502 i potser amb mur UE.766, malgrat que es perd i no ho podem corroborar.	
Talla 303 500 502	Talla	Tallat per 547	Afecció Si <input checked="" type="checkbox"/> No <input type="checkbox"/>	Tipus Total <input type="text"/> % <input type="text"/>	
Es recolza 303 500 502	Es recolza	Se li recolza 518			
Es lliura	Es lliura	Se li lliura			

Definició UE	Textura	Composició	Sector R-7/	Zona C	UE 777
Estructura		Geològica			Foto. Plan.
Relacions Físiques	Color	Orgànica			
		Artificial			
Igual a		Datació	S.XVII-XVIII	Criteri datació	
Cobreix	Cobert per	Interpretació		Estratigràfic	
Farceix	Farcit per	Paviment			
Talla	Tallat per	Observacions			
Es recolza	Se li recolza	Paviment fet de morter de calç i terra vermella sorrenca, molt compacta, a la zona de l'extrem est de la rasa 7/8, que podria haver funcionat com a pavimentació de l'àmbit format per la cara sud del mur UE.518, sense conèixer les altres parets de tancament ja que queda afectat per la construcció al			
518	511 520	Afecció	Si <input checked="" type="checkbox"/>	Tipus	
Es lliura	Se li lliura	No <input type="checkbox"/>		Total	%

Definició UE	Textura	Composició	Sector AR-	Zona C	UE 778
Estructura		Geològica			Foto. Plan.
Relacions Físiques	Color	Orgànica			
		Artificial			
Igual a		Datació		Criteri datació	
Cobreix	Cobert per	Interpretació			
	388	Paviment			
Farceix	Farcit per	Observacions			
Talla	Tallat per	Paviment fet de calç blanc entre riostra UE.525 i UE.528, documentat a l'ampliació de la rasa 8, just per sobre del nivell UE.527. Fa uns 6 cm de gruix.			
Es recolza	Se li recolza	Afecció	Si <input type="checkbox"/>	Tipus	
527		No <input type="checkbox"/>		Total	%
Es lliura	Se li lliura				

Definició UE	Textura	Composició	Sector AR-	Zona C	UE 779
Retall/Interestrat		Geològica			Foto. Plan.
Relacions Físiques	Color	Orgànica			
		Artificial			
Igual a		Datació	S.XIII	Criteri datació	
Cobreix	Cobert per	Interpretació			
		Indeterminat			
Farceix	Farcit per	Observacions			
	782 785 786	Retall en el nivell d'argiles UE.535-539, que ahora afecta el retall més al sud farcit de sorra de platja (UE.530).			
Talla	Tallat per	Afecció	Si <input type="checkbox"/>	Tipus	
530 531 535 539	739 781	No <input type="checkbox"/>		Total	%
Es recolza	Se li recolza				
Es lliura	Se li lliura				

Definició UE Estructura	Textura 	Composició	Sector AR-	Zona C	UE 780
Relacions Físiques	Color 	Geològica 	Foto. Plan.		
Igual a	Cobert per 300 784	Orgànica 	Datació S.XIV-XV	Criteri datació 	103
Cobreix	Farcit per 	Artificial 	109		
Farceix 781	Tallat per 406 737 783	Interpretació Estructura indeterminada			
Talla	Se li recolza	Observacions Estructura indeterminada en relació amb mur UE.735, i que continua en direcció sud (com a fonamentació d'alguna estructura?, o be que la pedra del damunt va ser expoliada), com a mínim en una distància d'uns 1'40 m, fins el dipòsit UE.401. que la va tallar durant la seva construcció.Feta de			
Es recolza 735	Se li lliura	Afecció Si <input type="checkbox"/>	Tipus	108	
Es lliura		No <input type="checkbox"/>			

Definició UE Retall/Interestrat	Textura 	Composició	Sector AR-	Zona C	UE 781
Relacions Físiques	Color 	Geològica 	Foto. Plan.		
Igual a	Cobert per	Orgànica 	Datació	Criteri datació	
Cobreix	Farcit per 780	Artificial 	Interpretació Trinxera de fonamentació		
Farceix	Tallat per 737	Observacions Trinxera de construcció de l'estructura indeterminada anterior UE.780 de forma quadrangular, d'uns 1'80 x 1'40 m.			
Talla 0 779 782 785 786	Se li recolza	Afecció Si <input type="checkbox"/>	Tipus		
Es recolza	Se li lliura	No <input type="checkbox"/>			
Es lliura					

Definició UE Estrat	Textura Solta	Composició	Sector AR-	Zona C	UE 782
Relacions Físiques	Color Verdós	Geològica 	Foto. Plan.		
Igual a	Cobert per 388	Orgànica 	Datació S.XIII	Criteri datació Ceràmic	
Cobreix 785	Farcit per	Artificial Pedres, ceràmica	Interpretació Farciment		
Farceix 779	Tallat per 781	Observacions Primer nivell de farciment del retall UE.779, format per un sediment de color verdós, sorrenc, amb alguna pedra i material ceràmic.			
Talla	Se li recolza	Afecció Si <input type="checkbox"/>	Tipus		
Es recolza	Se li lliura	No <input type="checkbox"/>			
Es lliura					

Definició UE Retall/Interestrat	Textura <input type="text"/>	Composició	Sector AR-	Zona C	UE 783
Relacions Físiques	Color <input type="text"/>	Geològica <input type="text"/>	Foto. Plan.		
Orgànica <input type="text"/>	Artificial <input type="text"/>		Datació <input type="text"/>	Criteri datació <input type="text"/>	
Igual a	Cobreix	Cobert per	Interpretació Indeterminat		
Farceix	Farceix	Farceix 784	Observacions Retall possiblement per expoliar la pedra de l'estructura indeterminada UE.780.		
Talla 780	Tallat per	Se li recolza	Afecció Si <input type="checkbox"/> No <input type="checkbox"/> Tipus <input type="text"/> % <input type="text"/>		
Es recolza	Es lliura	Se li lliura			

Definició UE Estrat	Textura <input type="text"/>	Composició	Sector AR-	Zona C	UE 784
Relacions Físiques	Color <input type="text"/>	Geològica <input type="text"/>	Foto. Plan.		
Orgànica <input type="text"/>	Artificial <input type="text"/>		Datació <input type="text"/>	Criteri datació <input type="text"/>	
Igual a	Cobreix	Cobert per	Interpretació Farciment ?		
Farceix	Farceix	Farceix 783	Observacions Estrat que cobreix l'estructura UE.780, després de ser retallat per l'UE.783.		
Talla 780	Tallat per	Se li recolza	Afecció Si <input type="checkbox"/> No <input type="checkbox"/> Tipus <input type="text"/> % <input type="text"/>		
Es recolza	Es lliura	Se li lliura			

Definició UE Estrat	Textura Solta	Composició	Sector AR-	Zona C	UE 785
Relacions Físiques	Color Marró Clar	Geològica Sorra	Foto. Plan.		
Orgànica <input type="text"/>	Artificial <input type="text"/>		Datació S.XIII	Criteri datació Ceràmic	
Igual a	Cobreix	Cobert per	Interpretació Farciment		
Farceix	Farceix	Farceix 786	Observacions Segon nivell de farciment del gran retall indeterminat (UE.779), format per sorra de platja.		
Talla 779	Tallat per	Se li recolza	Afecció Si <input type="checkbox"/> No <input type="checkbox"/> Tipus <input type="text"/> % <input type="text"/>		
Es recolza	Es lliura	Se li lliura			

Definició UE Estrat	Textura Compacta	Composició	Sector AR-	Zona C	UE 786
Relacions Físiques	Color Vermellós	Geològica Argila	Foto. Plan. 103		
Igual a	Cobert per 785	Orgànica	Datació S.XIII	Criteri datació Ceràmic	
Cobreix	Farceix 779	Artificial	Interpretació Farciment		
Talla	Tallat per 781	Observacions Darrer nivell de reompliment del retall UE.779, format per una argila vermella molt compacta, amb pedretes i nodulet de torturà.			
Es recolza	Se li recolza	Afecció Si <input type="checkbox"/> No <input type="checkbox"/>	Tipus	%	
Es lliura	Se li lliura				

Definició UE Estrat	Textura Compacta	Composició	Sector R-8	Zona C	UE 787
Relacions Físiques	Color Ataronjat	Geològica Argila	Foto. Plan.		
Igual a	Cobert per 528	Orgànica	Datació S.XIV-XV	Criteri datació Ceràmic	
Cobreix	Farceix 529	Artificial	Interpretació Farciment trinxera fonamentació		
Talla	Tallat per	Observacions Nivell de terra de color ataronjat-vermellós, argilosa, que farceix en part la zona més al sud de l'UE.529, i cobreix en part alguna pedra de la darrera filada del mur UE.528?			
Es recolza	Se li recolza	Afecció Si <input type="checkbox"/> No <input type="checkbox"/>	Tipus	%	
Es lliura	Se li lliura				

Definició UE Estructura	Textura	Composició	Sector R-7/	Zona C	UE 788
Relacions Físiques	Color	Geològica	Foto. Plan. 085		
Igual a	Cobert per	Orgànica	Datació S.XVI-XVIII	Criteri datació Estratigràfic	
Cobreix	Farceix 789	Artificial	Interpretació Indeterminada		
Talla	Tallat per 519?	Observacions Estructura indeterminada, de planta quadrangular, adossada a l'angle dels murs UE.518-774-762, feta de pedra de mitjanes dimensions i morter de calç beig.			
Es recolza 762 774	Se li recolza 520	Afecció Si <input checked="" type="checkbox"/> No <input type="checkbox"/>	Tipus Total	%	
Es lliura	Se li lliura				

Definició UE Retall/Interestrat	Textura <input type="text"/>	Composició	Sector R-7/	Zona C	UE 789
Relacions Físiques	Color <input type="text"/>	Geològica <input type="text"/>	Orgànica <input type="text"/>	Artificial <input type="text"/>	Foto. Plan.
Igual a	Cobreix	Cobert per	Datació <input type="text"/>	Criteri datació <input type="text"/>	
Farceix	Farcit per 788	Interpretació Trinxera de fonamentació			
Talla 535	Tallat per 519?i	Observacions Retall per construir l'estructura indeterminada anterior, de forma quadrangular.			
Es recolza	Se li recolza	Afecció Si <input type="checkbox"/> No <input type="checkbox"/>	Tipus <input type="text"/>	% <input type="text"/>	
Es lliura	Se li lliura				

Definició UE Retall/Interestrat	Textura <input type="text"/>	Composició	Sector R-4	Zona C	UE 800
Relacions Físiques	Color <input type="text"/>	Geològica <input type="text"/>	Orgànica <input type="text"/>	Artificial <input type="text"/>	Foto. Plan.
Igual a	Cobreix	Cobert per 660	Datació Alt-medieval	Criteri datació Estratigràfic	
Farceix	Farcit per 801	Interpretació Indeterminat			
Talla 669	Tallat per	Observacions Retall irregular localitzat en el perfil sud de la rasa 4			
Es recolza	Se li recolza	Afecció Si <input type="checkbox"/> No <input type="checkbox"/>	Tipus <input type="text"/>	% <input type="text"/>	
Es lliura	Se li lliura				

Definició UE Estrat	Textura Compacta	Composició	Sector R-4	Zona C	UE 801
Relacions Físiques	Color Marró fosc	Geològica Argila	Orgànica Carbons	Artificial <input type="text"/>	Foto. Plan.
Igual a	Cobreix	Cobert per 660	Datació Alt-medieval	Criteri datació Ceràmic	
Farceix 800	Farcit per	Interpretació Farciment del retall U.E 800			
Talla	Tallat per	Observacions Va proporcionar material romà rodats.			
Es recolza	Se li recolza	Afecció Si <input type="checkbox"/> No <input type="checkbox"/>	Tipus <input type="text"/>	% <input type="text"/>	
Es lliura	Se li lliura				

Definició UE Estructura	Textura <input type="text"/>	Composició	Sector R-8	Zona C	UE 802
Relacions Físiques	Color <input type="text"/>	Geològica <input type="text"/>	Foto. Plan.		
Orgànica <input type="text"/>	Artificial <input type="text"/>		Datació S.XIX-XX	Criteri datació Estratigràfic	
Igual a 628	Cobreix	Cobert per 300	Interpretació Fonamentació		
Farceix 803	Farceix	Farcit per	Observacions Bastit amb pedres i maons, tot lligat amb morter de calç de color blanc. S'endinsa en el perfil de l'excavació en sentit est-oest, sense poder veure clara la relació física amb el mur 592 i el dipòsit 804.		
Talla	Talla	Tallat per	Afecció Si <input type="checkbox"/>	Tipus	% <input type="text"/>
Es recolza 0	Es recolza	Se li recolza	No <input type="checkbox"/>		
Es lliura	Es lliura	Se li lliura			

Definició UE Retall/Interestrat	Textura <input type="text"/>	Composició	Sector R-8	Zona C	UE 803
Relacions Físiques	Color <input type="text"/>	Geològica <input type="text"/>	Foto. Plan.		
Orgànica <input type="text"/>	Artificial <input type="text"/>		Datació S.XIX-XX	Criteri datació Estratigràfic	
Igual a	Cobreix	Cobert per	Interpretació Trinxera de fonamentació del mur U.E 802		
Farceix	Farceix	Farcit per 802	Observacions		
Talla 686 692	Talla	Tallat per	Afecció Si <input type="checkbox"/>	Tipus	% <input type="text"/>
Es recolza	Es recolza	Se li recolza	No <input type="checkbox"/>		
Es lliura	Es lliura	Se li lliura			

Definició UE Estructura	Textura <input type="text"/>	Composició	Sector R-8	Zona C	UE 804
Relacions Físiques	Color <input type="text"/>	Geològica <input type="text"/>	Foto. Plan.		
Orgànica <input type="text"/>	Artificial <input type="text"/>		Datació anterior al	Criteri datació Estratigràfic	128
Igual a	Cobreix	Cobert per 300	Interpretació Dipòsit		
Farceix 805	Farceix	Farcit per 686 692	Observacions Bastit amb pedres mitjanes lligades amb morter de calç sorrenc de color ataronjat. A la part interior hi ha una doble paret feta amb maons de 15x30 cm. de costat que en algun tram conserva una mica d'arrebossat.		
Talla	Talla	Tallat per	Afecció Si <input type="checkbox"/>	Tipus	% <input type="text"/>
Es recolza 0 592	Es recolza	Se li recolza 602	No <input type="checkbox"/>		
Es lliura	Es lliura	Se li lliura 685			

Definició UE Retall/Interestrat	Textura <input type="text"/>	Composició	Sector R-8	Zona C	UE 805
Relacions Físiques	Color <input type="text"/>	Geològica <input type="text"/>	Foto. Plan.		
Igual a	Cobert per	Orgànica <input type="text"/>	Datació S.XV	Criteri datació Estratigràfic	<input type="text"/> <input type="text"/>
Cobreix	Farceix	Artificial <input type="text"/>	Interpretació Trinxera de fonamentació del dipòsit U.E 804		
Talla 693 725 461	Tallat per	Observacions <input type="text"/>			
Es recolza	Se li recolza	Afecció Si <input type="checkbox"/> No <input type="checkbox"/>			
Es lliura	Se li lliura	Tipus <input type="text"/> % <input type="text"/>			

Definició UE Estructura	Textura Compacta	Composició	Sector R-4	Zona C	UE 806
Relacions Físiques	Color Marró Gris	Geològica Argila	Foto. Plan.		
Igual a	Cobert per	Orgànica <input type="text"/>	Datació S.XVI-XVIII	Criteri datació Estratigràfic	<input type="text"/> <input type="text"/>
Cobreix	Farceix	Artificial <input type="text"/>	Interpretació Nivell d'ús (paviment de terra piconada)		
Talla	Tallat per	Observacions Capa d'argiles compactades pràcticament estèrils que recolzen en el mur U.E 820 i haurien funcionat com un nivell d'ús			
Es recolza 807 820	Se li recolza	Afecció Si <input checked="" type="checkbox"/> No <input type="checkbox"/>			
Es lliura	Se li lliura	Tipus Total <input type="text"/> % <input type="text"/>			

Definició UE Estrat	Textura Compacta	Composició	Sector R-4	Zona C	UE 807
Relacions Físiques	Color Ataronjat	Geològica Argila	Foto. Plan.		
Igual a	Cobert per	Orgànica <input type="text"/>	Datació Tardoromà	Criteri datació Ceràmic	<input type="text"/> <input type="text"/>
Cobreix 0	Farceix	Artificial <input type="text"/>	Interpretació Anivellació		
Talla	Tallat per	Observacions Capa d'argiles pràcticament estèrils, només han proporcionat algun frag. ceràmic d'època tardo-romana molt rodat, localitzades just per sobre del torturà.			
Es recolza	Se li recolza	Afecció Si <input type="checkbox"/> No <input type="checkbox"/>			
Es lliura	Se li lliura	Tipus <input type="text"/> % <input type="text"/>			

Definició UE Estructura	Textura <input type="text"/>	Composició	Sector R-4	Zona C	UE 808
Relacions Físiques	Color <input type="text"/>	Geològica <input type="text"/>	Foto. Plan. 040		
Igual a		Orgànica <input type="text"/>	Datació S.XIV-XV	Criteri datació Estratigràfic	
Cobreix	Cobert per 2	Artificial <input type="text"/>	Interpretació Mur		
Farceix 809	Farcit per	Observacions Bastit amb pedres mitjanes i grans lligades amb morter de calç sorrenc de color ataronjat. Se li associa el paviment U.E 645 i presenta la cara nord-oest arrebossada. S'endinsa en els dos perfils de la rasa.			
Talla	Tallat per	Afecció Si <input type="checkbox"/> No <input type="checkbox"/> Tipus <input type="text"/> % <input type="text"/>			
Es recolza	Se li recolza 645				
Es lliura	Se li lliura 618 818 660				

Definició UE Retall/Interestrat	Textura <input type="text"/>	Composició	Sector R-4	Zona C	UE 809
Relacions Físiques	Color <input type="text"/>	Geològica <input type="text"/>	Foto. Plan.		
Igual a		Orgànica <input type="text"/>	Datació S.XIV-XV	Criteri datació Estratigràfic	
Cobreix	Cobert per	Artificial <input type="text"/>	Interpretació Trinxera de fonamentació del mur U.E 808		
Farceix	Farcit per 808	Observacions No va proporcionar material ceràmic			
Talla 833 834 671	Tallat per	Afecció Si <input type="checkbox"/> No <input type="checkbox"/> Tipus <input type="text"/> % <input type="text"/>			
Es recolza	Se li recolza				
Es lliura	Se li lliura				

Definició UE Estructura	Textura <input type="text"/>	Composició	Sector R-4	Zona C	UE 810
Relacions Físiques	Color <input type="text"/>	Geològica <input type="text"/>	Foto. Plan. 040		
Igual a		Orgànica <input type="text"/>	Datació S.XVI-XVIII	Criteri datació Estratigràfic	
Cobreix	Cobert per 2	Artificial <input type="text"/>	Interpretació Mur		
Farceix 811	Farcit per	Observacions Bastit amb pedres mitjanes i grans, lligades amb morter de calç sorrenc de color ataronjat. Presenta la cara nord-oest arrebossada amb morter de calç i se li associa el paviment U.E 832. S'endinsa a ambdós perfils de la rasa.			
Talla	Tallat per	Afecció Si <input type="checkbox"/> No <input type="checkbox"/> Tipus <input type="text"/> % <input type="text"/>			
Es recolza	Se li recolza 832 812				
Es lliura	Se li lliura 876				

Definició UE Retall/Interestrat	Textura <input type="text"/>	Composició	Sector R-4	Zona C	UE 811
Relacions Físiques	Color <input type="text"/>	Geològica <input type="text"/>	Foto. Plan.		
Orgànica <input type="text"/>	Artificial <input type="text"/>				
Igual a	Datació S.XVI-XVIII	Criteri datació Estratigràfic			
Cobreix	Cobert per 832	Interpretació Trinxera de fonamentació del mur U.E 810			
Farceix	Farcit per 810 876	Observacions Retalla el paviment 833 i la capa 834 de sota, fins arribar a les argiles ataronjades U.E 807. No va proporcionar material ceràmic			
Talla 833 834 807	Tallat per	Afecció Si <input type="checkbox"/> No <input type="checkbox"/>	Tipus <input type="text"/>	% <input type="text"/>	
Es recolza	Se li recolza				
Es lliura	Se li lliura				

Definició UE Estructura	Textura <input type="text"/>	Composició	Sector R-4	Zona C	UE 812
Relacions Físiques	Color <input type="text"/>	Geològica <input type="text"/>	Foto. Plan.		
Orgànica <input type="text"/>	Artificial <input type="text"/>				
Igual a	Datació S.XIX-XX	Criteri datació Estratigràfic			
Cobreix	Cobert per 2	Interpretació Dipòsit			
Farceix	Farcit per 813	Observacions Bastit amb les parets de pedres i maons, tot lligat amb morter de calç de color blanc, amb un paviment interior de rajoles de 25 cm. de costat. S'endinsa en el perfil nord de la rasa. Se li associa la claveguera U.E 815.			
Talla	Tallat per	Afecció Si <input type="checkbox"/> No <input type="checkbox"/>	Tipus <input type="text"/>	% <input type="text"/>	
Es recolza 810	Se li recolza 815				
Es lliura	Se li lliura				

Definició UE Retall/Interestrat	Textura <input type="text"/>	Composició	Sector R-4	Zona C	UE 813
Relacions Físiques	Color <input type="text"/>	Geològica <input type="text"/>	Foto. Plan.		
Orgànica <input type="text"/>	Artificial <input type="text"/>				
Igual a	Datació S.XIX-XX	Criteri datació Estratigràfic			
Cobreix	Cobert per	Interpretació Trinxera de fonamentació del dipòsit U.E 812			
Farceix	Farcit per 812	Observacions			
Talla 0 807	Tallat per	Afecció Si <input type="checkbox"/> No <input type="checkbox"/>	Tipus <input type="text"/>	% <input type="text"/>	
Es recolza	Se li recolza				
Es lliura	Se li lliura				

Definició UE Estrat	Textura Solta	Composició	Sector R-4	Zona C	UE 814
Relacions Físiques	Color Marró	Geològica Argila, sorra i grava	Foto. Plan.		
Igual a		Orgànica	Datació S.XX	Criteri datació Ceràmic	
Cobreix	Cobert per 2	Artificial material Constructiu, ceràmica	Interpretació Farciment del dipòsit U.E 812		
Farceix 812	Farcit per	Observacions Capa de runa d'època contemporània que amortitza l'interior del dipòsit U.E 812. S'endinsa en el perfil nord de la rasa.			
Talla	Tallat per	Afecció Si <input type="checkbox"/> No <input type="checkbox"/> Tipus % <input type="checkbox"/>			
Es recolza	Se li recolza				
Es lliura	Se li lliura				

Definició UE Estructura	Textura	Composició	Sector R-4	Zona C	UE 815
Relacions Físiques	Color	Geològica	Foto. Plan.		
Igual a		Orgànica	Datació S.XIX-XX	Criteri datació Estratigràfic	
Cobreix	Cobert per 2	Artificial	Interpretació Claveguera		
Farceix 816	Farcit per	Observacions Bastida amb les parets laterals de maons lligats amb moreter de calç blanc, i un paviment interior de rajols rectangulars. Recolza lateralment en la paret sud-est del dipòsit U.E 812. S'endinsa en els dos perfils de la rasa			
Talla	Tallat per	Afecció Si <input type="checkbox"/> No <input type="checkbox"/> Tipus % <input type="checkbox"/>			
Es recolza 812	Se li recolza				
Es lliura	Se li lliura				

Definició UE Retall/Interestrat	Textura	Composició	Sector R-4	Zona C	UE 816
Relacions Físiques	Color	Geològica	Foto. Plan.		
Igual a		Orgànica	Datació S.XIX-XX	Criteri datació Estratigràfic	
Cobreix	Cobert per	Artificial	Interpretació Trinxera de fonamentació de la claveguera U.E 815		
Farceix 817	Farcit per 815	Observacions			
Talla	Tallat per	Afecció Si <input type="checkbox"/> No <input type="checkbox"/> Tipus % <input type="checkbox"/>			
Es recolza	Se li recolza				
Es lliura	Se li lliura				

Definició UE	Textura	Composició	Sector R-4	Zona C	UE 817
Estructura		Geològica			Foto. Plan.
Relacions Físiques	Color	Orgànica			
		Artificial			
Igual a		Datació	S.XVIII	Criteri datació	Estratigràfic
Cobreix	Cobert per	Interpretació	Paviment de morter de calç		
	2	Observacions	Morter de calç de color blanc amb un gruix d'uns 3 cm.		
Farceix	Farcit per				
Talla	Tallat per				
	816				
Es recolza	Se li recolza				
818 824					
Es lliura	Se li lliura	Afecció	Si <input checked="" type="checkbox"/>	Tipus	Total
		No <input type="checkbox"/>			%

Definició UE	Textura	Composició	Sector R-4	Zona C	UE 818
Estructura		Geològica			Foto. Plan.
Relacions Físiques	Color	Orgànica			
		Artificial			
Igual a		Datació	S.XIX-XX	Criteri datació	Estratigràfic
Cobreix	Cobert per	Interpretació	Claveguera		
	2	Observacions	Bastida amb les parets de pedres, lligades amb morter de calç de color blanquinós, i un paviment interior de rajols de 15x30 cm de costat. Se li recolza lateralment el paviment de morter de calç U.E 817. S'endinsa a ambdós costats de la rasa		
Farceix	Farcit per				
819					
Talla	Tallat per				
Es recolza	Se li recolza	Afecció	Si <input type="checkbox"/>	Tipus	
	817	No <input type="checkbox"/>			%
Es lliura	Se li lliura				

Definició UE	Textura	Composició	Sector R-4	Zona C	UE 819
Retall/Interestrat		Geològica			Foto. Plan.
Relacions Físiques	Color	Orgànica			
		Artificial			
Igual a		Datació	S.XIX-XX	Criteri datació	Estratigràfic
Cobreix	Cobert per	Interpretació	Trinxera de fonamentació de la claveguera U.E 818		
		Observacions			
Farceix	Farcit per				
	818				
Talla	Tallat per				
824					
Es recolza	Se li recolza	Afecció	Si <input type="checkbox"/>	Tipus	
		No <input type="checkbox"/>			%
Es lliura	Se li lliura				

Definició UE Estructura	Textura <input type="text"/>	Composició	Sector R-4	Zona C	UE 820
Relacions Físiques	Color <input type="text"/>	Geològica <input type="text"/>	Orgànica <input type="text"/>	Artificial <input type="text"/>	Foto. Plan. 039
Igual a	Cobreix	Datació S.XVI-XVIII		Criteri datació Estratigràfic	
	Cobert per 2	Interpretació Mur			
Farceix 821	Farcit per	Observacions Bastit amb pedres grans i mitjanes, lligades amb morter de calç sorrenc de color ataronjat. S'assenta en les argiles ataronjades U.E 807 i hauria funcionat amb el paviment de terra piconada U.E 806. S'endinsa en els dos perfils de la rasa			
Talla	Tallat per	Afecció Si <input type="checkbox"/> No <input type="checkbox"/> Tipus <input type="text"/> % <input type="text"/>			
Es recolza	Se li recolza 806				
Es lliura	Se li lliura				

Definició UE Retall/Interestrat	Textura <input type="text"/>	Composició	Sector R-4	Zona C	UE 821
Relacions Físiques	Color <input type="text"/>	Geològica <input type="text"/>	Orgànica <input type="text"/>	Artificial <input type="text"/>	Foto. Plan.
Igual a	Cobreix	Datació S.XVI-XVIII		Criteri datació Estratigràfic	
	Cobert per	Interpretació Trinxera de fonamentació del mur U.E 820			
Farceix	Farcit per 820	Observacions			
Talla 807	Tallat per	Afecció Si <input type="checkbox"/> No <input type="checkbox"/> Tipus <input type="text"/> % <input type="text"/>			
Es recolza	Se li recolza				
Es lliura	Se li lliura				

Definició UE Estructura	Textura <input type="text"/>	Composició	Sector R-4	Zona C	UE 822
Relacions Físiques	Color <input type="text"/>	Geològica <input type="text"/>	Orgànica <input type="text"/>	Artificial <input type="text"/>	Foto. Plan. 039
Igual a	Cobreix	Datació S.XIX-XX		Criteri datació Estratigràfic	
	Cobert per 2	Interpretació Pou			
Farceix	Farcit per 823	Observacions Bastit amb pedres mitjanes, amb la cara interior plana, lligades amb morter de calç de color blanc. No es va excavar.			
Talla	Tallat per	Afecció Si <input type="checkbox"/> No <input type="checkbox"/> Tipus <input type="text"/> % <input type="text"/>			
Es recolza	Se li recolza				
Es lliura	Se li lliura				

Definició UE Estrat	Textura Solta	Composició	Sector R-4	Zona C	UE 823
Relacions Físiques	Color Marró	Geològica Argila	Foto. Plan.		
Igual a		Orgànica	Datació S.XX	Criteri datació Ceràmic	039
Cobreix 822	Cobert per 2	Artificial ceràmica, material constructiu	Interpretació Farciment del pou U.E 822		
Farceix	Farcit per	Observacions Capa de runa d'època contemporània que amortitza el pou U.E 822. No es va excavar ja que quedava fora dels límits establerts i era molt actual.			
Talla	Tallat per	Afecció Si <input type="checkbox"/> No <input type="checkbox"/> Tipus % <input type="checkbox"/>			
Es recolza	Se li recolza				
Es lliura	Se li lliura				

Definició UE Estrat	Textura Compacta	Composició	Sector R-4	Zona C	UE 824
Relacions Físiques	Color Marró Clar	Geològica Argila i sorra	Foto. Plan.		
Igual a		Orgànica	Datació S.XIV-XV	Criteri datació Ceràmic	
Cobreix 826	Cobert per	Artificial ceràmica	Interpretació Anivellació		
Farceix	Farcit per	Observacions Va proporcionar ceràmica datada d'època medieval. A sobre s'hi recolza el paviment de morter de calç U.E 817. Cobreix la sitja U.E. 835			
Talla	Tallat per	Afecció Si <input type="checkbox"/> No <input type="checkbox"/> Tipus % <input type="checkbox"/>			
Es recolza	Se li recolza 817				
Es lliura	Se li lliura				

Definició UE Estrat	Textura Compacta	Composició	Sector R-8	Zona C	UE 825
Relacions Físiques	Color Marró Gris	Geològica Argila	Foto. Plan.		
Igual a		Orgànica Carbons	Datació S.XIII-XIV	Criteri datació Ceràmic	
Cobreix 895 849 875 885 900	Cobert per	Artificial material Constructiu	Interpretació Anivellació		
Farceix	Farcit per	Observacions Capa molt heterogènia i humida, amb diferents bossades d'argiles de diferent color i força material constructiu com estucs etc... Per sobre seu s'hi disposa el paviment de morter de calç U.E 729			
Talla	Tallat per 600 632 670	Afecció Si <input type="checkbox"/> No <input type="checkbox"/> Tipus % <input type="checkbox"/>			
Es recolza	Se li recolza 729				
Es lliura	Se li lliura				

Definició UE Estrat	Textura Compacta	Composició	Sector R-4	Zona C	UE 826
Relacions Físiques	Color Marró Fosc	Geològica Argila	Orgànica Carbons	Artificial ceràmica	Foto. Plan. 041
Igual a	Cobreix 807	Cobert per 824	Datació Alt-medieval	Criteri datació Ceràmic	
Farceix	Farcit per	Interpretació Anivellació			
Talla	Tallat per 835	Observacions Va proporcionar molt poca ceràmica datada d'època alt-medieval. Es tracta del nivell que cobreix les argiles vermelloses U.E 807			
Es recolza	Se li recolza				
Es lliura	Se li lliura				
		Afecció	Si <input type="checkbox"/>	Tipus	% <input type="checkbox"/>
			No <input type="checkbox"/>		

Definició UE Estrat	Textura Compacta	Composició	Sector R-6	Zona C	UE 827
Relacions Físiques	Color Marró	Geològica Argila	Orgànica Carbons	Artificial pedres	Foto. Plan. 062
Igual a	Cobreix 882 884 829	Cobert per 2	Datació S.XVI	Criteri datació Ceràmic	
Farceix 828	Farcit per	Interpretació Farciment del dipòsit U.E 828			
Talla	Tallat per	Observacions Va proporcionar ceràmica d'època moderna			
Es recolza	Se li recolza				
Es lliura	Se li lliura				
		Afecció	Si <input type="checkbox"/>	Tipus	% <input type="checkbox"/>
			No <input type="checkbox"/>		

Definició UE Estructura	Textura	Composició	Sector R-6	Zona C	UE 828
Relacions Físiques	Color	Geològica	Orgànica	Artificial	Foto. Plan. 062
Igual a	Cobreix 879	Cobert per 2	Datació anterior al	Criteri datació Estratigràfic	
Farceix	Farcit per 827	Interpretació Dipòsit			
Talla	Tallat per	Observacions Bastit amb pedres grans i mitjanes lligades amb morter de calç sorrenc de color ataronjat. Només se'n conserva una filada de pedres que s'assenten sobre de les argiles 807 i 882. S'endinsa en el perfil nord de la rasa			
Es recolza 807 882	Se li recolza				
Es lliura	Se li lliura				
		Afecció	Si <input checked="" type="checkbox"/>	Tipus	% <input type="checkbox"/>
			No <input type="checkbox"/>	Total	% <input type="checkbox"/>

Definició UE Estrat	Textura Solta	Composició	Sector R-6	Zona C	UE 829
Relacions Físiques	Color Gris	Geològica Llims	Foto. Plan.		
Geològica		Orgànica Cendres			
Artificial					
Igual a		Datació S.XV-XVI	Criteri datació Ceràmic		
Cobreix 884 882	Cobert per 827	Interpretació Farciment del dipòsit U.E 828			
Farceix 828	Farcit per	Observacions Es tracta de la darrera capa dipositada al fons del dipòsit, amb molt poca potència estratigràfica. Va proporcionar material ceràmic del S. XV-XVI			
Talla	Tallat per	Afecció Si <input type="checkbox"/>	Tipus	%	
Es recolza	Se li recolza	No <input type="checkbox"/>			
Es lliura	Se li lliura				

Definició UE Estrat	Textura Solta	Composició	Sector R-6	Zona C	UE 830
Relacions Físiques	Color Marró	Geològica Argila i sorres	Foto. Plan.		
Geològica		Orgànica			
Artificial					
Igual a		Datació S.XVI	Criteri datació Ceràmic		
Cobreix 831	Cobert per 2	Interpretació Farciment del retall U.E 831			
Farceix	Farcit per	Observacions Va proporcionar ceràmica d'època moderna (reflex metàl.lic)			
Talla	Tallat per	Afecció Si <input type="checkbox"/>	Tipus	%	
Es recolza	Se li recolza	No <input type="checkbox"/>			
Es lliura	Se li lliura				

Definició UE Retall/Interestrat	Textura	Composició	Sector R-6	Zona C	UE 831
Relacions Físiques	Color	Geològica	Foto. Plan.		
Geològica		Orgànica			
Artificial					
Igual a		Datació anterior al	Criteri datació Estratigràfic		
Cobreix 883 882 807 0	Cobert per	Interpretació Sitja			
Farceix	Farcit per 830	Observacions Retall ovalat que s'endinsa al perfil nord de la rasa. Podria correspondre al fons d'una sitja arrasada. Talla al terreny geològic i part del retall U.E 883 i al nivell 882 de sobre.			
Talla	Tallat per	Afecció Si <input type="checkbox"/>	Tipus	%	
Es recolza	Se li recolza	No <input type="checkbox"/>			
Es lliura	Se li lliura				

Definició UE	Textura	Composició	Sector R-4	Zona C	UE 832
Estructura		Geològica			Foto. Plan.
Relacions Físiques	Color	Orgànica			
		Artificial			
Igual a		Datació	S.XVIII	Criteri datació	Estratigràfic
Cobreix	Cobert per	Interpretació	Paviment de morter de calç		
	2	Observacions	Morter de calç de color blanc amb un gruix d'uns 3 cm. disposat sobre d'una preparació de sorres i calç esmicolada. Localitzat de manera força fragmentada i tallat per la sitja U.E 878		
Farceix	Farcit per	Afecció	Si <input checked="" type="checkbox"/>	Tipus	Total
Talla	Tallat per	No <input type="checkbox"/>			%
	878				
Es recolza	Se li recolza				
833 810 808					
Es lliura	Se li lliura				

Definició UE	Textura	Composició	Sector R-4	Zona C	UE 833
Estructura		Geològica			Foto. Plan.
Relacions Físiques	Color	Orgànica			
		Artificial			
Igual a		Datació	S.XVI-XVII	Criteri datació	Estratigràfic
Cobreix	Cobert per	Interpretació	Paviment de morter de calç		
		Observacions	Morter de calç de color blanc amb un gruix d'uns 0,3 cm. de potència. Localitzat força fragmentat i tallat per la rasa de fonamentació del mur U.E 810 i la sitja U.E 878, amb la qual cosa no es pot esbrinar amb quin mur hauria funcionat.		
Farceix	Farcit per	Afecció	Si <input checked="" type="checkbox"/>	Tipus	Total
Talla	Tallat per	No <input type="checkbox"/>			%
	811 878 809				
Es recolza	Se li recolza				
834	832				
Es lliura	Se li lliura				

Definició UE	Textura	Composició	Sector R-4	Zona C	UE 834
Estrat	Compacta	Geològica	Argila		Foto. Plan.
Relacions Físiques	Color	Orgànica	Carbons		
	Marró Fosc	Artificial	ceràmica		
Igual a		Datació	Alt-medieval	Criteri datació	Ceràmic
Cobreix	Cobert per	Interpretació	Anivellació		
		Observacions	Nivell localitzat en diversos punts del jaciment just per sobre de les argiles ataronjades U.E 807. Va proporcionar restes de ceràmica rodada d'època alt-medieval		
Farceix	Farcit per	Afecció	Si <input type="checkbox"/>	Tipus	Total
Talla	Tallat per	No <input type="checkbox"/>			%
	811 809				
Es recolza	Se li recolza				
808 833					
Es lliura	Se li lliura				

Definició UE Retall/Interestrat	Textura 	Composició	Sector R-4	Zona C	UE 835
Relacions Físiques	Color 	Geològica 	Foto. Plan.		
Igual a	Cobert per 824	Orgànica 	Datació S.XIV-XV	Criteri datació Estratigràfic	041
Cobreix	Farceix	Artificial 	Interpretació Sitja		
Talla 826 807 0	Tallat per	Observacions Retall circular excavat en les argiles alt-medievals U.E 826, en les argiles ataronjades U.E 807 i en el terreny geològic. Es va localitzar completament buit.			
Es recolza	Se li recolza	Afecció Si <input type="checkbox"/> No <input type="checkbox"/>	Tipus	%	
Es lliura	Se li lliura				

Definició UE Estructura	Textura Compacta	Composició	Sector R-8	Zona C	UE 836
Relacions Físiques	Color Ataronjat	Geològica Argila	Foto. Plan.		
Igual a	Cobert per 585	Orgànica 	Datació S.XIII-XIV	Criteri datació Ceràmic	
Cobreix	Farceix	Artificial 	Interpretació Nivell d'ús (paviment de terra piconada)		
Talla	Tallat per 600	Observacions			
Es recolza 837 603 447 609	Se li recolza	Afecció Si <input type="checkbox"/> No <input type="checkbox"/>	Tipus	%	
Es lliura	Se li lliura				

Definició UE Estrat	Textura Compacta	Composició	Sector R-8	Zona C	UE 837
Relacions Físiques	Color Gris Fosc	Geològica Argila i sorra	Foto. Plan.		
Igual a	Cobert per 585	Orgànica 	Datació S.XIII-XIV	Criteri datació Estratigràfic	
Cobreix 898 902 904	Farceix	Artificial 	Interpretació Anivellació		
Talla	Tallat per	Observacions Capa de terra que anivella el sòl per disposar-hi el nivell d'ús U.E 836, amortitzant un seguit de farciments anteriors molt heterogènis i irregulars			
Es recolza 447 603 609	Se li recolza 836	Afecció Si <input type="checkbox"/> No <input type="checkbox"/>	Tipus	%	
Es lliura	Se li lliura				

Definició UE	Textura	Composició	Sector R-6	Zona C	UE 838
Estructura		Geològica			Foto. Plan.
Relacions Físiques	Color	Orgànica			
		Artificial			
Igual a 118		Datació	S.XVI-XVIII	Criteri datació	Estratigràfic
Cobreix	Cobert per	Interpretació	Mur		
	2	Observacions	Bastit amb pedres mitjanes i algun maó, tot lligat amb morter de calç de color ataronjat. Forma un angle recte amb el mur U.E 118 de la Rasa 5, tancant un seguit de dipòsits de maons coberts amb runa. S'endinsa en els perfils de la rasa		
Farceix	Farcit per	Afecció	Si <input type="checkbox"/>	Tipus	
184		No <input type="checkbox"/>		%	
Talla	Tallat per				
Es recolza	Se li recolza				
0	839 843 841				
Es lliura	Se li lliura				

Definició UE	Textura	Composició	Sector R-6	Zona C	UE 839
Estructura		Geològica			Foto. Plan.
Relacions Físiques	Color	Orgànica			
		Artificial			
Igual a		Datació	S.XVIII	Criteri datació	Estratigràfic
Cobreix	Cobert per	Interpretació	Dipòsit		
	2	Observacions	Bastit amb pedres i maons lligats amb morter de calç de color blanc molt endurit. Compartimenta un dels dipòsits de maons que es recolzen en el mur U.E 118. S'endinsa en el perfil nord de la rasa.		
Farceix	Farcit per	Afecció	Si <input type="checkbox"/>	Tipus	
840	881	No <input type="checkbox"/>		%	
Talla	Tallat per				
Es recolza	Se li recolza				
118 838					
Es lliura	Se li lliura				

Definició UE	Textura	Composició	Sector R-6	Zona C	UE 840
Retall/Interestrat		Geològica			Foto. Plan.
Relacions Físiques	Color	Orgànica			
		Artificial			
Igual a		Datació	S.XVIII	Criteri datació	Estratigràfic
Cobreix	Cobert per	Interpretació	Trinxera de fonamentació del dipòsit U.E 839		
		Observacions	No va proporcionar cap resta de ceràmica		
Farceix	Farcit per	Afecció	Si <input type="checkbox"/>	Tipus	
	839	No <input type="checkbox"/>		%	
Talla	Tallat per				
807 0					
Es recolza	Se li recolza				
Es lliura	Se li lliura				

Definició UE Estructura	Textura 	Composició	Sector R-6	Zona C	UE 841
Relacions Físiques	Color 	Geològica 	Orgànica 	Artificial 	Foto. Plan.
Igual a	Cobreix	Cobert per 2	Datació S.XVIII	Criteri datació Estratigràfic	
Farceix 842	Farcit per 843	Interpretació Dipòsit			
Talla	Tallat per	Observacions Bastit amb pedres mitjanes lligades amb morter de calç sorrenc de color ataronjat, amb algun maó intercalat. Està molt arrassat i es conserva només una filada de pedres. A l'interior presenta un paviment de rajols de 15x30 cm			
Es recolza 118 838	Se li recolza 843	Afecció Si <input type="checkbox"/> No <input type="checkbox"/>	Tipus 	% <input type="checkbox"/>	
Es lliura	Se li lliura				

Definició UE Retall/Interestrat	Textura 	Composició	Sector R-6	Zona C	UE 842
Relacions Físiques	Color 	Geològica 	Orgànica 	Artificial 	Foto. Plan.
Igual a	Cobreix	Cobert per	Datació S.XVIII	Criteri datació Estratigràfic	
Farceix	Farcit per 841	Interpretació Trinxera de fonamentació del mur U.E 841			
Talla 807	Tallat per	Observacions No va proporcionar cap resta de ceràmica			
Es recolza	Se li recolza	Afecció Si <input type="checkbox"/> No <input type="checkbox"/>	Tipus 	% <input type="checkbox"/>	
Es lliura	Se li lliura				

Definició UE Estructura	Textura Solta	Composició	Sector R-6	Zona C	UE 843
Relacions Físiques	Color Marró	Geològica Argila	Orgànica 	Artificial material Constructiu	Foto. Plan.
Igual a	Cobreix	Cobert per 2	Datació S.XVIII	Criteri datació Estratigràfic	
Farceix 841	Farcit per	Interpretació Farciment interior del dipòsit U.E.841			
Talla	Tallat per	Observacions			
Es recolza	Se li recolza	Afecció Si <input type="checkbox"/> No <input type="checkbox"/>	Tipus 	% <input type="checkbox"/>	
Es lliura	Se li lliura				

Definició UE Estrat	Textura Solta	Composició	Sector R-6	Zona C	UE 844
Relacions Físiques	Color Gris	Geològica Llims	Foto. Plan.		
Relacions Físiques		Orgànica Cendres			
Relacions Físiques		Artificial			
Igual a		Datació S.XV-XVI	Criteri datació Ceràmic	063	
Cobreix 0	Cobert per 846	Interpretació Farciment interior del Forn 847			
Farceix 847	Farcit per	Observacions Nivell de cendres localitzades a l'interior del forn U.E 847. Presenta molt poca potència i va proporcionar molt poc material ceràmic			
Talla	Tallat per	Afecció Si <input type="checkbox"/> No <input type="checkbox"/> Tipus % <input type="checkbox"/>			
Es recolza	Se li recolza				
Es lliura	Se li lliura				

Definició UE Retall/Interestrat	Textura	Composició	Sector R-6	Zona C	UE 845
Relacions Físiques	Color	Geològica	Foto. Plan.		
Relacions Físiques		Orgànica			
Relacions Físiques		Artificial			
Igual a		Datació S.XVI-XVIII	Criteri datació Estratigràfic		
Cobreix	Cobert per	Interpretació Trinxera de fonamentació del forn U.E 847			
Farceix	Farcit per 847	Observacions			
Talla 882 807 0	Tallat per	Afecció Si <input type="checkbox"/> No <input type="checkbox"/> Tipus % <input type="checkbox"/>			
Es recolza	Se li recolza				
Es lliura	Se li lliura				

Definició UE Estrat	Textura Solta	Composició	Sector R-6	Zona C	UE 846
Relacions Físiques	Color Marró Clar	Geològica Argila i sorra	Foto. Plan.		
Relacions Físiques		Orgànica			
Relacions Físiques		Artificial material Constructiu			
Igual a		Datació S.XVIII-XIX	Criteri datació Ceràmic		
Cobreix 844	Cobert per 2	Interpretació Farciment del forn U.E 847			
Farceix 847	Farcit per	Observacions Capa de runa que amortitza l'interior del forn U.E 847. Va proporcionar ceràmica del s.XVIII-XIX			
Talla	Tallat per	Afecció Si <input type="checkbox"/> No <input type="checkbox"/> Tipus % <input type="checkbox"/>			
Es recolza	Se li recolza				
Es lliura	Se li lliura				

Definició UE Estructura	Textura 	Composició	Sector R-6	Zona C	UE 847
Relacions Físiques	Color 	Geològica 	Orgànica 	Artificial 	Foto. Plan. 063
Igual a Cobreix 845 Talla Es recolza 0 Es lliura	Textura Color Cobert per 2 Farcit per 846 844 Tallat per Se li recolza Se li lliura	Datació S.XVI	Criteri datació Estratigràfic	Interpretació Forn	
		Observacions Bastit amb pedres grans i mitjanes lligades amb morter de calç sorrenc de color ataronjat. En la banda nord s'hi ha localitzat una volta feta amb maons que s'endinsa en el perfil de la rasa. S'assenta en el terreny geològic		Afecció Si <input type="checkbox"/> No <input type="checkbox"/>	Tipus % <input type="checkbox"/>

Definició UE Retall/Interestrat	Textura 	Composició	Sector R-8	Zona C	UE 848
Relacions Físiques	Color 	Geològica 	Orgànica 	Artificial 	Foto. Plan.
Igual a 932 Cobreix Farceix 895 461 0 Talla Es recolza Es lliura	Textura Color Cobert per Farcit per 849 875 Tallat per 886 905 600 Se li recolza Se li lliura	Datació S.XIII	Criteri datació Estratigràfic	Interpretació Indeterminat	
		Observacions Gran retall de planta irregular farcit per dos nivells U.E 849 i 875, que talla en la capa U.E 895 i al mateix temps està tallat pels retalls U.E 886 i 905. Molt similar al retall U.E 932 situat a prop.		Afecció Si <input type="checkbox"/> No <input type="checkbox"/>	Tipus % <input type="checkbox"/>

Definició UE Estrat	Textura Solta	Composició	Sector R-8	Zona C	UE 849
Relacions Físiques	Color Marró Fosc	Geològica Argila	Orgànica Carbons	Artificial material Constructiu, ceràmica	Foto. Plan.
Igual a Cobreix 875 Farceix 848 Talla Es recolza Es lliura	Textura Color Cobert per 825 Farcit per Tallat per 462 886 600 Se li recolza Se li lliura	Datació S.XIII-XIV	Criteri datació Ceràmic	Interpretació Farciment del retall U.E 848	
		Observacions Capa d'argiles heterogènies molt humides amb gran quantitat de material ceràmic datat d'època alt-medieval (?)		Afecció Si <input type="checkbox"/> No <input type="checkbox"/>	Tipus % <input type="checkbox"/>

Definició UE	Textura	Composició	Sector R-5	Zona C	UE 850
Estructura		Geològica			Foto. Plan.
Relacions Físiques	Color	Orgànica			058
		Artificial			
Igual a		Datació	S.XVI-XVIII	Criteri datació	Estratigràfic
Cobreix 874	Cobert per 2	Interpretació	Dipòsit		
Farceix 851	Farcit per 852	Observacions	Dipòsit de planta quadrangular, amb les parets fetes de carreus i morter ataronjat, que s'adossa a la cara oest del mur UE.118, i que continua. Té una orientació E-W. La paret fa uns 0'20 cm de gruix.		
Talla	Tallat per	Afecció	Si <input type="checkbox"/>	Tipus	% <input type="checkbox"/>
Es recolza 118	Se li recolza	No <input type="checkbox"/>			
Es lliura	Se li lliura				

Definició UE	Textura	Composició	Sector R-5	Zona C	UE 851
Retall/Interestrat		Geològica			Foto. Plan.
Relacions Físiques	Color	Orgànica			
		Artificial			
Igual a		Datació		Criteri datació	
Cobreix	Cobert per	Interpretació	Dipòsit		
Farceix	Farcit per 850	Observacions	Retall en argiles marrons (UE.110) i vermelles (UE.860) i el terreny geològic, de forma quadrangular per construir el dipòsit anterior UE.850.		
Talla 0 110 860	Tallat per	Afecció	Si <input type="checkbox"/>	Tipus	% <input type="checkbox"/>
Es recolza	Se li recolza	No <input type="checkbox"/>			
Es lliura	Se li lliura				

Definició UE	Textura	Composició	Sector R-5	Zona C	UE 852
Estrat	Solta	Geològica	Sorra		Foto. Plan.
Relacions Físiques	Color	Orgànica			
	Gris	Artificial	Pedres		
Igual a		Datació	S.XVI-XVIII	Criteri datació	Ceràmic
Cobreix	Cobert per 2	Interpretació	Farciment		
Farceix 850	Farcit per	Observacions	Nivell de farciment de l'anterior dipòsit de pedra (UE.850), format per un sediment de color gris, sorrenc, amb pedra i material constructiu.		
Talla	Tallat per	Afecció	Si <input type="checkbox"/>	Tipus	% <input type="checkbox"/>
Es recolza	Se li recolza	No <input type="checkbox"/>			
Es lliura	Se li lliura				

Definició UE	Textura	Composició	Sector R-5	Zona C	UE 853
Estructura		Geològica			Foto. Plan.
Relacions Físiques	Color	Orgànica			056
		Artificial			
Igual a		Datació	S.XIV-XV	Criteri datació	Ceràmic
Cobreix	Cobert per	Interpretació	Pou		
	2	Observacions	Pou circular, d'1 m de diàmetre, construït amb pedra (carreus) i morter de color ataronjat. Les parets fan uns 20 cm de gruix.		
Farceix	Farcit per	Afecció	Si <input type="checkbox"/>	Tipus	% <input type="checkbox"/>
854	855	No <input type="checkbox"/>			
Talla	Tallat per				
Es recolza	Se li recolza				
Es lliura	Se li lliura				

Definició UE	Textura	Composició	Sector R-5	Zona C	UE 854
Retall/Interestrat		Geològica			Foto. Plan.
Relacions Físiques	Color	Orgànica			
		Artificial			
Igual a		Datació		Criteri datació	
Cobreix	Cobert per	Interpretació	Pou		
		Observacions	Retall per construir l'anterior pou (UE.853).		
Farceix	Farcit per	Afecció	Si <input type="checkbox"/>	Tipus	% <input type="checkbox"/>
	853	No <input type="checkbox"/>			
Talla	Tallat per				
0 110 860					
Es recolza	Se li recolza				
Es lliura	Se li lliura				

Definició UE	Textura	Composició	Sector R-5	Zona C	UE 855
Estrat	Solta	Geològica			Foto. Plan.
Relacions Físiques	Color	Orgànica			
	Gris	Artificial	Ceràmica		
Igual a		Datació	S.XIV-XV	Criteri datació	Ceràmic
Cobreix	Cobert per	Interpretació	Farciment		
	2	Observacions	Nivell de farciment de l'anterior pou, format per un sediment sorrenc, amb material ceràmic.		
Farceix	Farcit per	Afecció	Si <input type="checkbox"/>	Tipus	% <input type="checkbox"/>
853		No <input type="checkbox"/>			
Talla	Tallat per				
Es recolza	Se li recolza				
Es lliura	Se li lliura				

Definició UE Estructura	Textura <input type="text"/>	Composició	Sector R-5	Zona C	UE 856
Relacions Físiques	Color <input type="text"/>	Geològica <input type="text"/>	Foto. Plan.		
Relacions Físiques	<input type="text"/>	Orgànica <input type="text"/>	056		
Relacions Físiques	<input type="text"/>	Artificial <input type="text"/>			
Igual a	Cobreix	Datació	Criteri datació		
	Cobert per 2	S.XIX-XX	Estratigràfic		
Farceix 857	Farcit per	Interpretació			
Talla	Tallat per	Dipòsit?			
Es recolza	Se li recolza	Observacions			
Es lliura	Se li lliura	Mur en direcció E-W, que s'endinsa en perfil sud de la rasa 5, fet de pedra de mitjà tamany, amb morter de calç de color blanquinós, que podria ser la paret nord d'un dipòsit.			
		Afecció	Si <input type="checkbox"/>	Tipus	
		No <input type="checkbox"/>		<input type="text"/>	% <input type="text"/>

Definició UE Retall/Interestrat	Textura <input type="text"/>	Composició	Sector R-5	Zona C	UE 857
Relacions Físiques	Color <input type="text"/>	Geològica <input type="text"/>	Foto. Plan.		
Relacions Físiques	<input type="text"/>	Orgànica <input type="text"/>	056		
Relacions Físiques	<input type="text"/>	Artificial <input type="text"/>			
Igual a	Cobreix	Datació	Criteri datació		
	Cobert per				
Farceix	Farcit per 856	Interpretació			
Talla 0 110 860	Tallat per	Dipòsit			
Es recolza	Se li recolza	Observacions			
Es lliura	Se li lliura	Retall allargat en direcció W-E, per construir l'anterior estructura.			
		Afecció	Si <input type="checkbox"/>	Tipus	
		No <input type="checkbox"/>		<input type="text"/>	% <input type="text"/>

Definició UE Estructura	Textura <input type="text"/>	Composició	Sector R-5	Zona C	UE 858
Relacions Físiques	Color <input type="text"/>	Geològica <input type="text"/>	Foto. Plan.		
Relacions Físiques	<input type="text"/>	Orgànica <input type="text"/>	057		
Relacions Físiques	<input type="text"/>	Artificial <input type="text"/>			
Igual a 861?	Cobreix	Datació	Criteri datació		
	Cobert per 2	S.XVI-XVIII	Estratigràfic		
Farceix 859	Farcit per	Interpretació			
Talla	Tallat per	Mur			
Es recolza	Se li recolza 861	Observacions			
Es lliura	Se li lliura	Mur en direcció N-S, fet amb pedra irregular (darrera filada, per tant a nivells de fonamentació), lligades amb morter de calç de color taronja clar-beig.			
		Afecció	Si <input type="checkbox"/>	Tipus	
		No <input type="checkbox"/>		<input type="text"/>	% <input type="text"/>

Definició UE Retall/Interestrat	Textura <input type="text"/>	Composició	Sector R-5	Zona C	UE 859
Relacions Físiques	Color <input type="text"/>	Geològica <input type="text"/>	Foto. Plan.		
Orgànica <input type="text"/>	Artificial <input type="text"/>	Datació <input type="text"/>	Criteri datació <input type="text"/>		
Igual a	Cobreix	Cobert per	Interpretació Trinxera de fonamentació		
Farceix	Farceix	Farcit per 858	Observacions Rasa que retalla el nivell de sorra UE.866, per construir el mur UE.858.		
Talla 865 866	Tallat per	Es recolza	Se li recolza	Afecció Si <input type="checkbox"/> No <input type="checkbox"/> Tipus <input type="text"/> % <input type="text"/>	
Es lliura	Se li lliura				

Definició UE Estrat	Textura Compacta	Composició	Sector R-5	Zona C	UE 860
Relacions Físiques	Color Vermellós	Geològica Argila	Foto. Plan.		
Orgànica <input type="text"/>	Artificial <input type="text"/>	Datació Alt-medieval	Criteri datació Ceràmic		
Igual a 669 918?	Cobreix	Cobert per	Interpretació Anivellació		
Farceix	Farceix	Farcit per	Observacions Nivell format per una argila vermella molt compacta, just per sobre del terreny geològic.		
Talla	Tallat per	Es recolza	Se li recolza	Afecció Si <input type="checkbox"/> No <input type="checkbox"/> Tipus <input type="text"/> % <input type="text"/>	
Es lliura	Se li lliura				

Definició UE Estructura	Textura <input type="text"/>	Composició	Sector R-5	Zona C	UE 861
Relacions Físiques	Color <input type="text"/>	Geològica <input type="text"/>	Foto. Plan.		
Orgànica <input type="text"/>	Artificial <input type="text"/>	Datació S.XVI-XVIII	Criteri datació Estratigràfic		
Igual a	Cobreix	Cobert per	Interpretació Mur		
Farceix	Farceix	Farcit per	Observacions Mur en direcció E-W, fet de pedra irregular, i morter de calç taronja clar-beig, que sembla que recolza en el mur perpendicular UE.858. Només resta la darrera filada (fonamentació), i també s'assenta en nivell de sorra		
Talla 862	Tallat per	Es recolza	Se li recolza	Afecció Si <input type="checkbox"/> No <input type="checkbox"/> Tipus <input type="text"/> % <input type="text"/>	
Es lliura	Se li lliura				

Definició UE Retall/Interestrat	Textura <input type="text"/>	Composició	Sector R-5	Zona C	UE 862
Relacions Físiques	Color <input type="text"/>	Geològica <input type="text"/>	Foto. Plan.		
Orgànica <input type="text"/>	Artificial <input type="text"/>		Datació <input type="text"/>	Criteri datació <input type="text"/>	
Igual a	Cobreix	Cobert per	Interpretació Trinxera de fonamentació		
Farceix	Farcit per 861	Observacions Retall en nivell de sorra UE.866, per construir el mur anterior UE.861.			
Talla 865 866	Tallat per	Afecció Si <input type="checkbox"/> No <input type="checkbox"/> Tipus <input type="text"/> % <input type="text"/>			
Es recolza	Se li recolza				
Es lliura	Se li lliura				

Definició UE Retall/Interestrat	Textura <input type="text"/>	Composició	Sector R-5	Zona C	UE 863
Relacions Físiques	Color <input type="text"/>	Geològica <input type="text"/>	Foto. Plan.		
Orgànica <input type="text"/>	Artificial <input type="text"/>		Datació S.XIII	Criteri datació Ceràmic	057
Igual a	Cobreix	Cobert per	Interpretació Sitja ?		
Farceix	Farcit per 864	Observacions Retall indeterminat, que de forma circular d'uns 3 metres de diàmetre, del que només observem la part sud, ja que s'extén en direcció nord. Està afectat pels retalls posteriors farcits de sorra de platja (UE.865 i UE.867). Observem com posteriorment es va bastir el mur UE.358 a sobre i veiem com			
Talla 110 860	Tallat per 865 867	Afecció Si <input type="checkbox"/> No <input type="checkbox"/> Tipus <input type="text"/> % <input type="text"/>			
Es recolza	Se li recolza				
Es lliura	Se li lliura				

Definició UE Estrat	Textura Compacta	Composició	Sector R-5	Zona C	UE 864
Relacions Físiques	Color Marró Fosc	Geològica Argila	Foto. Plan.		
Orgànica Carbons	Artificial Ceràmica		Datació S.XIII	Criteri datació Ceràmic	
Igual a	Cobreix	Cobert per 2 868	Interpretació Farciment		
Farceix 863	Farcit per	Observacions Nivell de farciment format per una terra argilosa de color marró fosc, amb algun carbonet i ceràmica.			
Talla	Tallat per 865 867	Afecció Si <input type="checkbox"/> No <input type="checkbox"/> Tipus <input type="text"/> % <input type="text"/>			
Es recolza	Se li recolza				
Es lliura	Se li lliura				

Definició UE Retall/Interestrat	Textura <input type="text"/>	Composició	Sector R-5	Zona C	UE 865
Relacions Físiques	Color <input type="text"/>	Geològica <input type="text"/>	Foto. Plan.		
Orgànica <input type="text"/>	Artificial <input type="text"/>		Datació <input type="text"/>	Criteri datació <input type="text"/>	
Igual a	Cobreix	Cobert per	Interpretació Indeterminat		
Farceix	Farceix	Farceix per	Observacions Retall indeterminat de forma irregular, afectat pel mur UE.858, i que va afectar el retall alt-medieval UE.863		
Talla 863 864	Tallat per 859	Es recolza	Afecció Si <input type="checkbox"/> No <input type="checkbox"/>	Tipus <input type="text"/>	% <input type="text"/>
Es lliura	Se li lliura				

Definició UE Estrat	Textura Solta	Composició	Sector R-5	Zona C	UE 866
Relacions Físiques	Color Marró Clar	Geològica Sorra	Foto. Plan.		
Orgànica <input type="text"/>	Artificial <input type="text"/>		Datació <input type="text"/>	Criteri datació <input type="text"/>	
Igual a	Cobreix	Cobert per 2	Interpretació Farciment		
Farceix 865	Farceix	Farceix per	Observacions Nivell de farciment del retall indeterminat anterior, format per sorra, sense material arqueològic.		
Talla	Tallat per 859	Es recolza	Afecció Si <input type="checkbox"/> No <input type="checkbox"/>	Tipus <input type="text"/>	% <input type="text"/>
Es lliura	Se li lliura				

Definició UE Retall/Interestrat	Textura <input type="text"/>	Composició	Sector R-5	Zona C	UE 867
Relacions Físiques	Color <input type="text"/>	Geològica <input type="text"/>	Foto. Plan.		
Orgànica <input type="text"/>	Artificial <input type="text"/>		Datació <input type="text"/>	Criteri datació <input type="text"/>	
Igual a	Cobreix	Cobert per	Interpretació Indeterminat		
Farceix	Farceix	Farceix per 868	Observacions Retall indeterminat, que queda al perfil nord de la rasa 5, i que va afectar també el retall alt-medieval UE.863.		
Talla 863 864	Tallat per	Es recolza	Afecció Si <input type="checkbox"/> No <input type="checkbox"/>	Tipus <input type="text"/>	% <input type="text"/>
Es lliura	Se li lliura				

Definició UE Estrat	Textura Solta	Composició	Sector r-5	Zona C	UE 868
Relacions Físiques	Color Marró Clar	Geològica Sorra	Foto. Plan.		
Orgànica					
Artificial					
Igual a	Datació	Criteri datació			
Cobreix	Cobert per 2	Interpretació Farciment			
Farceix 867	Farcit per	Observacions Nivell de farciment del retall indeterminat anterior, format per sorra, sense material arqueològic.			
Talla	Tallat per	Afecció Si <input type="checkbox"/> No <input type="checkbox"/>	Tipus	%	
Es recolza	Se li recolza				
Es lliura	Se li lliura				

Definició UE Estructura	Textura	Composició	Sector R-5	Zona C	UE 869
Relacions Físiques	Color	Geològica	Foto. Plan.		
Orgànica					
Artificial					
Igual a	Datació	Criteri datació			
Cobreix	Cobert per	Interpretació Mur	S.XVI-XVIII	Estratigràfic	
Farceix	Farcit per	Observacions Mur en direcció N-S, del que observem la darrera filada que recolza en les argiles marrons (UE.110), fet de pedra gran-mitjana i reblert la mig per pedra petita, tot lligat amb morter taronja clar-beig. Continua en direcció N, i cap al sud, trobem un canvi ja que no hi ha pedra, només morter, i es			
Talla	Tallat per	Afecció Si <input type="checkbox"/> No <input type="checkbox"/>	Tipus	%	
Es recolza	Se li recolza				
Es lliura	Se li lliura				

Definició UE Retall/Interestrat	Textura	Composició	Sector R-5	Zona C	UE 871
Relacions Físiques	Color	Geològica	Foto. Plan.		
Orgànica					
Artificial					
Igual a	Datació	Criteri datació			
Cobreix	Cobert per	Interpretació Sitja	S.XIII	Ceràmic	
Farceix 872	Farcit per	Observacions Retall circular d'uns 1'30 m de diàmetre, a l'intersecció de les rases 5 i 6, del que observem 3/4 parts; retallat en nivell d'argiles marrons (UE.110) i UE.860, i el terreny geològic (UE.0).			
Talla 0 110 860	Tallat per	Afecció Si <input type="checkbox"/> No <input type="checkbox"/>	Tipus	%	
Es recolza	Se li recolza				
Es lliura	Se li lliura				

Definició UE Estrat	Textura Compacta	Composició	Sector R-5	Zona C	UE 872
Relacions Físiques	Color Marró Fosc,	Geològica Argila	Orgànica	Artificial Material constructiu, ceràmica	Foto. Plan.
Igual a	Cobreix	Datació S.XIII	Criteri datació Ceràmic		
Farceix 871	Cobert per 2	Interpretació Farciment			
Talla	Farcit per	Observacions Nivell de farciment de l'anterior retall UE.871, format per un sediment de color marró fosc i al fons una mica més ataronjat, argilós.			
Es recolza	Tallat per	Afecció Si <input type="checkbox"/>	Tipus	%	
Es lliura	Se li recolza	No <input type="checkbox"/>			
Es lliura	Se li lliura				

Definició UE Retall/Interestrat	Textura	Composició	Sector R-5	Zona C	UE 873
Relacions Físiques	Color	Geològica	Orgànica	Artificial	Foto. Plan.
Igual a	Cobreix	Datació S.XVI-XVIII	Criteri datació Estratigràfic		
Farceix 874	Cobert per	Interpretació Indeterminat			
Talla 0 110 860	Farcit per	Observacions Retall indeterminat al substrat natural i argiles de regularització del terreny (UE.110-860) de tendència a la forma circular, de funció indeterminada.			
Es recolza	Tallat per	Afecció Si <input type="checkbox"/>	Tipus	%	
Es lliura	Se li recolza	No <input type="checkbox"/>			
Es lliura	Se li lliura				

Definició UE Estrat	Textura Compacta	Composició	Sector R-5	Zona C	UE 874
Relacions Físiques	Color	Geològica	Orgànica	Artificial Pedres, morter	Foto. Plan.
Igual a	Cobreix	Datació S.XVI-XVIII	Criteri datació Estratigràfic		
Farceix 873	Cobert per 850	Interpretació Farciment			
Talla	Farcit per	Observacions Estrat de farciment de l'anterior retall indeterminat			
Es recolza	Tallat per	Afecció Si <input type="checkbox"/>	Tipus	%	
Es lliura	Se li recolza	No <input type="checkbox"/>			
Es lliura	Se li lliura				

Definició UE Estrat	Textura Solta	Composició	Sector R-8	Zona C	UE 875
Relacions Físiques	Color Gris	Geològica Argila i sorra	Orgànica Carbons	Artificial material Constructiu, ceràmica	Foto. Plan.
Igual a	Cobreix	Datació S.XIII	Criteri datació Ceràmic		
	Cobert per 825 849	Interpretació Farciment del retall U.E 848			
Farceix 848	Farcit per	Observacions Capa d'argiles barrejada amb fines capes de sorres estèrils. Va proporcionar ceràmica datada d'època alt-medieval (?)			
Talla	Tallat per 886 905	Afecció Si <input type="checkbox"/> No <input type="checkbox"/> Tipus % <input type="checkbox"/>			
Es recolza	Se li recolza				
Es lliura	Se li lliura				

Definició UE Estrat	Textura Solta	Composició	Sector R-4	Zona C	UE 876
Relacions Físiques	Color Marró	Geològica Argila	Orgànica Carbons	Artificial ceràmica	Foto. Plan.
Igual a	Cobreix	Datació S.XVI-XVIII	Criteri datació Ceràmic		
	Cobert per 832	Interpretació Farciment de la trinxera de fonamentació U.E 811			
Farceix 811	Farcit per	Observacions El retall U.E 811 és la trinxera de fonamentació del mur U.E 810. Va proporcionar molt poc material ceràmic, amb fragments residuals d'època baix-medieval.			
Talla	Tallat per	Afecció Si <input type="checkbox"/> No <input type="checkbox"/> Tipus % <input type="checkbox"/>			
Es recolza	Se li recolza				
Es lliura 810	Se li lliura				

Definició UE Estrat	Textura Solta	Composició	Sector R-8	Zona C	UE 877
Relacions Físiques	Color Marró Fosc	Geològica Argila	Orgànica	Artificial ceràmica	Foto. Plan.
Igual a	Cobreix	Datació S.XIII-XIV	Criteri datació Ceràmic		
	Cobert per 825	Interpretació Farciment de la trinxera de fonamentació del mur U.E 447			
Farceix 462	Farcit per	Observacions			
Talla	Tallat per 886	Afecció Si <input type="checkbox"/> No <input type="checkbox"/> Tipus % <input type="checkbox"/>			
Es recolza	Se li recolza				
Es lliura 447 631	Se li lliura				

Definició UE Retall/Interestrat	Textura <input type="text"/>	Composició	Sector R-4	Zona C	UE 878
Relacions Físiques	Color <input type="text"/>	Geològica <input type="text"/>	Foto. Plan. 040		
Igual a		Orgànica <input type="text"/>	Datació S.XIX	Criteri datació Estratigràfic	
Cobreix	Cobert per 2	Artificial <input type="text"/>	Interpretació Fossa sèptica		
Farceix	Farcit per	Observacions Retall circular localitzat just per sota de la capa superficial. Talla els paviments U.E 832 i 833, la capa d'argiles 834 i les argiles ataronjades 807. No es va poder documentar el final de l'estructura ja que estava farcit amb residus actuals difícils d'extreure a mà.			
Talla 832 833 834 807	Tallat per	Afecció Si <input type="checkbox"/> No <input type="checkbox"/> Tipus <input type="text"/> % <input type="text"/>			
Es recolza	Se li recolza				
Es lliura	Se li lliura				

Definició UE Retall/Interestrat	Textura <input type="text"/>	Composició	Sector R-6	Zona C	UE 879
Relacions Físiques	Color <input type="text"/>	Geològica <input type="text"/>	Foto. Plan.		
Igual a		Orgànica <input type="text"/>	Datació S.XVI	Criteri datació Estratigràfic	
Cobreix	Cobert per	Artificial <input type="text"/>	Interpretació Trinxera de fonamentació del dipòsit U.E 828		
Farceix	Farcit per 828	Observacions			
Talla 807 882 883	Tallat per	Afecció Si <input type="checkbox"/> No <input type="checkbox"/> Tipus <input type="text"/> % <input type="text"/>			
Es recolza	Se li recolza				
Es lliura	Se li lliura				

Definició UE Estructura	Textura <input type="text"/>	Composició	Sector R-6	Zona C	UE 880
Relacions Físiques	Color <input type="text"/>	Geològica <input type="text"/>	Foto. Plan.		
Igual a		Orgànica <input type="text"/>	Datació S.XVI-XVIII	Criteri datació Estratigràfic	
Cobreix	Cobert per 2	Artificial <input type="text"/>	Interpretació Mur		
Farceix	Farcit per	Observacions Bastit amb pedres mitjanes i algun maó, tot lligat amb morter de calç de color blanc. S'endinsa en el perfil de la rasa. Podria correspondre al tancament d'un dipòsit.			
Talla 118	Tallat per	Afecció Si <input type="checkbox"/> No <input type="checkbox"/> Tipus <input type="text"/> % <input type="text"/>			
Es recolza	Se li recolza				
Es lliura	Se li lliura				

Definició UE Estrat	Textura Solta	Composició	Sector R-6	Zona C	UE 881
Relacions Físiques	Color Beix	Geològica Sorra	Foto. Plan.		
Artificial material Constructiu					
Igual a		Datació S.XIX	Criteri datació Ceràmic		
Cobreix 839	Cobert per 2	Interpretació Farciment del dipòsit U.E 839			
Farceix 839	Farcit per	Observacions Capa de runa d'època contemporània que amortitza el dipòsit U.E 839. S'endinsa en el perfil nord de la rasa. No es va acabar d'excavar			
Talla	Tallat per	Afecció Si <input type="checkbox"/>	Tipus	%	
Es recolza	Se li recolza	No <input type="checkbox"/>			
Es lliura	Se li lliura				

Definició UE Estrat	Textura Compacta	Composició	Sector R-6	Zona C	UE 882
Relacions Físiques	Color Marró Fosc	Geològica Argila	Foto. Plan.		
Artificial		Orgànica Carbons			
Igual a		Datació S.XIII	Criteri datació Ceràmic		
Cobreix 884	Cobert per 2	Interpretació Anivellació			
Farceix 883	Farcit per	Observacions Capa argilosa que farceix l'interior del retall U.E 883. Localitzat per sobre el farciment U.E 884. Se li recolza el dipòsit U.E 828. Va proporcionar ceràmica del S.XIII			
Talla	Tallat per 879 831	Afecció Si <input type="checkbox"/>	Tipus	%	
Es recolza	Se li recolza 828	No <input type="checkbox"/>			
Es lliura	Se li lliura				

Definició UE Retall/Interestrat	Textura	Composició	Sector R-6	Zona C	UE 883
Relacions Físiques	Color	Geològica	Foto. Plan.		
Artificial		Orgànica			
Igual a		Datació anterior al S.XIII	Criteri datació Estratigràfic		
Cobreix 882	Cobert per 882	Interpretació Sitja			
Farceix 0 807	Farcit per 882 i 884	Observacions Podria correspondre a un fons arrasat de sitja tallada en el terreny geològic. S'endinsa en el perfil nord de la rasa.			
Talla	Tallat per 879 831	Afecció Si <input type="checkbox"/>	Tipus	%	
Es recolza	Se li recolza	No <input type="checkbox"/>			
Es lliura	Se li lliura				

Definició UE Estrat	Textura Compacta	Composició	Sector R-6	Zona C	UE 884
Relacions Físiques	Color Marró	Geològica Argila	Foto. Plan.		
Orgànica Carbons	Artificial	Datació S.XIII	Criteri datació Ceràmic		
Igual a	Cobreix	Interpretació Farciment del retall U.E 883			
	Cobert per 882	Observacions			
Farceix 883	Farcit per				
Talla	Tallat per				
Es recolza	Se li recolza				
Es lliura	Se li lliura				
		Afecció Si <input type="checkbox"/>	Tipus	%	<input type="checkbox"/>
		No <input type="checkbox"/>			

Definició UE Estrat	Textura Compacta	Composició	Sector R-8	Zona C	UE 885
Relacions Físiques	Color Marró	Geològica Argila i sorra	Foto. Plan.		
Orgànica Carbons	Artificial ceràmica	Datació S.XIII-XIV	Criteri datació Ceràmic		
Igual a	Cobreix	Interpretació Farciment interior del retall U.E 886			
	Cobert per 825	Observacions Va proporcionar material ceràmic datat d'època alt-medieval			
Farceix 886	Farcit per				
Talla	Tallat per				
Es recolza	Se li recolza				
Es lliura 900 447	Se li lliura				
		Afecció Si <input type="checkbox"/>	Tipus	%	<input type="checkbox"/>
		No <input type="checkbox"/>			

Definició UE Retall/Interestrat	Textura	Composició	Sector R-8	Zona C	UE 886
Relacions Físiques	Color	Geològica	Foto. Plan.		
Orgànica	Artificial	Datació S.XIII-XIV	Criteri datació Estratigràfic		
Igual a	Cobreix	Interpretació Trinxera de fonamentació de la U.E 900			
	Cobert per	Observacions Retall circular al voltant de l'estructura U.E 900			
Farceix	Farcit per 885 900				
Talla 462 877 848 849 875 905	Tallat per				
Es recolza	Se li recolza				
Es lliura	Se li lliura				
		Afecció Si <input type="checkbox"/>	Tipus	%	<input type="checkbox"/>
		No <input type="checkbox"/>			

Definició UE Estrat	Textura Solta	Composició	Sector R-8	Zona C	UE 887
Relacions Físiques	Color Gris	Geològica Llims	Foto. Plan.		
Relacions Físiques		Orgànica Cendres			
Relacions Físiques		Artificial ceràmica			
Igual a		Datació S.XIII	Criteri datació Ceràmic		
Cobreix	Cobert per 837 898	Interpretació Farciment de l'estructura de combustió U.E 888			
Farceix 888	Farcit per	Observacions Va proporcionar escàs material ceràmic, data d'època alt-medieval			
Talla	Tallat per	Afecció Si <input type="checkbox"/> No <input type="checkbox"/> Tipus % <input type="checkbox"/>			
Es recolza	Se li recolza				
Es lliura	Se li lliura				

Definició UE Estructura	Textura	Composició	Sector R-8	Zona C	UE 888
Relacions Físiques	Color	Geològica Argila	Foto. Plan.		
Relacions Físiques		Orgànica	142		
Relacions Físiques		Artificial			
Igual a		Datació S.XIII	Criteri datació Estratigràfic		
Cobreix	Cobert per 837 898	Interpretació Estructura de combustió			
Farceix	Farcit per 887	Observacions Bastida amb les parets, d'uns 0,10 cm. de gruix, d'argila cremada i endurida per l'acció del foc. Parcialment arrasada per una canalització actualment en ús. Associada amb el retall U.E 889 i, per cotes, al paviment de morter de calç U.E 902			
Talla 901	Tallat per	Afecció Si <input type="checkbox"/> No <input type="checkbox"/> Tipus % <input type="checkbox"/>			
Es recolza	Se li recolza				
Es lliura	Se li lliura				

Definició UE Retall/Interestrat	Textura	Composició	Sector R-8	Zona C	UE 889
Relacions Físiques	Color	Geològica	Foto. Plan.		
Relacions Físiques		Orgànica	141		
Relacions Físiques		Artificial	142		
Igual a		Datació S.XIII-XIV	Criteri datació Estratigràfic		
Cobreix	Cobert per 585 898	Interpretació Indeterminat			
Farceix	Farcit per 890	Observacions Es podria tractar d'un abocador de rebuig dels materials mal cuits en l'estructura de combustió U.E 888			
Talla 901 902 903 910 909 907	Tallat per	Afecció Si <input type="checkbox"/> No <input type="checkbox"/> Tipus % <input type="checkbox"/>			
Es recolza	Se li recolza 563				
Es lliura	Se li lliura				

Definició UE Estrat	Textura Compacta	Composició	Sector R-8	Zona C	UE 890
Relacions Físiques	Color Vermellós	Geològica Argila	Orgànica Carbons	Artificial tuvots, ceràmica, pedres	Foto. Plan. 141 142
Igual a	Cobreix	Cobert per 585 898	Datació S.XIII-XIV	Criteri datació Ceràmic	
Farceix 889	Farcit per	Interpretació Farciment del retall U.E 889			
Talla	Tallat per	Observacions Capa d'argiles molt humides barrejades amb gran quantitat de tuvots desfets. Va proporcionar ceràmica datada d'època alt-medieval			
Es recolza	Se li recolza 563	Afecció Si <input type="checkbox"/> No <input type="checkbox"/>	Tipus	%	
Es lliura	Se li lliura				

Definició UE Retall/Interestrat	Textura	Composició	Sector R-6	Zona C	UE 891
Relacions Físiques	Color	Geològica	Orgànica	Artificial	Foto. Plan. 068 069 072 070 071
Igual a	Cobreix	Cobert per 228	Datació Bronze antic	Criteri datació Estratigràfic	
Farceix	Farcit per 892 893 894	Interpretació Sitja / Enterrament			
Talla 580 581	Tallat per	Observacions Retall circular amb cripta lateral. Al costat nord-est de l'estructura s'hi ha identificat part d'un crani força mal conservat, cobert amb el nivell U.E 894 i deixat <i>in situ</i> . La seva funció original podria haver estat una sitja reaprofitada com a enterrament un cop inutilitzada.			
Es recolza	Se li recolza	Afecció Si <input type="checkbox"/> No <input type="checkbox"/>	Tipus	%	
Es lliura	Se li lliura				

Definició UE Estrat	Textura Solta	Composició	Sector R-6	Zona C	UE 892
Relacions Físiques	Color Marró	Geològica Argila	Orgànica	Artificial pedres	Foto. Plan. 068 069
Igual a	Cobreix	Cobert per	Datació Bronze antic	Criteri datació Ceràmic	
Farceix 893	Farcit per	Interpretació Farciment superior del retall U.E 891			
Talla 891	Tallat per	Observacions Pedres grans irregulars calcàries, sorrenques i granítiques, barrejades amb argiles. Va proporcionar material arqueològic d'època prehistòrica enregistrat en la base de dades d'Excel que s'adjunta en la memòria.			
Es recolza	Se li recolza 228	Afecció Si <input type="checkbox"/> No <input type="checkbox"/>	Tipus	%	
Es lliura 894	Se li lliura				

Definició UE Estrat	Textura Compacta	Composició	Sector R-6	Zona C	UE 893
Relacions Físiques	Color Marró Fosc	Geològica Argila	Orgànica Carbons	Artificial ceràmica	Foto. Plan.
Igual a	Cobreix	Datació Bronze antic	Criteri datació Estratigràfic		
	Cobert per 892	Interpretació Farciment del retall U.E 891			
Farceix 891	Farcit per	Observacions Aquest nivell no es va acabar d'excavar per ordre del MHCB.			
Talla	Tallat per	Afecció Si <input type="checkbox"/> No <input type="checkbox"/> Tipus % <input type="checkbox"/>			
Es recolza	Se li recolza				
Es lliura	Se li lliura				

Definició UE Estrat	Textura Compacta	Composició	Sector R-6	Zona C	UE 894
Relacions Físiques	Color Marró Gris	Geològica Argila	Orgànica Carbons	Artificial ceràmica	Foto. Plan. 072
Igual a	Cobreix	Datació Bronze antic	Criteri datació Estratigràfic		
	Cobert per	Interpretació Farciment de la cripta lateral del retall U.E 891			
Farceix 891	Farcit per	Observacions Aquest nivell no es va acabar d'excavar per ordre del MHCB. S'hi va localitzar un tros de crani que es va deixar <i>in situ</i> .			
Talla	Tallat per	Afecció Si <input type="checkbox"/> No <input type="checkbox"/> Tipus % <input type="checkbox"/>			
Es recolza	Se li recolza 892				
Es lliura	Se li lliura				

Definició UE Estrat	Textura Compacta	Composició	Sector R-8	Zona C	UE 895
Relacions Físiques	Color Marró fosc	Geològica Argila	Orgànica Carbons	Artificial ceràmica	Foto. Plan.
Igual a	Cobreix	Datació S.XIII	Criteri datació Ceràmic		
	Cobert per 825	Interpretació Anivellació			
Farceix 461	Farcit per	Observacions Es tracta del nivell d'argiles que cobreix les argiles vermelles que van per sobre del terreny geològic. Va proporcionar material ceràmic datat d'època alt-medieval			
Talla	Tallat per 848 462 632 670	Afecció Si <input type="checkbox"/> No <input type="checkbox"/> Tipus % <input type="checkbox"/>			
Es recolza	Se li recolza				
Es lliura	Se li lliura				

Definició UE Estrat	Textura Solta	Composició	Sector R-8	Zona C	UE 896
Relacions Físiques	Color Marró Fosc	Geològica Argila	Foto. Plan.		
Orgànica					
Artificial ceràmica					
Igual a	Cobert per 729	Datació S.XIV-XV	Criteri datació Ceràmic		
Cobreix 601	Farceix 601	Interpretació Farciment de la trinxera de fonamentació del mur U.E 563			
Talla	Tallat per	Observacions Molt poc material ceràmic			
Es recolza	Se li recolza	Afecció Si <input type="checkbox"/> No <input type="checkbox"/> Tipus % <input type="checkbox"/>			
Es lliura 563	Se li lliura				

Definició UE Estructura	Textura	Composició	Sector R-8	Zona C	UE 897
Relacions Físiques	Color	Geològica	Foto. Plan.		
Orgànica					
Artificial					
Igual a 900	Cobert per 564	Datació S.XIII-XIV	Criteri datació Estratigràfic		
Cobreix	Farceix	Interpretació Pilastra			
Talla	Tallat per	Observacions Bastida amb pedres mitjanes lligades amb morter de calç sorrenc de color ataronjat. Presenta una gran rasa de fonamentació farcida amb la u.e 885. La part superior és plana i recolza directament en la fonamentació del mur 447.			
Es recolza 447	Se li recolza	Afecció Si <input type="checkbox"/> No <input type="checkbox"/> Tipus % <input type="checkbox"/>			
Es lliura	Se li lliura 585 901 903 910				

Definició UE Estrat	Textura Compacta	Composició	Sector R-8	Zona C	UE 898
Relacions Físiques	Color Vermellós	Geològica Argila	Foto. Plan.		
Orgànica					
Artificial ceràmica, morter de calç esmicolat					
Igual a	Cobert per 901 902 904 888 889 890 837 585	Datació S.XIV-XV	Criteri datació Ceràmic		
Cobreix	Farceix	Interpretació Abandó			
Talla	Tallat per 462	Observacions Cobreix el paviment de morter de calç U.E 902 i les estructures U.E 888 i 889			
Es recolza	Se li recolza	Afecció Si <input type="checkbox"/> No <input type="checkbox"/> Tipus % <input type="checkbox"/>			
Es lliura 603	Se li lliura				

Definició UE Retall/Interestrat	Textura []	Composició	Sector R-8	Zona C	UE 899
Relacions Físiques	Color []	Geològica []	Orgànica []	Artificial []	Foto. Plan.
Igual a	Cobreix	Cobert per	Datació S.XVI-XVII	Criteri datació Estratigràfic	[] []
Farceix	Farcit per 637	Interpretació Trinxera de fonamentació de la claveguera 637	Observacions []		
Talla 631 649 699 589 726 662	Tallat per 670	Afecció Si <input type="checkbox"/> No <input type="checkbox"/> Tipus [] % []			
Es recolza	Se li recolza				
Es lliura	Se li lliura				

Definició UE Estructura	Textura []	Composició	Sector R-8	Zona C	UE 900
Relacions Físiques	Color []	Geològica []	Orgànica []	Artificial []	Foto. Plan.
Igual a 897	Cobreix	Cobert per 825	Datació S.XIII-XIV	Criteri datació Estratigràfic	138 []
Farceix 886	Farcit per	Interpretació Fonamentació o pilastra	Observacions Bastida amb pedres mitjanes lligades amb morter de calç sorrenc de color ataronjat. Presenta una gran rasa de fonamentació farcida amb la u.e 885. La part superior és plana i recolza directament en la fonamentació del mur 447.		
Talla	Tallat per	Afecció Si <input checked="" type="checkbox"/> No <input type="checkbox"/> Tipus Total [] % []			
Es recolza 447	Se li recolza				
Es lliura	Se li lliura 885				

Definició UE Estrat	Textura Compacta	Composició	Sector R-8	Zona C	UE 901
Relacions Físiques	Color Marró Gris	Geològica Argila i sorra	Orgànica []	Artificial ceràmica	Foto. Plan.
Igual a	Cobreix	Cobert per 898	Datació S.XIII-XIV	Criteri datació Ceràmic	[] []
Farceix	Farcit per	Interpretació Anivellació	Observacions Capa que anivella el terreny per disposar el paviment de morter de calç U.E 902		
Talla	Tallat per 888 462	Afecció Si <input type="checkbox"/> No <input type="checkbox"/> Tipus [] % []			
Es recolza	Se li recolza 902				
Es lliura 603	Se li lliura				

Definició UE	Textura	Composició	Sector R-8	Zona C	UE 902
Estructura		Geològica			Foto. Plan.
Relacions Físiques	Color	Orgànica			141
		Artificial			
Igual a		Datació	S.XIII-XIV	Criteri datació	Estratigràfic
Cobreix	Cobert per	Interpretació	Paviment de morter de calç		
	585 898	Observacions	Fina capa de morter de calç d'uns 3 cm. de gruix, força malmès i intermitent. Associat a l'estructura de combustió U.E 888 i al retall 889, i potser també al mur de tapial U.E 603		
Farceix	Farcit per	Afecció	Si <input type="checkbox"/>	Tipus	
Talla	Tallat per	No <input type="checkbox"/>		%	
Es recolza	Se li recolza				
901					
Es lliura	Se li lliura				

Definició UE	Textura	Composició	Sector R-8	Zona C	UE 903
Estrat	Compacta	Geològica	Argila i graves		Foto. Plan.
Relacions Físiques	Color	Orgànica			
	Vermellós	Artificial	ceràmica		
Igual a		Datació	S.XIII-XIV	Criteri datació	Ceràmic
Cobreix	Cobert per	Interpretació	Anivellació		
907 910	901	Observacions	Va proporcionar escàs material ceràmic, com ceràmica romana rodada i ceràmica grisa medieval.		
Farceix	Farcit per	Afecció	Si <input type="checkbox"/>	Tipus	
Talla	Tallat per	No <input type="checkbox"/>		%	
Es recolza	Se li recolza				
Es lliura	Se li lliura				
603					

Definició UE	Textura	Composició	Sector R-8	Zona C	UE 904
Estrat	Compacta	Geològica	Argila		Foto. Plan.
Relacions Físiques	Color	Orgànica	Carbons		
	Gris	Artificial	ceràmica		
Igual a		Datació	S.XIII	Criteri datació	Ceràmic
Cobreix	Cobert per	Interpretació	Anivellació		
907	837	Observacions	Va proporcionar material ceràmic datat d'època alt-medieval		
Farceix	Farcit per	Afecció	Si <input type="checkbox"/>	Tipus	
Talla	Tallat per	No <input type="checkbox"/>		%	
Es recolza	Se li recolza				
Es lliura	Se li lliura				

Definició UE Retall/Interestrat	Textura <input type="text"/>	Composició	Sector R-8	Zona C	UE 905
Relacions Físiques	Color <input type="text"/>	Geològica <input type="text"/>	Foto. Plan.		
Orgànica <input type="text"/>	Artificial <input type="text"/>		Datació S.XIII-XIV	Criteri datació Estratigràfic	
Igual a	Interpretació Indeterminat				
Cobreix	Cobert per 849	Observacions Retall irregular que va per sota de les pilastres del mur U.E 447 i del mur U.E 563			
Farceix	Farcit per 906	Afecció Si <input type="checkbox"/> No <input type="checkbox"/> Tipus <input type="text"/> % <input type="text"/>			
Talla 875	Tallat per 886				
Es recolza	Se li recolza				
Es lliura	Se li lliura				

Definició UE Estrat	Textura Solta	Composició	Sector R-8	Zona C	UE 906
Relacions Físiques	Color Marró Clar	Geològica Argila i sorra	Foto. Plan.		
Orgànica <input type="text"/>	Artificial ceràmica		Datació S.XIII-XIV	Criteri datació Ceràmic	
Igual a	Interpretació Farciment del retall U.E 905				
Cobreix	Cobert per 849	Observacions Va proporcionar material ceràmic datat d'època baix-medieval (S.XIV)			
Farceix	Farcit per 905	Afecció Si <input type="checkbox"/> No <input type="checkbox"/> Tipus <input type="text"/> % <input type="text"/>			
Talla	Tallat per				
Es recolza	Se li recolza				
Es lliura	Se li lliura				

Definició UE Estrat	Textura Solta	Composició	Sector R-8	Zona C	UE 907
Relacions Físiques	Color Gris	Geològica Grava i sorra	Foto. Plan.		
Orgànica <input type="text"/>	Artificial ceràmica		Datació S.XIII	Criteri datació Ceràmic	
Igual a	Interpretació Anivellació				
Cobreix	Cobert per 904 903	Observacions Va proporcionar material ceràmic datat d'època alt-medieval			
Farceix	Farcit per	Afecció Si <input type="checkbox"/> No <input type="checkbox"/> Tipus <input type="text"/> % <input type="text"/>			
Talla	Tallat per 889 670				
Es recolza	Se li recolza				
Es lliura	Se li lliura				

Definició UE Estrat	Textura Compacta	Composició	Sector R-8	Zona C	UE 908
Relacions Físiques	Color Marró	Geològica Argila	Orgànica Carbons	Artificial ceràmica	Foto. Plan.
Igual a	Cobreix 909	Cobert per 837	Datació S.XIII	Criteri datació Ceràmic	
Farceix	Farcit per	Interpretació Anivellació			
Talla	Tallat per 462	Observacions Va proporcionar material ceràmic datat d'època alt-medieval			
Es recolza	Se li recolza	Afecció Si <input type="checkbox"/> No <input type="checkbox"/>	Tipus	%	
Es lliura	Se li lliura				

Definició UE Estrat	Textura	Composició	Sector R-8	Zona C	UE 909
Relacions Físiques	Color	Geològica Argila	Orgànica Carbons	Artificial material Constructiu, ceràmica	Foto. Plan.
Igual a	Cobreix 907 910	Cobert per 907 910	Datació Alt-medieval	Criteri datació Ceràmic	
Farceix	Farcit per	Interpretació Farciment del retall U.E 932			
Talla	Tallat per 889 670	Observacions Va proporcionar material ceràmic datat d'època alt-medieval			
Es recolza	Se li recolza	Afecció Si <input type="checkbox"/> No <input type="checkbox"/>	Tipus	%	
Es lliura	Se li lliura				

Definició UE Estrat	Textura Compacta	Composició	Sector R-C	Zona C	UE 910
Relacions Físiques	Color Marró Fosc	Geològica Argila	Orgànica Carbons	Artificial pedres, ceràmica, morter de calç	Foto. Plan.
Igual a	Cobreix 909 925 932	Cobert per 903	Datació S.XIII-XIV	Criteri datació Ceràmic	
Farceix	Farcit per	Interpretació Anivellació			
Talla	Tallat per 889	Observacions Va proporcionar material ceràmic datat d'època alt-medieval			
Es recolza	Se li recolza 603	Afecció Si <input type="checkbox"/> No <input type="checkbox"/>	Tipus	%	
Es lliura	Se li lliura				

Definició UE Estructura	Textura <input type="text"/>	Composició	Sector R-8	Zona C	UE 911
Relacions Físiques	Color <input type="text"/>	Geològica <input type="text"/>	Foto. Plan.		
Orgànica <input type="text"/>	Artificial <input type="text"/>				
Igual a	Datació S.XVI	Criteri datació Estratigràfic			
Cobreix	Cobert per 300	Interpretació Mur			
Farceix 912	Farcit per	Observacions			
Talla	Tallat per 407	Mur de compartimentació interior, bastit amb una filada de pedres lligades amb morter de calç sorrenc de color ataronjat, que recolza en una de les parets del dipòsit U.E 921. Associat al paviment de morter de calç. S'endinsa en el perfil de l'excavació.			
Es recolza 921	Se li recolza 913	Afecció Si <input type="checkbox"/> No <input type="checkbox"/>	Tipus	%	<input type="text"/>
Es lliura	Se li lliura				

Definició UE Retall/Interestrat	Textura <input type="text"/>	Composició	Sector R-8	Zona C	UE 912
Relacions Físiques	Color <input type="text"/>	Geològica <input type="text"/>	Foto. Plan.		
Orgànica <input type="text"/>	Artificial <input type="text"/>				
Igual a	Datació S.XV-XVI	Criteri datació Estratigràfic			
Cobreix	Cobert per	Interpretació Trinxera de fonamentació del mur U.E 911			
Farceix	Farcit per 911	Observacions			
Talla	Tallat per 407				
Es recolza	Se li recolza 913	Afecció Si <input type="checkbox"/> No <input type="checkbox"/>	Tipus	%	<input type="text"/>
Es lliura	Se li lliura				

Definició UE Estructura	Textura <input type="text"/>	Composició	Sector R-8	Zona C	UE 913
Relacions Físiques	Color <input type="text"/>	Geològica <input type="text"/>	Foto. Plan.		
Orgànica <input type="text"/>	Artificial <input type="text"/>				
Igual a	Datació S.XVI	Criteri datació Estratigràfic			
Cobreix	Cobert per 300	Interpretació Paviment de morter de calç			
Farceix	Farcit per	Observacions			
Talla	Tallat per 407	Bastit amb una fina capa de morter de calç de color banquinós que lliura al mur U.E 911. S'endinsa en el perfil de l'excavació.			
Es recolza 911 929	Se li recolza	Afecció Si <input type="checkbox"/> No <input type="checkbox"/>	Tipus	%	<input type="text"/>
Es lliura	Se li lliura				

Definició UE Estrat	Textura Solta	Composició	Sector R-8	Zona C	UE 914
Relacions Físiques	Color Marró Clar	Geològica Argila i sorra	Foto. Plan.		
Igual a	Cobert per 300	Orgànica	Datació S.XVII-XVIII	Criteri datació Ceràmic	
Cobreix 926 921	Farceix 921	Artificial ceràmica	Interpretació Anivellació		
Talla	Tallat per	Observacions Va proporcionar material ceràmic datat d'època moderna.			
Es recolza	Se li recolza	Afecció Si <input type="checkbox"/> No <input type="checkbox"/> Tipus % <input type="checkbox"/>			
Es lliura 403 760	Se li lliura				

Definició UE Retall/Interestrat	Textura	Composició	Sector R-5	Zona C	UE 915
Relacions Físiques	Color	Geològica	Foto. Plan.		
Igual a	Cobert per	Orgànica	Datació	Criteri datació	
Cobreix	Farceix 916 917	Artificial	Interpretació Indeterminat		
Talla 0 860	Tallat per	Observacions Retall de forma circular, que no observem completament, ja que s'extén en direcció nord, est i sud, a l'extrem oest de la rasa 5, del que desconexim la seva utilitat.			
Es recolza	Se li recolza	Afecció Si <input type="checkbox"/> No <input type="checkbox"/> Tipus % <input type="checkbox"/>			
Es lliura	Se li lliura				

Definició UE Estrat	Textura Compacta	Composició	Sector R-5	Zona C	UE 916
Relacions Físiques	Color Marró-vermellós	Geològica Argila	Foto. Plan.		
Igual a	Cobert per 2	Orgànica	Datació S-XIII	Criteri datació Ceràmic	
Cobreix 917	Farceix 915	Artificial Ceràmica	Interpretació Farciment		
Talla	Tallat per	Observacions Primer nivell de farciment de l'anterior retall de funció indeterminada (UE.915), format per un sediment molt compacte, argilós, amb molt material arqueològic (Frag. de ceràmica verda gòtica, etc).			
Es recolza	Se li recolza	Afecció Si <input type="checkbox"/> No <input type="checkbox"/> Tipus % <input type="checkbox"/>			
Es lliura	Se li lliura				

Definició UE Estrat	Textura Compacta	Composició	Sector R-5	Zona C	UE 917
Relacions Físiques	Color Gris	Geològica	Orgànica Cendres, fauna	Artificial Ceràmica	Foto. Plan.
Igual a	Cobreix	Cobert per 916	Datació S.XIII	Criteri datació Ceràmic	
Farceix 915	Farcit per	Interpretació Farciment			
Talla	Tallat per	Observacions Segon i últim nivell de farciment del retall indeterminat (UE.915), format per un sediment molt argilós i humit, de color gris, amb molt material arqueològic (fauna, ceràmica baix-medieval (frag. de cer. verd gòtic, grisa, etc).			
Es recolza	Se li recolza	Afecció Si <input type="checkbox"/> No <input type="checkbox"/>	Tipus	%	
Es lliura	Se li lliura				

Definició UE Estrat	Textura Compacta	Composició	Sector R-5	Zona C	UE 918
Relacions Físiques	Color Marró Clar	Geològica	Orgànica	Artificial	Foto. Plan.
Igual a 860?	Cobreix 0	Cobert per 2	Datació Alt-medieval	Criteri datació Ceràmic	
Farceix	Farcit per	Interpretació Anivellació			
Talla	Tallat per	Observacions Nivell d'una terra marró clar, amb nodulets de torturà, i alguna taca de color marró més fosc, a la zona de l'encreuament entre les rases 5 i 6. (podria ser nivell d'argiles vermelles per sobre del terreny geològic, UE.860)			
Es recolza	Se li recolza	Afecció Si <input type="checkbox"/> No <input type="checkbox"/>	Tipus	%	
Es lliura	Se li lliura				

Definició UE Estructura	Textura	Composició	Sector R-5	Zona C	UE 919
Relacions Físiques	Color	Geològica	Orgànica	Artificial	Foto. Plan.
Igual a 646 648	Cobreix	Cobert per 2	Datació S.XIV-XV	Criteri datació Estratigràfic	
Farceix 920	Farcit per	Interpretació Mur			
Talla	Tallat per	Observacions Mur en direcció N-S, del que observem la darrera filada, a l'encreuament entre les rases 4 i 5, fet de pedra petita i morter. Molt mal estat de conservació.			
Es recolza 669=860	Se li recolza 645 660	Afecció Si <input type="checkbox"/> No <input type="checkbox"/>	Tipus	%	
Es lliura	Se li lliura				

Definició UE Retall/Interestrat	Textura <input type="text"/>	Composició	Sector R-5	Zona C	UE 920
Relacions Físiques	Color <input type="text"/>	Geològica <input type="text"/>	Foto. Plan.		
Orgànica <input type="text"/>	Artificial <input type="text"/>	Datació <input type="text"/>	Criteri datació <input type="text"/>		
Igual a	Cobreix	Cobert per	Interpretació Trinxera de fonamentació		
Farceix	Farcit per 919	Talla 0 860	Observacions Rasa de construcció del mur anterior, en direcció N-S, que no podem observar.		
Es recolza	Se li recolza	Es lliura	Afecció Si <input type="checkbox"/> No <input type="checkbox"/>	Tipus <input type="text"/>	% <input type="text"/>

Definició UE Estructura	Textura <input type="text"/>	Composició	Sector R-8	Zona C	UE 921
Relacions Físiques	Color <input type="text"/>	Geològica <input type="text"/>	Foto. Plan.		
Orgànica <input type="text"/>	Artificial <input type="text"/>	Datació anterior al <input type="text"/>	Criteri datació Estratigràfic		
Igual a	Cobreix	Cobert per 914	Interpretació Dipòsit		
Farceix	Farcit per 914 926 927 928	Talla 407	Observacions Bastit amb pedres i maons lligats amb morter de calç sorrenc i de color ataronjat. Se li recolzen els murs U.E 911 403 i 760		
Es recolza	Se li recolza 911 403 760	Es lliura	Afecció Si <input type="checkbox"/> No <input type="checkbox"/>	Tipus <input type="text"/>	% <input type="text"/>

Definició UE Retall/Interestrat	Textura <input type="text"/>	Composició	Sector R-8	Zona C	UE 922
Relacions Físiques	Color <input type="text"/>	Geològica <input type="text"/>	Foto. Plan.		
Orgànica <input type="text"/>	Artificial <input type="text"/>	Datació S.XIV-XV	Criteri datació Estratigràfic		
Igual a	Cobreix	Cobert per	Interpretació Trinxera de fonamentació del dipòsit U.E 921		
Farceix	Farcit per 921	Talla 535 461 0	Observacions		
Es recolza	Se li recolza	Es lliura	Afecció Si <input type="checkbox"/> No <input type="checkbox"/>	Tipus <input type="text"/>	% <input type="text"/>

Definició UE Estrat	Textura Compacta	Composició	Sector R-8	Zona C	UE 923
Relacions Físiques	Color Marró Gris	Geològica Argila	Orgànica Carbons	Artificial ceràmica	Foto. Plan. 143
Igual a	Cobreix	Datació S.XIV-XV	Criteri datació Ceràmic		
Farceix 924	Cobert per 910	Interpretació Farciment del retall U.E 924			
Talla	Farcit per	Observacions Va proporcionar material ceràmic datat d'època baix-medieval.			
Es recolza	Tallat per	Afecció Si <input type="checkbox"/> No <input type="checkbox"/> Tipus % <input type="checkbox"/>			
Es lliura	Se li recolza				
	Se li lliura				

Definició UE Retall/Interestrat	Textura	Composició	Sector R-8	Zona C	UE 924
Relacions Físiques	Color	Geològica	Orgànica	Artificial	Foto. Plan. 143
Igual a	Cobreix	Datació S.XIII-XIV	Criteri datació Estratigràfic		
Farceix	Cobert per 910	Interpretació Sitja (?)			
Talla 461 0	Farcit per 923	Observacions Retall circular força arrassat i farcit per la U.E 923, que retalla les argiles vermelles i el terreny geològic.			
Es recolza	Tallat per	Afecció Si <input type="checkbox"/> No <input type="checkbox"/> Tipus % <input type="checkbox"/>			
Es lliura	Se li recolza				
	Se li lliura				

Definició UE Estrat	Textura Compacta	Composició	Sector R-8	Zona C	UE 925
Relacions Físiques	Color Marró Fosc	Geològica Argila	Orgànica Carbons	Artificial ceràmica	Foto. Plan.
Igual a	Cobreix	Datació Alt-medieval	Criteri datació Ceràmic		
Farceix 932 461 0	Cobert per 910	Interpretació Anivellació			
Talla	Farcit per	Observacions Capa d'argiles que anivellen i cobreixen tant les argiles vermelles U.E 461, com el terreny geològic. Localitzat de forma molt intermitent i en una escassa potència			
Es recolza	Tallat per	Afecció Si <input type="checkbox"/> No <input type="checkbox"/> Tipus % <input type="checkbox"/>			
Es lliura	Se li recolza				
	Se li lliura				

Definició UE Estrat	Textura Compacta	Composició	Sector R-8	Zona C	UE 926
Relacions Físiques	Color Gris	Geològica Argila			
		Orgànica Carbons			
		Artificial ceràmica, morter de calç esmicolat			
Igual a		Datació S.XVII-XVIII	Criteri datació Ceràmic		
Cobreix 927	Cobert per 914	Interpretació Farciment del dipòsit U.E 921			
Farceix 921	Farcit per	Observacions Va proporcionar material ceràmic datat d'època moderna.			
Talla	Tallat per				
Es recolza	Se li recolza				
Es lliura 403	Se li lliura	Afecció Si <input type="checkbox"/> No <input type="checkbox"/>	Tipus	%	

Definició UE Estrat	Textura Solta	Composició	Sector R-8	Zona C	UE 927
Relacions Físiques	Color Beix	Geològica Argila			
		Orgànica			
		Artificial morter, pedres			
Igual a		Datació S.XV-XVI	Criteri datació Estratigràfic		
Cobreix 928	Cobert per 926	Interpretació Farciment del dipòsit U.E 921			
Farceix 921	Farcit per	Observacions No va proporcionar cap resta de fragment ceràmic			
Talla	Tallat per				
Es recolza	Se li recolza				
Es lliura	Se li lliura	Afecció Si <input type="checkbox"/> No <input type="checkbox"/>	Tipus	%	

Definició UE Estrat	Textura Compacta	Composició	Sector R-8	Zona C	UE 928
Relacions Físiques	Color Gris	Geològica Argila			
		Orgànica Carbons			
		Artificial ceràmica, pedres			
Igual a		Datació S.XV-XVI	Criteri datació Ceràmic		
Cobreix 0	Cobert per 927	Interpretació Farciment del dipòsit U.E 921			
Farceix 921	Farcit per	Observacions Es tracta del primer nivell que amortitza l'interior del dipòsit U.E 921. Va proporcionar material ceràmic d'època baix-medieval.			
Talla	Tallat per				
Es recolza	Se li recolza				
Es lliura	Se li lliura	Afecció Si <input type="checkbox"/> No <input type="checkbox"/>	Tipus	%	

Definició UE Estrat	Textura Compacta	Composició	Sector R-8	Zona C	UE 929
Relacions Físiques	Color Ataronjat	Geològica Argila i sorra	Foto. Plan.		
Igual a	Cobert per	Orgànica	Datació S.XV	Criteri datació Ceràmic	
Cobreix 930	Farceix	Artificial morter, ceràmica	Interpretació Anivellació		
Talla	Tallat per 407 912	Observacions En aquest nivell talla i es basteix el mur U.E 911 i el seu paviment de morter de calç U.E 913. S'endinsa en el tall de l'excavació.			
Es recolza	Se li recolza 913	Afecció Si <input type="checkbox"/> No <input type="checkbox"/> Tipus % <input type="checkbox"/>			
Es lliura	Se li lliura				

Definició UE Estrat	Textura Solta	Composició	Sector R-8	Zona C	UE 930
Relacions Físiques	Color Ataronjat	Geològica Sorra	Foto. Plan.		
Igual a	Cobert per	Orgànica	Datació S.XIV-XV	Criteri datació Ceràmic	
Cobreix 576	Farceix	Artificial ceràmica	Interpretació Anivellació		
Talla	Tallat per 407 922	Observacions Va proporcionar material ceràmic datat d'època baix-medieval. S'endinsa en el perfil de l'excavació.			
Es recolza	Se li recolza	Afecció Si <input type="checkbox"/> No <input type="checkbox"/> Tipus % <input type="checkbox"/>			
Es lliura	Se li lliura				

Definició UE Estrat	Textura Compacta	Composició	Sector R-8	Zona C	UE 931
Relacions Físiques	Color Marró Gris	Geològica Argila	Foto. Plan.		
Igual a	Cobert per	Orgànica Carbons	Datació Alt-medieval	Criteri datació Ceràmic	
Cobreix 0	Farceix	Artificial ceràmica	Interpretació Anivellació		
Talla	Tallat per 932 933	Observacions Localitzat en algun punt del jaciment de forma intermitent just per sobre del terreny geològic, allà on no hi havia les argiles vermelles U.E 461. Va proporcionar poc material ceràmic d'època alt-medieval.			
Es recolza	Se li recolza	Afecció Si <input type="checkbox"/> No <input type="checkbox"/> Tipus % <input type="checkbox"/>			
Es lliura	Se li lliura				

Definició UE Retall/Interestrat	Textura <input type="text"/>	Composició	Sector R-8	Zona C	UE 932
Relacions Físiques	Color <input type="text"/>	Geològica <input type="text"/>	Orgànica <input type="text"/>	Artificial <input type="text"/>	Foto. Plan.
Igual a 848	Cobreix	Datació Alt-medieval		Criteri datació Estratigràfic	
	Cobert per 910 925	Interpretació Indeterminat			
Farceix	Farcit per 909	Observacions Gran retall de planta irregular farcit pel nivell U.E 909, que talla en les argiles vermelles U.E 461 i el nivell U.E 931, tots dos alt-medievals. Molt similar al retall U.E 848 situat a prop.			
Talla 931 461 0	Tallat per 670	Afecció Si <input type="checkbox"/> No <input type="checkbox"/> Tipus <input type="text"/> % <input type="text"/>			
Es recolza	Se li recolza				
Es lliura	Se li lliura				

Definició UE Retall/Interestrat	Textura <input type="text"/>	Composició	Sector R-8	Zona C	UE 933
Relacions Físiques	Color <input type="text"/>	Geològica <input type="text"/>	Orgànica <input type="text"/>	Artificial <input type="text"/>	Foto. Plan.
Igual a	Cobreix	Datació Alt-medieval		Criteri datació Estratigràfic	
	Cobert per 931	Interpretació Indeterminat			
Farceix	Farcit per 931	Observacions Retall de dimensions més reduïdes localitzat al costat del retall U.E 932. S'endinsa per sota la claveguera 629 i el mur U.E 574.			
Talla 0	Tallat per 670 934	Afecció Si <input type="checkbox"/> No <input type="checkbox"/> Tipus <input type="text"/> % <input type="text"/>			
Es recolza	Se li recolza				
Es lliura	Se li lliura				

Definició UE Retall/Interestrat	Textura <input type="text"/>	Composició	Sector R-8	Zona C	UE 934
Relacions Físiques	Color <input type="text"/>	Geològica <input type="text"/>	Orgànica <input type="text"/>	Artificial <input type="text"/>	Foto. Plan.
Igual a	Cobreix	Datació Alt-medieval		Criteri datació Estratigràfic	
	Cobert per 931	Interpretació Forat de pal			
Farceix	Farcit per 935	Observacions Retall circular falcat amb pedres localitzat en el fons del retall U.E 933. No va proporcionar cap resta ceràmica per poder-lo datar.			
Talla 933 0	Tallat per	Afecció Si <input type="checkbox"/> No <input type="checkbox"/> Tipus <input type="text"/> % <input type="text"/>			
Es recolza	Se li recolza				
Es lliura	Se li lliura				

Definició UE Estrat	Textura []	Composició	Sector R-8	Zona C	UE 935
Relacions Físiques	Color []	Geològica []	Orgànica []	Artificial pedres	Foto. Plan.
Igual a	Cobreix	Cobert per 931	Datació Alt-medieval	Criteri datació Estratigràfic	
Farceix 934	Farcit per	Interpretació Farciment del forat de pal U.E 934			
Talla	Tallat per	Observacions Quatre pedres que falquen l'interior del forat de pal U.E 934. No va proporcionar material ceràmic.			
Es recolza	Se li recolza	Afecció Si <input type="checkbox"/> No <input type="checkbox"/>	Tipus [] % []		
Es lliura	Se li lliura				

Definició UE Estructura	Textura []	Composició	Sector R-8	Zona []	UE 936
Relacions Físiques	Color []	Geològica []	Orgànica []	Artificial []	Foto. Plan.
Igual a 937	Cobreix	Cobert per 300 495	Datació S.XIII-XIV	Criteri datació Estratigràfic	
Farceix	Farcit per	Interpretació Pilastra			
Talla 576 461	Tallat per	Observacions Pedra quadrangular de 48 cm de costat i uns 40 cm d'alçada, disposada sobre d'una fonamentació de pedres mitjanes lligades amb morter de calç sorrenc de color groguenc. Podria correspondre a una pilastra absent.			
Es recolza	Se li recolza 487 561 574	Afecció Si <input type="checkbox"/> No <input type="checkbox"/>	Tipus [] % []		
Es lliura	Se li lliura				

Definició UE Estructura	Textura []	Composició	Sector R-8	Zona []	UE 937
Relacions Físiques	Color []	Geològica []	Orgànica []	Artificial []	Foto. Plan.
Igual a	Cobreix	Cobert per 300	Datació S.XIII-XIV	Criteri datació []	
Farceix	Farcit per	Interpretació Pilastra			
Talla	Tallat per	Observacions Pedra quadrangular localitzada en el perfil de la rasa i disposada sobre d'una fonamentació de pedres mitjanes lligades amb morter de calç sorrenc de color groguenc. Podria correspondre a una pilastra absent.			
Es recolza	Se li recolza 574	Afecció Si <input type="checkbox"/> No <input type="checkbox"/>	Tipus [] % []		
Es lliura	Se li lliura				

Definició UE	Textura	Composició	Sector AR-	Zona	UE	938
Estructura		Geològica				
Relacions Físiques	Color	Orgànica				Foto. Plan.
		Artificial				
Igual a			Datació	Criteri datació		
Cobreix	Cobert per		S.XIII-XIV	Estratigràfic		
	300					
Farceix	Farcit per	Interpretació				
		Pilastra				
Talla	Tallat per	Observacions				
		Bastida amb pedres mitjanes lligades amb morter de calç sorrenc de color ataronjat. La part superior és plana i recolza directament en la fonamentació del mur 436. Només es va documentar la part superficial de la pilastra				
Es recolza	Se li recolza					
436						
Es lliura	Se li lliura	Afecció	Si	Tipus		
			<input type="checkbox"/>			
		No	<input type="checkbox"/>		%	<input type="checkbox"/>

7.- *Memòria de la intervenció arqueològica de la zona C, del “projecte d’infraestructures troncal des del carrer Carders a la central de RSU, en el mercat de Santa Caterina, al districte de Ciutat Vella, de Barcelona”. 138/02*

FITXES UNITAS ESTRATIGRÀFIQUES DESMUNTADES

<u>UE</u>	<u>Definició UE</u>	<u>Datació</u>
26	Estructura . Paviment	S.XIX-XX
27	Estructura . Canalització	S.XIX-XX
35	Estructura . Canalització	S.XIX-XX
36	Estructura . Fonamentació	S.XVI-XVII
39	Estructura . Claveguera	S.XIX-XX
40	Estructura . Claveguera	S.XIX-XX
41	Estructura . Claveguera	S.XIX-XX
42	Estructura . Claveguera	S.XIX-XX
44	Estructura . Claveguera	S.XIX-XX
46	Estructura . Claveguera	S.XIX-XX
50	Estructura . Claveguera	S.XIX
51	Estructura . Claveguera	S.XIX
57	Estructura . Dipòsit	S.XIX
60	Estructura . Paviment	S.XIX
67	Estructura . Dipòsit	S.XIX
74	Estructura . Claveguera	S.XX
76	Estructura . Claveguera	S.XX
83	Estructura . Claveguera	S.XX
119	Estructura . Claveguera	S.XIX-XX
177	Estructura . Paviment	S.XIX-XX
208	Estructura . Claveguera	S.XIX-XX
209	Estructura . Claveguera	S.XIX-XX
277	Estructura . Claveguera	S.XIX-XX
279	Estructura . Claveguera	S.XIX-XX
303	Estructura . Mur	S.XIV-XV
304	Estructura . Claveguera	S.XIX-XX
309	Estructura . Paviment	S.XIX-XX
311	Estructura . Indeterminat	S.XIX-XX
313	Estructura . Boca pou	S.XIX
316	Estructura . Claveguera	S.XIX-XX
324	Estructura . Dipòsit	S.XIX-XX
326	Estructura . Paviment	S.XIX-XX
328	Estructura . Dipòsit	S.XIX-XX
329	Estructura . Gran recipient ceràmic	S.XIX-XX
332	Estructura . Mur	S.XIX-XX
335	Estructura . Paviment	S.XVII-XVIII
337	Estructura . Mur	S.XIV-XV
339	Estructura . Claveguera	S.XIX-XX
342	Estructura . Mur	S.XIX-XX
344	Estructura . Paviment	S.XIX-XX
346	Estructura . Mur	S.XIX-XX
349	Estructura . Paviment	S.XVI
350	Estructura . Dipòsit	S.XX
353	Estructura . Pou	S.XIX-XX
357	Estructura . Paviment	S.XVIII
359	Estructura . Mur?	S.XIV-XV ?
362	Estructura . Indeterminat	S.XVI-XVII
365	Estructura . Indeterminat	S.XVII
367	Estructura . Claveguera	S.XVII

<u>UE</u>	<u>Definició UE</u>	<u>Datació</u>
372	Estructura . Claveguera	S.XIX-XX
373	Estructura . Mur	S.XIV-XV
377	Estructura . Mur	S.XVII
382	Estructura . Gran recipient ceràmic	S.XIX-XX
385	Estructura . Indeterminat	S.XIX-XX
393	Estructura . Bassa de calç ?	S.XIV-XV
394	Estructura . Paviment	S.XIV-XV
401	Estructura . Dipòsit o cup	S.XVIII
403	Estructura . Mur tancament est del forn u.e 408	S.XVI-XVIII
408	Estructura . Forn de pa	S.XX
417	Estructura . soterrani	S.XX
420	Estructura . Mur d'un soterrani	S.XIX
423	Estructura . Claveguera	S.XX
425	Estructura . Mur tancament nord del forn 408	S.XIV-XV
429	Estructura . Paviment	S.XIX
431	Estructura . Paviment	S.XVIII
432	Estructura . Mur	S.XIX
437	Estructura . Claveguera	S.XX
440	Estructura . Mur	S.XIX
442	Estructura . Claveguera	S.XIX-XX
444	Estructura . Pou negre	S.XIX-XX
447	Estructura . Mur	S.XIII-XIV
450	Estructura . Cubeta	S.XVIII
451	Estructura . Cubeta	S.XVIII
463	Estructura . Paviment	S.XX
464	Estructura . Mur	S.XVII-XVIII
469	Estructura . Paviment	S.XIX-XX
470	Estructura . Paviment	S.XVI-XVIII
478	Estructura . Paviment	S.XIX
479	Estructura . Claveguera	S.XIX-XX
481	Estructura . Mur	S.XIX
483	Estructura . Mur	S.XIX-XX
484	Estructura . Paviment	S.XIX
485	Estructura . Paviment	S.XIX
490	Estructura . Nivell d'ús (paviment de terra piconada)	S.XVI-XVII
497	Estructura . Nivell d'ús (paviment de terra piconada)	S.XVI-XVII
500	Estructura . Mur	S.XIV-XV
502	Estructura . Mur	S.XIV-XV
504	Estructura . Paviment	S.XVII-XVIII
507	Estructura . Claveguera	S.XIX-XX
509	Estructura . Claveguera	S.XIX-XX
511	Estructura . Indeterminada	S.XIX
515	Estructura . Claveguera	S.XIX-XX
520	Estructura . Claveguera	S.XIX
523	Estructura . Claveguera	S.XVII
525	Estructura . Mur	S.XIV-XV
528	Estructura . Mur	S.XIV-XV
536	Estructura . Indeterminada	S.XVI-XVII
538	Estructura . Mur	S.XIV-XV

<u>UE</u>	<u>Definició UE</u>	<u>Datació</u>
540	Estructura . Mur	S.XIV-XV
546	Estructura . Pou	S.XIX-XX
550	Estructura . Nivell d'ús (paviment de terra piconada)	S.XVI-XVII
552	Estructura . Mur	S.XVI-XVII
553	Estructura . Paviment de morter de calç	S.XIII-XIV
555	Estructura . Mur	S.XIII-XIV
557	Estructura . Paviment de morter de calç	S.XIII-XIV
558	Estructura . Claveguera	S.XIX-XX
560	Estructura . Claveguera	S.XVI-XVIII
563	Estructura . Mur	S.XIV-XV
569	Estructura . Paviment de rajoles	S.XIX
570	Estructura . Paviment	S.XIX
573	Estructura . Fonamentació	S.XVIII
587	Estructura . Paviment de morter de calç	S.XIII-XIV
588	Estructura . Claveguera	S.XIX-XX
592	Estructura . Mur	S.XIV-XV
593	Estructura . Claveguera	S.XVII- XVIII
597	Estructura . Fonamentació o tapiat	S.XVII-XVIII
601	Estructura . Paviment	S.XVI
602	Estructura . Mur	S.XIV-XV
603	Estructura . Mur	S.XIV
607	Estructura . Dipòsit	anterior al
617	Estructura . Paviment de morter de calç	S.XIV
623	Estructura . Cubeta	S.XIX
625	Estructura . Mur	S.XIX-XX
628	Estructura . Fonamentació	S.XIX-XX
629	Estructura . Claveguera	S.XIX
633	Estructura . Mur	S.XVII
635	Estructura . Fonamentació	S.XVII-XVIII
636	Estructura . Claveguera	S.XIX-XX
637	Estructura . Claveguera	S.XVI
639	Estructura . Mur	S.XIV-XV
645	Estructura . Paviment de morter de calç	S.XIV-XV
683	Estructura . Mur	S.XVII
733	Estructura . Claveguera	S.XIX-XX
738	Estructura . Basament de pilar	S.XIX-XX
742	Estructura . Claveguera	S.XIX-XX
745	Estructura . Claveguera	S.XIX-XX
760	Estructura . Mur	S.XIV-XV
768	Estructura . Paviment	S.XVI-XVIII
770	Estructura . Mur	S.XIV-XV
774	Estructura . Mur	S.XIV-XV
776	Estructura . Paviment	S.XIV-XV
777	Estructura . Paviment	S.XVII-XVIII
788	Estructura . Indeterminada	S.XVI-XVIII
806	Estructura . Nivell d'ús (paviment de terra piconada)	S.XVI-XVIII
817	Estructura . Paviment de morter de calç	S.XVIII
828	Estructura . Dipòsit	anterior al
832	Estructura . Paviment de morter de calç	S.XVIII

UE**Definició UE**

- 833** Estructura . Paviment de morter de calç
900 Estructura . Fonamentació o pilastra

Datació

- S.XVI-XVII
S.XIII-XIV

7.- Memòria de la intervenció arqueològica de la zona C, del “projecte d’infraestructures troncal des del carrer Carders a la central de RSU, en el mercat de Santa Caterina, al districte de Ciutat Vella, de Barcelona”. 138/02

INVENTARI DELS MATERIALS

INVENTARI DE MATERIALS

Secció d'Arqueologia-Museu d'Història de la Ciutat

Num. Intervenció: 138/02

Jaciment: POU DE LA FIGUERA

Districte

Carrer

Parcel·la

Data

16/04/2003

Àrea:

Sector: R 1-6

Àmbit:

UE: 2

Num.	Frag.	Class.	Def.Fragm.	Tipo.	Tècnica	Pasta	Decoració		Acabats		Observacions
							Int.	Ext.	Int.	Ext.	
	1	13304	NA	FIN	TO	AO					
	1	14002	BO	CAT	TO	AO					
	1	14002	VO	COS	TO	AO					
	1	14002	VO	CSS	TO	GO					
	1	14002	PS	DCT	TO	AO					
	6	14002	FO	FIN	TO	AO					
	2	14002	NA	FIN	TO	AO					
	19	14002	SF	FIN	TO	AO					
	16	14002	SF	FIN	TL	GO					
	3	14002	VO	OLL	TO	AO					
	2	14002	VO	OLL	TL	GO					
	1	14002	AG	TAP	TO	AO					
	1	14002		TPT	TO	AO					
	1	14003	NA	CAT	TO						Vidrat marró.
	3	14003	BR	CAT	TO	AO					Vidrat marró.
	1	14003	VO	COS	TO	AO					Vidrat marró decorat amb bandes aplicades amb incisions.
	1	14003	VO	COS	TO	AO					Vidrat melat.
	10	14003	VO	CSS	TO	AO					Vidrat marró.
	2	14003	VO	CSS	TO	AO					Vidrat melat.
	1	14003	VO	ESF	TO	AO					Vidrat marró.
	3	14003	SF	FIN	TO	AO					Vaixella de "dol".
	1	14003	VO	FIN	TO	AO					Vidrat blau.
	2	14003	SF	FIN	TO	AO					Vidrat groc amb decoracions en marró i verd.
	5	14003	VO	FIN	TO	AO					Vidrat decorat en verd-marró sobre fons melat.
	6	14003	FO	FIN	TO	AO					Vidrat marró.
	7	14003	NA	FIN	TO	AM					Vidrat marró.
	24	14003	SF	FIN	TO	AO					Vidrat marró.
	1	14003	BR	FIN	TO	AO					Vidrat melat.
	1	14003	NA	FIN	TO	AO					Vidrat melat.
	2	14003	FO	FIN	TO	AO					Vidrat melat.
	14	14003	SF	FIN	TO	AO					Vidrat verd.
	3	14003	NA	FIN	TO	AO					Vidrat verd.

Àrea:

Sector:

Àmbit:

UE: 2

Num. Frag.	Class.	Def.Fragm.	Tipo.	Tècnica	Pasta	DECORACIÓ		ACABATS		Observacions
						Int.	Ext.	Int.	Ext.	
	3	14003	SF	FIN	TO	AO				Vidrat verd gòtic, amb decoració de bandes lineals incises, algunes ondulades.
	14	14003	SF	FIN	TO	AO				Vidrat melat.
	5	14003	BO	FIN	TO	AO				Vidrat verd gòtic.
	1	14003	VO	GER	TO	AO				Vidrat melat, i a part exterior decoració amb bandes lineals ondulades
	1	14003	BO	GER	TO	AO				Vidrat melat.
	1	14003	FO	GET	TO	AO				Vidriat marró.
	13	14003	VO	GET	TO	AO				Vidrat marró.
	1	14003	FO	GET	TO	AO				Vidrat melat.
	5	14003	VO	GIB	TO	AO				Vidriat marró.
	9	14003	VO	GIB	TO	AO				Vidrat melat.
	2	14003	VO	LLU	TO	AO				Vidrat melat.
	1	14003	VO	MOR	TO	AO				Vidriat verd gòtic.
	4	14003	VO	PAT	TO	AO				Vaixella de "dol".
	7	14003	PS	PAT	TO	AO				Vidriada polícroma "de la Bisbal".
	1	14003	VO	PDA	TO	AO				Decoració amb motius en groc sobre fons marró. Presenta un forat a la vora
	8	14003	VO	PDA	CL	AO				Vidrat marró.
	2	14003	VO	PDA	TO	AO				Vidrat melat.
	5	14003	VO	PTA	TO	AM				Vidrat marró.
	1	14003	PS	SEV	TO	AO				Vidriat marró i verd, sobre fons groc.
	1	14003	VO	SEV	TO	AO				Vidriat verd sobre groc.
	1	14003	PS	TAP	TO	AO				Vidrat marró.
	2	14003	VO	TAP	TO	AM				Vidrat melat.
1	1	14003	PS	CAT	TO	AO				Vidrat marró.
	1	14005	VO	CSS	TO	AO				
	2	14005	FO	FIN	TO	AR				
	5	14005	SF	FIN	TO	AR				
	17	14005	SF	FIN	TO	GR				
	4	14005	VO	OLL	TO	GR				
	7	14100	SF	FIN	TO	AO				
	3	14100	PS	PAT	TO	AO				Decoració perduda.
	1	14100	VO	PAT	TO	AO				Decoració perduda.
	3	14100	FO	PAT	TO	AO				
	1	14102	VO	ESC	TO	AO				Decoració amb l'orla de tres filets concèntrics amb traços cap endins.
	2	14102	FO	ESC	TO	AO				Decoració indeterminada.
	1	14102	FO	FIN	TO	AO				Decoració que ocupa tota la superfície de tipus radial.
	3	14102	PE	PAT	TO	AO				Decoració central d'un asterisc de catorze puntes.
	3	14102	FO	PAT	TO	AO				Decoració central de la pinya.

Àrea:

Sector:

Àmbit:

UE: 2

Num. Frag.	Class.	Def.Fragm.	Tipo.	Tècnica	Pasta	DECORACIÓ		ACABATS		Observacions
						Int.	Ext.	Int.	Ext.	
	3	14102	VO	PAT	TO	AO				Decoració central amb motius geomètrics i cal.ligràfics.
	1	14102	VO	PAT	TO	AO				Decoració amb una orla de dos filets concèntrics i a sota motius cal.ligràfics.
	3	14102	VO	PAT	TO	AO				Decoració amb la sanefa de tres filets concèntrics i a sota línia ondulada
	2	14102	VO	PAT	TO	AO				Decoració amb l'orla de tres filets concèntrics amb traços cap endins.
	1	14102	VO	PAT	TO	AO				Decoració amb l'orla d'un filet concèntric i tres traços cap endins.
	1	14102	SF	PAT	TO	AO				Decoració indeterminada.
	1	14102	VO	PAT	TO	AO				Decoració indeterminada.
	1	14103	VO	ESC	TO	AO				Decoració de bandes concèntriques.
	2	14103	FO	ESC	TO	AO				Decoració central de la figueta envoltada de cercles concèntrics.
	1	14103	FO	ESC	TO	AO				Decoració central d'una creu amb punts, envoltada de dos cercles concèntrics.
	2	14103	FO	ESC	TO	AO				Decoració centralde rams de cireres.
	1	14103	FO	ESC	TO	AO				Decoració indeterminada.
	1	14103	SF	ESC	TO	AO				Decoració en pinzell pinta en blau.
	9	14103	SF	FIN	TO	AO				Decoració indeterminada.
	2	14103	VO	PAT	TO	AO				Decoració de circumferències concèntriques.
	1	14103	VO	PAT	TO	AO				Decoració de motius geomètrics en blau i groc, sobre fons blanc.
	1	14103	SF	PAT	TO	AO				Decoració indeterminada polícroma en blau, verd i negra, sobre fons blanc.
	2	14104	VO	PAT	TO	AO				Decoració de l'orla de la pinça.
	1	14107	FO	PAT	TO	AO				Decoració de motius vegetals indeterminats.
2	10	14107	PS	PAT	TO	AO				Orla de línies i punts i motiu central d'una mata amb fulles trifoliades
	1	14108	PS	PAT	TO	AO				Decoració de bandes radials, i entre els espais i al fons, rams de cireres.
	3	14114	PS	PAT	TO	AO				Sanefa del tipus A i motiu central indeterminat.
	3	14116	VO	EOR	TO	AO				Decoració amb orla d'un filet concèntric i a sota mates d'herba.
	4	14120	VO	PAT	TO	AM				
	1	14128	PE	ESC	TO	AO				Motiu central dels angles oposats.
	2	14128	SF	FIN	TO	AO				Decoració de palmetes radials.
	2	14128	SF	FIN	TO	AO				Decoració de dos línies concèntriques.
	1	14128	VO	TAP	TO	AO				Decoració perduda.
	4	14200	VO	EOR	TO	AO				Decoració perduda.
	2	14200	OR	EOR	TO	AO				Decoració malmesa.
	1	14200	FO	EOR	TO	AO				Decoració perduda.
	2	14200	VO	ESC	TO					Decoració perduda.
	14	14200	SF	FIN	TO	AO				Decoració malmesa.
	8	14200	VO	PAT	TO	AO				Decoració perduda.
	1	14201	FO	ESC	TO	AO				Motiu central format per un asterisc inscrit en una flor.
	1	14201	FO	ESC	TO	AO				Decoració central d'una fulla de trèbol, envoltada per una sanefa entrenada.
	1	14201	FO	ESC	TO	AO				Motiu central indeterminat al fons, i a la part superior de la paret, enreixats.

Àrea:

Sector:

Àmbit:

UE: 2

Num. Frag.	Class.	Def.Fragm.	Tipo.	Tècnica	Pasta	DECORACIÓ		ACABATS		Observacions
						Int.	Ext.	Int.	Ext.	
3	14201	VO	PAT	TO	AO					Decoració d'enreixats indeterminada.
1	14212	VO	ESC	TO	AO					Decoració radial, amb l'espai intermig, ocupat per volutes.
1	14250	VO	PAT	TO	AO					Decoració monocroma en manganès, a l'orla del motiu d'angles oposats amb u
1	14250	FO	PAT	TO	AO					Decoració monocroma en manganès indeterminat.
1	14252	PE	PAT	TO	AO					Decoració indeterminada.
1	14252	PE	SEV	TO	AO					Decoració perduda.
3	14255	SF	FIN	TO	AO					Decoració indeterminada.
1	14255	VO	PAT	TO	AO					Decoració amb l'orla de quatre filets concèntrics en manganès i doble traç en
3	14300	VO	PAT	MO	CA					Decoració a la vora de dos filets concèntrics en blau.
3	14300	FO	TAS	MO	CA					
1	14304	VO	PAT	TO	AO					Decoració marmorata polícroma en groc, verd i marró, segurament pertanyent
1	14306	PE	FIN	MO	CA					Decoració geomètrica i vegetal en blau, taronja i verd, sobre fons blanc.
1	14306	PE	PAT	TO	AO					Decoració floral indeterminada en blau, groc i negre sobre fons blanc.
6	20000	MON								
1	20001	ATI								
1	20002	CLA								
3	20002	ATI								
2	20002	ESR								
3	50002	SD								Vidriat melat.
2	50020									
1	50021									
1	50025	SF								Vidrat marró.
1	50028	VO								Vidriat verd.
3	50032	SF								Decoració vegetal en blanc i blau indeterminada.
1	50037	SD								Rajola vidriada en verd, de "cartabó".
1	60001	AOP								
1	60001	AND								Fragment de flauta decorada. Restaurar
1	60054	SD								
13	60058	SD								

Àrea: C

Sector: Rasa-1

Àmbit:

UE: 3

Num. Frag.	Class.	Def.Fragm.	Tipo.	Tècnica	Pasta	Decoració		Acabats		Observacions
						Int.	Ext.	Int.	Ext.	
1	13312		FIN	TO	AO				EN	
1	13500		FIN	TO	GO					
4	13501		FIN	TO	GR					
1	13501	VO	OLL	TO	GR					Vora exvasada amb perfil en S.

Àrea: C

Sector: Rasa-1

Àmbit:

UE: 3

Num. Frag.	Class.	Def.Fragm.	Tipo.	Tècnica	Pasta	DECORACIÓ		ACABATS		Observacions
						Int.	Ext.	Int.	Ext.	
1	14005	BO	COS	TO	GR					Cossi amb perfil troncocònic datat 1/2 s.XI-XII.(Roig et alii, 1997,p.40, fig.15

Àrea:

Sector: Rasa 1

Àmbit:

UE: 10

Num. Frag.	Class.	Def.Fragm.	Tipo.	Tècnica	Pasta	Decoració		Acabats		Observacions
						Int.	Ext.	Int.	Ext.	
13	14002		FIN	TO	AO					
1	14002	SF	FIN	TO	GR		IN		PC	Linies paral.leles incises.
1	14002	FO	FIN	TO	AO				PC	
1	14003	VO	CSS	TO	AO			VI		Vidriat marró
1	14003		ESF	TO	AO				VI	Vidrat marró
2	14003	FO	FIN	TO	AO			VI		Vidrat marró
1	14003	FO	FIN	TO	AO			VI	VI	Vidrat groc
12	14003		FIN	TO	AO				VI	Vidrat marró
5	14003		FIN	TO	AO				VI	Vidrat verd
1	14003	NA	FIN	TO	AO				VI	Vidrat marró
3	14003	VO	GER	TO	AO			VI		vidriat marró
1	14003	VO	OLL	TO	AO			VI		Vidrat marró
2	14003	VO	PLT	TO	AO				VI	Vidrat marró
3	14003	VO	PLT	TO	AO			VI		1 peça. Vidrat marró
2	14100		FIN	TO	AO					
1	14102	VO	PLA	TO	AO					
1	14301		FIN	TO	AO					Motiu indeterminat en blanc i taronja sobre fons blanc.
3	14304	VO	PLT	TO	AO			VI	VI	1 peça. Vidrat marró ("de dol"). Cronologia: 1721-1810
1	20001	PJA								
1	30000	VO	VIN							
4	60058									

Àrea:

Sector: Rasa 1

Àmbit:

UE: 21

Num. Frag.	Class.	Def.Fragm.	Tipo.	Tècnica	Pasta	Decoració		Acabats		Observacions
						Int.	Ext.	Int.	Ext.	
1	13304		FIN	TO	AO					
1	13400		FIN	TO	AO					
2	14003	FO	FIN	TO	AO			VI	VI	Vidrat groc
1	14003	NA	FIN	TO	AO				VI	Vidrat marró
3	14003		FIN	TO	AO			VI		
1	14003		FIN	TO	AO				VI	Vidrat negre
1	14003	VO	POA	TO	AO				VI	Vora estriada

Àrea:

Sector:

Àmbit:

UE: 21

Num. Frag.	Class.	Def.Fragm.	Tipo.	Tècnica	Pasta	DECORACIÓ		ACABATS		Observacions
						Int.	Ext.	Int.	Ext.	
2	14303	VO	FIN	TO	CA					Decoració en blanc i negre
3	14400	VO	FIN	TO	CA					
1	14400	VO	FIN	TO	CA					Decoració de línies paral.leles en groc i taronja
1	50032									Motiu vegetal verd sobre fons blanc
1	50034									Decoració indeterminada en blau

Àrea:

Sector: Rasa 1

Àmbit:

UE: 44

Num. Frag.	Class.	Def.Fragm.	Tipo.	Tècnica	Pasta	Decoració		Acabats		Observacions
						Int.	Ext.	Int.	Ext.	
1	20001	ATI								molt fragmentat

Àrea:

Sector: Rasa 1

Àmbit:

UE: 49

Num. Frag.	Class.	Def.Fragm.	Tipo.	Tècnica	Pasta	Decoració		Acabats		Observacions
						Int.	Ext.	Int.	Ext.	
2	13500	NA		TO	GO					Nansa de cinta de cassola. (Roig et alii, 1997,p.40, làm.18) (Finals s.XII-XIII)
14	13500		FIN	TO	GO					
2	13500	VO	OLL	TO	GO					Vora exvasada
1	13501	AB	CSS	TO	GR					Cassola amb abocador pinçat sobre la vora. S.XII-principis s.XIV (Padilla et
3	13501		FIN	TO	GR					
1	13501	VO	OLL	TO	GR					Vora exvasada
4	14002	FO	FIN	TO	AO					
1	14002	NA	FIN	TO	AO					
25	14002		FIN	TO	AO					
1	14003	BR	CAT	TO	AO				VI	Vidrat verd
1	14003	VO	CSS	TO	AO			VI	VI	Vidrat verd
1	14003	FO	FIN	TO	AO			VI		Vidrat melat
3	14003	NA	FIN	TO	AO				VI	Vidrat melat
2	14003		FIN	TO	AO					Vidrat verd gòtic
9	14003		FIN	TO	AO					Vidrat verd
9	14003		FIN	TO	AO					Vidrat marró
15	14003		FIN	TO	AO					Vidrat melat
8	14003	VO	GIB	TO	AO			VI		Vidrat groc-verd-melat
1	14003	VO	LLU	TO	AO				VI	Vidrat groc-melat-verd
1	14003	FO	MON	TO	AO			VI		Vidrat marró
4	14003	VO	OLL	TO	AO			VI		Vidrat marró
1	14003	VO	OLL	TO	AO			VI		Vidrat verd
1	14003	VO	PLA	TO	AO			VI	VI	Vidrat verd

Àrea:

Sector:

Àmbit:

UE: 49

Num. Frag.	Class.	Def.Fragm.	Tipo.	Tècnica	Pasta	DECORACIÓ		ACABATS		Observacions	
						Int.	Ext.	Int.	Ext.		
	2	14003	VO	PLT	TO	AO			VI		Vidrat groc-melat-verd
	3	14003	VO	POA	TO	AO				VI	Decoració acanalats a la vora.Vidrat groc-melat-verd
	1	14200	FO		TO	AO					Decoració indeterminada
	1	14200	VO	PAT	TO	AO					Decoració desapareguda
	1	14201	FO		TO	AO					Decoració amb motiu indeterminat dins cercles concèntrics
	1	14250		FIN	TO	AO					Decoració indeterminada
	1	14252	PE		TO	AO					Sense decoració
	1	14252	VO	PDA	TO	AO					Decoració indeterminada pel mal estat de la peça
	3	14255	FO		TO	AO					Una mateixa peça decorada amb motius de branques de pi. Amigó, J. et alii
	1	14255	PE	ESC	TO	AO					Decoració central indeterminada inscrita en motius lobulars. Similar a
	3	14255	VO	PAT	TO	AO					Una mateixa peça decorada amb sanefa entre quatre filets en manganès, pics
	1	14255	VO	PTL	TO	AO					Decorada amb sanefa amb filets en manganès i un al mig en verd
1	1	14255	PE	ESC	TO	AO					Decoració central d'estrella de 8 puntes en verd dins de dos cercles concèntrics
	3	14300	VO	ESC	TO	AO					mateixa peça
	2	14300	VO	PAT	TO	AO					
	1	14300	VO	PDA	TO	AO					
	1	20000	MON								
	1	20002	ATI								

Àrea:

Sector: Rasa 1

Àmbit:

UE: 59

Num. Frag.	Class.	Def.Fragm.	Tipo.	Tècnica	Pasta	Decoració		Acabats		Observacions	
						Int.	Ext.	Int.	Ext.		
	2	14002	FO	FIN	TO	AO					
	2	14002	SF	FIN	TO	AO					
	1	14002	VO	PTA	TO	AO					
	1	14003	FO	COL	TO	AO					Vidriat melat
	4	14003	VO	COS	TO	AO					Vidriat melat, decoració amb meàndres
	3	14003	VO	CSS	TO	AO					vidriat verd
	2	14003		FIN	TO	AO					Vidriat marró
	3	14003		FIN	TO	AO					Vidriat verd
	1	14003	VO	GIB	TO	AO					Vidriat marró
	3	14304	VO	PAT	TO	AO					
	1	14304	VO	TAS	TO	AO					Decoració exterior vegetal en blau, groc i ocre sobre blanc
	1	60058									mandíbula

Àrea:

Sector: Rasa 1

Àmbit:

UE: 67

Num. Frag.	Class.	Def.Fragm.	Tipo.	Tècnica	Pasta	DECORACIÓ		ACABATS		Observacions
						Int.	Ext.	Int.	Ext.	

Àrea:

Sector: Rasa 1

Àmbit:

UE: 67

Num. Frag.	Class.	Def.Fragm.	Tipo.	Tècnica	Pasta	Decoració		Acabats		Observacions
						Int.	Ext.	Int.	Ext.	

	1	13106	VO	FIN	TO	AO					
	2	13250	SF	FIN	TO	AO					
	5	13500	SF	FIN	TO	AO					
	7	13500	SF	FIN	TO	GO					
	1	13500	NA	GER	TO	AO					
	5	13501	SF	FIN	TO	GR					
	1	13501	VO	TAP	TO	GR					
	1	14003	FO	FIN	TO	AO					Vidriat melat
	2	14003	SF	FIN	TO	AO					Vidriat melat
	2	14003	VO	GIB	TO	AO					Vidriat melat
	1	40003	ASC								
	2	60058									

Àrea:

Sector:

Àmbit:

UE: 76

Num. Frag.	Class.	Def.Fragm.	Tipo.	Tècnica	Pasta	Decoració		Acabats		Observacions
						Int.	Ext.	Int.	Ext.	

	24	15000	BAL								I per restaurar i comprovar el material en què està fet
	4	20000	MON								

Àrea:

Sector: Rasa 1

Àmbit:

UE: 84

Num. Frag.	Class.	Def.Fragm.	Tipo.	Tècnica	Pasta	Decoració		Acabats		Observacions
						Int.	Ext.	Int.	Ext.	

	1	14002	DI	DCT	TO	AO					
	1	14002	PE	FIN	TO	AO					
	1	14002	SF	FIN	TO	AO					
	5	14003	SF	FIN	TO	AO					Vidriat marró
	1	14003	VO	OLL	TO	AO					Vidriat melat
	1	14003	VO	SEV	TO	AO					Vidriat melat
	1	14005	SF	FIN	TL	GR					
	2	14100	SF	FIN	TO	AO					Sense decoració
	1	14102	SF	ESC	TO	AO					Decoració de filets en blau cel
	1	14201	FO	ESC	TO	AO					Decoració malmesa
	1	14214	FO	ESC	TO	AO					Decoració de palmetes i decoració linial al revers

Àrea:

Sector:

Àmbit:

UE: 84

Num. Frag.	Class.	Def.Fragm.	Tipo.	Tècnica	Pasta	DECORACIÓ		ACABATS		Observacions
						Int.	Ext.	Int.	Ext.	
5	2002	ESR								
2	30000	VO	VIN							
1	50030									Decoració d'una creu central en blau. De mida 6,50 cm. de costat
1	60058									

Àrea:

Sector: Rasa 1

Àmbit:

UE: 85

Num. Frag.	Class.	Def.Fragm.	Tipo.	Tècnica	Pasta	Decoració		Acabats		Observacions
						Int.	Ext.	Int.	Ext.	
1	13106	FO	FIN	TO	AO					
1	13108	SF	FIN	TO	AO					
1	13111	SF	FIN	TO	AO					
1	13200	FO	FIN	TO	AO					
13	13250	SF	FIN	TO	AO					
1	13258	VO	OST.III, 332	TO	AO				PC	OST, III, fig. 332, segona meitat s.II dC
5	13300	SF	FIN	TO	AO					
3	13312	SF	FIN	TO	AO				EN	engalba blanca a l'exterior
4	13500	SF	FIN	TO	GO					
1	13500	VO	FIN	TO	GO					Vora de tapadora, forma indeterminada
12	13501	SF	FIN	TO	GR					
1	13501	VO	OLL	TO	GR					vora exvasada d'olla de perfil en "S"
1	13501	VO	OLL	TO	GR					Similar a Roig, J. et alii (1997) pàg.40, Làm. 19.
1	14002	SF	FIN	TO	AO					
1	14003	SF	FIN	TO	AO					
1	14003	VO	GIB	TO	AO					Vidriat melat
1	14255	VO	PTL	TO	AO					Decoració amb orla de 4 filets en manganès i línies obliques
9	60058									

Àrea:

Sector: Rasa 1

Àmbit:

UE: 88

Num. Frag.	Class.	Def.Fragm.	Tipo.	Tècnica	Pasta	Decoració		Acabats		Observacions
						Int.	Ext.	Int.	Ext.	
3	14003	SF	FIN	TO	AO					Vidriat marró, una d'elles amb vidriat groc sobre fons marró
2	60058									

Àrea:

Sector: Rasa 1

Àmbit:

UE: 92

Num. Frag.	Class.	Def.Fragm.	Tipo.	Tècnica	Pasta	Decoració		Acabats		Observacions
						Int.	Ext.	Int.	Ext.	
1	14002	SF	FIN	TO	AO					

Àrea:

Sector:

Àmbit:

UE: 92

Num. Frag.	Class.	Def.Fragm.	Tipo.	Tècnica	Pasta	DECORACIÓ		ACABATS		Observacions
						Int.	Ext.	Int.	Ext.	
1	14002	NA	FIN	TO	AO					
2	14003	VO	CSS	TO	AO					Vidriat marró
3	14003	SF	FIN	TO	AO					Vidriat verd fosc
1	14003	VO	GIB	TO	AO					Vidriat groc
1	14003	VO	OLL	TO	AO					Vidriat intern marró
3	14003	VO	PDL	TO	AO					Vidriat marró, una d'elles amb punts grocs sobre fons marró
1	14005	SF	FIN	TO	GR					
2	14118	VO	PDL	TO	AO					Decoració amb motius vegetals de color taronja, blau i groc, sobre fons blanc
1	14302	SF	FIN	TO	CA					Sense decorar
4	14304	SF	FIN	TO	AO					un plat de "dol"
4	60058									
1	70000									

Àrea:

Sector: Rasa 1

Àmbit:

UE: 95

Num. Frag.	Class.	Def.Fragm.	Tipo.	Tècnica	Pasta	Decoració		Acabats		Observacions
						Int.	Ext.	Int.	Ext.	
1	13501	VO	OLL	TO	GR					Vora exvasada d'olla amb perfil en "S"
1	14002	FO	FIN	TO	AO					
1	14003	SF	FIN	TO	AO					Vidriat marró
3	14118	VO	TAS	TO	CA					De Savona. Decoració amb filets en blau i motius florals en daurat-ocre
1	14301	PE	PAT	TO	AO					Decoració indeterminada
1	14304	PE	TAS	TO	CA					Decoració amb cercles concèntrics en blau i un motiu vegetal sobre fons blanc

Àrea:

Sector: Rasa 1

Àmbit:

UE: 97

Num. Frag.	Class.	Def.Fragm.	Tipo.	Tècnica	Pasta	Decoració		Acabats		Observacions
						Int.	Ext.	Int.	Ext.	
1	13104	PE	FIN	TO	AO					
1	13111	FO	FIN	TO	AO					Vernís molt malmès
1	13300	SF	FIN	TO	AO					
1	13306	SF	FIN	TO	AO					
5	13400	SF	FIN	TO	AO					una de pasta de color beix
2	13500	SF	FIN	TO	GO					

Àrea:

Sector: Rasa 1

Àmbit:

UE: 98

Num. Frag.	Class.	Def.Fragm.	Tipo.	Tècnica	Pasta	Decoració		Acabats		Observacions
						Int.	Ext.	Int.	Ext.	
3	13500	VO	CSS	TO	GO					Similar a Roig, J. (1997) pàg.41. Làm.26, 5

Àrea:

Sector:

Àmbit:

UE: 98

Num. Frag.	Class.	Def.Fragm.	Tipo.	Tècnica	Pasta	DECORACIÓ		ACABATS		Observacions
						Int.	Ext.	Int.	Ext.	
	11	13500	SF	FIN	TO	GO				
	1	13500	VO	OLL	TO	GO				Olla amb perfil en "S" i vora exvasada
	4	13501	SF	FIN	TO	GR				
	2	14002	FO	FIN	TO	AO				
	10	14002	SF	FIN	TO	AO				
	1	14002	VO	GER	TO	AO				
	1	14002	VO	TAP	TO	AO				
	1	14003	VO	CSS	TO	AO				Vidriat marró
	3	14003	FO	FIN	TO	AO				Vidriat marró
	27	14003	SF	FIN	TO	AO				Vidriat marró
	15	14003	SF	FIN	TO	AO				Vidriat verd
	1	14003	FO	GET	TO	AO				Vidriat verd exterior meitat alta de la gerra
	3	14003	VO	GIB	TO	AO				Vidriat marró
	1	14003	VO	OLL	TO	AO				Vidriat verd
	2	14003	VO	OLL	TO	AO				Vidriat verd
	4	14003	VO	OLL	TO	AO				Vidriat marró
	1	14003	VO	PDA	TO	AO				Vidriat marró
	9	14003	VO	PDA	TO	AO				Vidriat marró
	4	14005	SF	FIN	TO	AO				Mateixa peça decorada amb cordons aplicats i decoracions incises
	1	14103	SF	FIN	TO	AO				Decoració indeterminada
	1	14103	FO	FIN	TO	AO				Vidriat melat
	2	14103	PS	PDL	TO	AO				Decoració amb orla de la pinça i diverses orles concèntriques
1	8	14114	PS	PDA	TO	AO				Decoració en la vora amb la sanefa "f" amb motiu central d'una llebra sobre
	4	14118	PE	PAT	TO	AO				Decoració paisatgística en tot el plat, tipus de Savona.
	4	14120	VO	PDL	TO	AO				3 plats diferenciats, amb orles concèntriques i motiu de la ditada en el llavi
	2	14125	FO	PDL	TO	AO				Motiu central de la figueta. El motiu de la orla no es distingeix
	1	14128	FO	ESC	TO	AO				Decoració amb motius enreixats i romboidals amb punts a l'interior, de color
	1	30000	NA	VIN						
	5	60058								

Àrea:

Sector: Rasa 5

Àmbit:

UE: 104

Num. Frag.	Class.	Def.Fragm.	Tipo.	Tècnica	Pasta	Decoració		Acabats		Observacions
						Int.	Ext.	Int.	Ext.	
	8	14002	SF	FIN	TO	AO				
	1	14003	VO	CSS	TO	AO				Vidriat marró
	1	14003	NA	CSS	TO	AO				Vidriat marró
	2	14003	VO	CSS	TO	AO				Vidriat verd

Àrea:

Sector:

Àmbit:

UE: 104

Num. Frag.	Class.	Def.Fragm.	Tipo.	Tècnica	Pasta	DECORACIÓ		ACABATS		Observacions
						Int.	Ext.	Int.	Ext.	
2	14003	NA	FIN	TO	AO					Vidriat verd
3	14003	FO	FIN	TO	AO					Vidriat verd
6	14003	SF	FIN	TO	AO					Vidriat marró
6	14003	SF	FIN	TO	AO					Vidriat verd
2	14003	VO	GIB	TO	AO					Vidriat marró
4	14003	FO	PAT	TO	AO					Vidriat grogós
3	14003	VO	PDA	TO	AO					Vidriat marró
1	14003	VO	TAP	TO	AO					Vidriat marró
3	14103	SF	FIN	TO	AO					
1	14103	PE	FIN	TO	AO					
1	14103	PE	GER	TO	AO					Decoració exterior d'orles diverses
1	14120	SF	FIN	TO	AO					
1	14201	PE	ESC	TO	AO					Decoració amb motiu central d'una creu inscrita dins un cercle concèntric.
4	14303	SF	PAT	TO	CA					Decorada amb blanc i negre sobre fons blanc
1	14306	PE	PAT	TO	CA					Vidriat verd a l'int. i groc a l'ext.
1	15000	PIP			CA					
2	30000	SF	FIN							
2	50033	SF								Decoracions vegetals indeterminades
1	50036	SF	FIN							Fet de morter amb una motllura
1	60058									

Àrea:

Sector: Rasa 5

Àmbit:

UE: 110

Num. Frag.	Class.	Def.Fragm.	Tipo.	Tècnica	Pasta	Decoració		Acabats		Observacions
						Int.	Ext.	Int.	Ext.	
1	12053	SF	FIN	TO	AO					
1	13106	VO	DRAG.	TO	AO					Forma Drag.27.
2	13108	SF	FIN	TO	AO					Vernís molt malmès.
1	13111	PE	FIN	TO	AO					Molt rodada.
1	13150	SF	FIN	TO	AR					
4	13250	SF	FIN	TO	AO					
1	13251	SF	FIN	TO	AR		AC			
1	13306	SF	FIN	TO	AO					
2	13310	SF	FIN	TO	AO				EN	Engalba blanca.
11	13500	SF	FIN	TO	GO					
1	13500	VO	OLL	TO	GO					
1	13500	VO	TAP	TO	GO					
14	13501	SF	FIN	TO	GR					

Àrea:

Sector:

Àmbit:

UE: 110

Num. Frag.	Class.	Def.Fragm.	Tipo.	Tècnica	Pasta	DECORACIÓ		ACABATS		Observacions
						Int.	Ext.	Int.	Ext.	
1	13501	SF	OLL	TO	GR					Decoració linial incisa?
9	14002	SF	FIN	TO	AO					
1	14003	VO	BOL	TO	AO					Vidrat melat.
1	14003	VO	CSS	TO	AO					Vidrat melat.
2	14003	VO	CSS	TO	AO					Vidrat verd.
1	14003	VO	CSS	TO	GR					Vidrat verd.
7	14003	RO	FIN	TO	AO					Vidrat verd.
2	14003	SF	FIN	TO	AO					Vidrat marró.
8	14003	SF	FIN	TO	AO					Vidrat melat.
1	14003	NA	GER	TO	AO					Vidrat verd.
3	14003	VO	GIB	TO	AO					Vidrat verd.
1	14100	VO	ESC	TO	AO					
3	60054	SF								
38	60058	SF								

Àrea:

Sector: Rasa 3

Àmbit:

UE: 127

Num. Frag.	Class.	Def.Fragm.	Tipo.	Tècnica	Pasta	Decoració		Acabats		Observacions
						Int.	Ext.	Int.	Ext.	
2	14002	PE	CAT	TO	AO					
4	14002	SF	FIN	TO	AO					
1	14003	BR	CAT	TO	AO					Vidriat verd
1	14003	VO	CSS	TO	AO					Vidriat verd
1	14003	NA	FIN	TO	AO					Vidriat marró
4	14003	VO	GIB	TO	AO					Vidriat marró
1	14003	VO	TAP	TO	AO					Vidriat marró
1	14250	PE	ESC	TO	AO					Decoració amb motiu heràldic. Similar a González, E. (1998) pàg. 90, fitxa 2.
59	1	20000	MON							Restaurar
1	20001	ATI								Picarol
5	20002	CLA								
1	50025			TO	AO					Vidriat exterior vidriat marró

Àrea:

Sector: Rasa 2

Àmbit:

UE: 131

Num. Frag.	Class.	Def.Fragm.	Tipo.	Tècnica	Pasta	Decoració		Acabats		Observacions
						Int.	Ext.	Int.	Ext.	
3	13500	VO	CSS	TL	GO					Dues nanses. Similar a Roig, J.; Coll, J.M.; Molina, J.A. (1995), p.14, fig.2-4.
5	13500	VO	CSS	TO	GM					
5	13500	FO	FIN	TO	GM					

Àrea:

Sector:

Àmbit:

UE: 131

Num. Frag.	Class.	Def.Fragm.	Tipo.	Tècnica	Pasta	DECORACIÓ		ACABATS		Observacions
						Int.	Ext.	Int.	Ext.	
15	13500	SF	FIN	TO	GO					
3	13500	VO	OLL	TO	GO					Olles de perfil en "S" amb vora exvasada.
5	13501	VO	CSS	TO	GR					
11	13501	SF	FIN	TO	GR					
2	14002	SF	FIN	TO	AO					
1	14003	BR	CAT	TO	AO					Vidrat melat.
2	14003	VO	COS	TO	AO					Vidrat melat.
1	14003	FO	FIN	TO	AO					Vidrat melat.
4	14003	SF	FIN	TO	AO					Vidrat marró.
5	14003	SF	FIN	TO	AO					Vidrat melat.
6	14003	VO	GIB	TO	AO					Vidrat melat.
1	14003	PE	PAT	TO	AO			EN		Engalba blanca.

Àrea:

Sector: Rasa 2

Àmbit:

UE: 144

Num. Frag.	Class.	Def.Fragm.	Tipo.	Tècnica	Pasta	Decoració		Acabats		Observacions
						Int.	Ext.	Int.	Ext.	
1	13500	VO	CSS	TO	AO					
1	13500	VO	OLL	TO	AO					
1	13500	BR	SIT	TO	GO					
2	14002	BR	CAT	TO	AO					
3	14002	FO	FIN	TO	AO					
8	14002	SF	Fin	TO	AO					
4	14003	FO	FIN	TO	AO					Vidriat verd
6	14003	SF	Fin	TO	AO					Vidriat marró
16	14003	SF	FIN	TO	AO					Vidriat verd
2	14003	VO	GIB	TO	AO					Vidriat melat
3	14003	VO	OLL	TO	AO					Vidriat marró
1	14003	VO	TAP	TO	AO					Vidriat marró
2	14255	VO	ESC	TO	AO					Sense decoració
1	14255	SF	FIN	TO	AO					Decoració central indeterminada en verd i manganès
5	14255	SF	FIN	TO	AO					Sense decoració
2	14255	VO	PTL	TO	AO					Decoració d'orla traç en ziga-zaga en manganès i l'interior en verd
1	14255	VO	PTL	TO	AO					Decoració amb orla de dos filets en manganès i un al mig de verd, motiu
4	14255	VO	PTL	TO	AO					Sense decoració
2	14255	VO	PTL	TO	AO					Sense decoració
5	60058									

Àrea:

Sector: Rasa 2

Àmbit:

UE: 146

Num. Frag.	Class.	Def.Fragm.	Tip.	Tècnica	Pasta	DECORACIÓ		ACABATS		Observacions
						Int.	Ext.	Int.	Ext.	

Àrea:

Sector: Rasa 2

Àmbit:

UE: 146

Num. Frag.	Class.	Def.Fragm.	Tip.	Tècnica	Pasta	Decoració		Acabats		Observacions
						Int.	Ext.	Int.	Ext.	

	1	13106	SF	FIN	TO	AO					
	2	13250	SF	FIN	TO	AO					
	1	13400	SF	FIN	TO	AR					
	1	14255	SF	FIN	TO	AO					Decoració indeterminada
	1	14300	NA	GER	TO	AO					
	3	60058									

Àrea:

Sector: Rasa 2

Àmbit:

UE: 149

Num. Frag.	Class.	Def.Fragm.	Tip.	Tècnica	Pasta	Decoració		Acabats		Observacions
						Int.	Ext.	Int.	Ext.	

	3	14002	SF	FIN	TO	AO					
	1	14002	PE	GER	TO	AO					
	1	14002	VO	TEN	TO	AO					
	7	14003	SF	FIN	TO	AO					Vidrat marró.
	3	14003	FO	FIN	TO	AO					Vidrat verd.
	6	14003	SF	FIN	TO	AO					Vidrat verd.
	2	14003	SF	FIN	TO	AO					Vidrat verd.
	5	14003	VO	GER	TO	AO					Vidrat marró.
	1	14003	VO	GER	TO	AO					Vidrat verd.
	2	14003	NA	GET	TO	AO					Vidrat marró.
	5	14003	VO	GIB	TL	AO					Vidrat marró.
	3	14003	VO	GIB	TO	AO					Vidrat verd.
	1	14003	VO	GRE	TO	AO					Vidrat marró.
	6	14003	VO	PDA	TO	AO					Vidrat marró
	1	14101	SF	FIN	TO	AO					Decorada amb blau i groc sobre fons en blanc
	1	14102	VO	ESC	TO	AO					Filets en blau cel
	1	14103	NA	ESC	TO	AO					Decoració indeterminada
	2	14103	VO	ESC	TO	AO					Decoració indeterminada
	2	14103	SF	FIN	TO	AO					Decoració indeterminada
	2	14103	PE	FIN	TO	AO					Decoració indeterminada
	1	14103	VO	PDA	TO	AO					Decoració amb branquilló de volutes en el llavi
	1	14201	NA	ESC	TO	AO					Decoració de filets daurats.
	3	14201	SF	FIN	TO	AO					Decoració indeterminada vegetal i geomètrica

Àrea:

Sector:

Àmbit:

UE: 149

Num. Frag.	Class.	Def.Fragm.	Tipo.	Tècnica	Pasta	DECORACIÓ		ACABATS		Observacions
						Int.	Ext.	Int.	Ext.	
1	14201	VO	PAT	TO	TO					Decoració amb sanefa de corda trenada.
1	14201	VO	PAT	TO	AO					Decoració indeterminada, malmesa
1	14208	VO	ESC	TO	AO					Decoració indeterminada, malmesa
1	14304	PE	PAT	TO	AO					Decoració en blau vegetal, sobre fons blanc
1	15000				CA					Fragment de pipa
1	20000	MON								mitja moneda
1	60058									Mandíbula

Àrea:

Sector: Rasa 2

Àmbit:

UE: 151

Num. Frag.	Class.	Def.Fragm.	Tipo.	Tècnica	Pasta	Decoració		Acabats		Observacions
						Int.	Ext.	Int.	Ext.	
1	13250	SF	FIN	TO	AO					Comuna tarraconesa.
1	13250	VO	GET	TO	AO					Comuna tarraconesa.
1	13312	SF	FIN	TO	AO					
1	13500	SF	FIN	TO	GM					
13	13500	SF	FIN	TO	GO					
1	13500	VO	OLL	TO	GM					
2	13501	VO	CSS	TO	GR					Similar a Roig, J. et Alii (1997), p.39, lám.29-3. Cronologia 1/2 s.XIII.
9	13501	SF	FIN	TO	GR					
1	14002	VO	CSS	TO	AO					Vidrat verd gòtic.
12	14002	SF	FIN	TO	AO					
1	14002	NA	FIN	TO	AO					
9	14003	SF	FIN	TO	AO					Vidrat melat.
1	14003	SF	FIN	TO	AO					Vidrat verd.
1	14003	VO	GIB	TO	AO					Vidrat melat.
1	14051	SD	GER	TO	AO					Sanefa de quatre línies en manganès enmarcant el motiu central amb decoració
16	60058	SD								

Àrea:

Sector: Rasa 2

Àmbit:

UE: 155

Num. Frag.	Class.	Def.Fragm.	Tipo.	Tècnica	Pasta	Decoració		Acabats		Observacions
						Int.	Ext.	Int.	Ext.	
7	13500	SF	FIN	TO	GM					
2	13501	SF	FIN	TO	GR					
1	14002	FO	FIN	TO	AO					
8	14002	SF	FIN	TO	AO					
1	14003	NA	CAT	TO	AO					Vidrat verd.
6	14003	SF	FIN	TO	AO					Vidrat verd.

Àrea:

Sector:

Àmbit:

UE: 155

Num. Frag.	Class.	Def.Fragm.	Tipo.	Tècnica	Pasta	DECORACIÓ		ACABATS		Observacions
						Int.	Ext.	Int.	Ext.	
1	14003	VO	GIB	TO	AO					Vidrat melat.
2	14003	VO	GRR	TO	AO					Vidrat verd.
1	14003	VO	OLL	TO	AO					Vidrat verd.
2	14100	VO	ESC	TO	AO					
2	14100	SF	FIN	TO	AO					
1	14255	SF	PAT	TO	AO					Decoració central d'un peix.
1	14255	VO	PAT	TO	AO					Orla: entre quatre filets en manganès, rombes amb una aspa inscrita, en
3	60058									

Àrea:

Sector: Rasa 2

Àmbit:

UE: 156

Num. Frag.	Class.	Def.Fragm.	Tipo.	Tècnica	Pasta	Decoració		Acabats		Observacions
						Int.	Ext.	Int.	Ext.	
1	13500	FO	FIN	TO	GM					
1	13501	SF	FIN	TO	GR					
1	14002	SF	FIN	TO	BE					
4	60058									

Àrea:

Sector: Rasa 2

Àmbit:

UE: 159

Num. Frag.	Class.	Def.Fragm.	Tipo.	Tècnica	Pasta	Decoració		Acabats		Observacions
						Int.	Ext.	Int.	Ext.	
1	14002	VO	FIN	TO	AO					
1	14003	SF	FIN	TO	AO					Vidrat verd.
3	14255	VO	PAT	TO	AO					Decoració de l'orla amb dos filets en manganès i un altre al mig en verd.

Àrea:

Sector: Rasa 2

Àmbit:

UE: 164

Num. Frag.	Class.	Def.Fragm.	Tipo.	Tècnica	Pasta	Decoració		Acabats		Observacions
						Int.	Ext.	Int.	Ext.	
2	14002	SF	FIN	TO	AO					
1	14003	BR	CAT	TO	AO					Vidrat marró.
1	14003	VO	CSS	TL	AM					Vidrat marró.
2	14003	SF	FIN	TO	AO					Vidrat verd.
1	14100	SF	FIN	TO	AO					
1	14107	VO	PAT	TO	AO					Sanefa decorada amb trèbols i punts.
2	14400	FO	PAT	MO	CA					Al revers del fons segell de la REAL FABRICA DE SAGARDELOS (LUGO)
1	20002	CLA								
1	50035	SF								Vidrat intern marró.
1	50037									Decoració en blanc i blau.

Àrea:

Sector:

Àmbit:

UE: 165

Num. Frag.	Class.	Def.Fragm.	Tipo.	Tècnica	Pasta	DECORACIÓ		ACABATS		Observacions
						Int.	Ext.	Int.	Ext.	

Àrea:

Sector:

Àmbit:

UE: 165

Num. Frag.	Class.	Def.Fragm.	Tipo.	Tècnica	Pasta	Decoració		Acabats		Observacions
						Int.	Ext.	Int.	Ext.	

1	13250	PE	FIN	TO	AO					
2	13300	SF	FIN	TO	AO					
1	13312	SF	FIN	TO	AO					
1	13501	VO	CSS	TL	GR					
1	13501	VO	OLL	TO	GR					
4	60058									

Àrea:

Sector: Rasa 3

Àmbit:

UE: 172

Num. Frag.	Class.	Def.Fragm.	Tipo.	Tècnica	Pasta	Decoració		Acabats		Observacions
						Int.	Ext.	Int.	Ext.	

2	14002	FO	FIN	TO	AO					
6	14002	SF	FIN	TO	AO					
2	14002	VO	TEN	TO	AO					
2	14003	VO	CAN	TO	AO					Vidriat marró.
2	14003	VO	CAN	TO	AO					Vidriat marró.
2	14003	BR	CAT	TO	AO					Vidriat verd gòtic.
2	14003	NA	CAT	TO	AO					Vidriat verd gòtic.
1	14003	NA	CAT	TO	AO					Amb acanalats. Vidriat verd.
1	14003	VO	COS	TO	AO					Vidriat verd.
2	14003	VO	CSS	TO	AO					Vidriat marró.
1	14003	SF	FIN	TO	AR					Vidriat verd gòtic amb decoració de rosetes estampillades.
1	14003	PE	FIN	TO	AO					Vidriat verd gòtic.
5	14003	SF	FIN	TO	AO					Vidriat verd gòtic.
1	14003	PE	FIN	TO	AO					Vidriat marró.
2	14003	BR	FIN	TO	AO					Vidriat marró.
1	14003	FO	FIN	TO	AO					Vidriat marró.
8	14003	SF	FIN	TO	AO					Vidriat marró.
5	14003	SF	FIN	TO	AO					Vidriat verd.
2	14003	VO	GER	TO	AO					Vidriat marró.
6	14003	PS	GET	TO	AO					Decoració vidriada de color blau turquesa a la part superior.
1	14003	VO	GET	TO	AO					Decoració a la part superior amb vidriat de color blau turquesa.
1	14003	NA	GET	TO	AO					Vidriat marró.
3	14003	VO	OLL	TO	AO					Vidriat marró.

Àrea:

Sector:

Àmbit:

UE: 172

Num. Frag.	Class.	Def.Fragm.	Tipo.	Tècnica	Pasta	DECORACIÓ		ACABATS		Observacions
						Int.	Ext.	Int.	Ext.	
	1	14003	PS	PAT	TO	AO				Vidriat marró.
	5	14003	VO	PAT	TO	AO				Vidriat marró.
	1	14003	VO	SEV	TO	AO				Vidriat marró.
1	1	14003	PS	MOR	TO	AO				Decoració vidriada a la part superior de color blau turquesa.
5	4	14003	PS	GET	TO	AO				Decoració externa a la part superior d'un vidriat de color blau turquesa.
	1	14005	VO	CSS	TO	GR				Presenta part d'un bec.
	1	14005	SF	FIN	TO	AR				
	1	14005	SF	FIN	TO	GR				
	1	14005	SF	FIN	TO	AR				
	3	14102	FO	ESC	TO	AO				Decoració central d'angles oposats.
	2	14102	VO	ESC	TL	AO				Orla decorada amb dos filets concèntrics.
	2	14102	VO	PASC.	TO	AO				Orla decorada amb trenat de dos traços, enmarcat per dos filets concèntrics a
	4	14102	PS	PAT	TO	AO				Motiu central de quatre clavellines disposades radialment. A l'orla també
	3	14102	PS	PAT	TO	AO				Motiu central amb clavellina i orla amb un filet concèntric i motius vegetals
	1	14102	VO	PAT	TO	AO				Orla decorada amb un filet concèntric i motiu de l'alàfia.
	1	14102	VO	PAT	TO	AO				Orla decorada amb tres filets concèntrics.
	2	14102	FO	PAT	TO	AO				Decoració indeterminada.
	2	14102	VO	PTL	TO	AO				Decoració central de clavellines i sanefa d'un sol filet concèntric.
	1	14102	FO	SEV	TO	AO				Motiu central de la clavellina. (Parera, M.,1998, làm.12-1)
	3	14122	VO	ESC	TO	AO				Decoració amb motius de palmetes i fulles radials i orla amb doble filet
	1	14123	VO	ESC	TO	AO				Decoració interior amb motiu de la flor de nou blanca amb blau. A la cara
	2	14123	VO	FIN	TO	AO				Decoració de palmes obertes amb el fons amb punts.
	2	14128	FO	ESC	TO	AO				Decorat amb sanefa trenada.
	5	14128	SF	FIN	TO	AO				Decoració indeterminada.
	1	14201	FO	ESC	TO	AO				Fons decorat amb el motiu central geomètrica: un asterisc inscrit en una flor.
	1	14201	FO	ESC	TO	AO				Motiu central d'un petit motiu cruciforme envoltat d'un motiu circular entrenat
	1	14201	VO	ESC	TO	AO				Decoració malmesa.
	6	14201	SF	FIN	TO	AO				Decoració geomètrica indeterminada.
	1	14201	OR	FIN	TO	AO				Decoració malmesa.
	1	14201	BR	FIN	TO	AO				Sense decoració.
	2	14201	ER	FIN	TO	AO				Decoració perduda.
	4	14201	SF	FIN	TO	AO				Decoració perduda.
	3	14201	VO	PAT	TO	AO				Decoració perduda.
2	3	14201	PS	PAT	TO	AO				Motiu central de la creu de malta, i motius geomètrics diversos. Al revers
	1	14213	VO	ESC	TO	AO				Decoració de palmetes. Similar a Martínez, B, 1982, Fig.109.
4	2	14213	PS	ESC	TO	AO				Decoració de bandes d'esperons i bandes raticulades.
	4	14214	PS	ESC	TO	AO				Decoració perduda.

Àrea:

Sector:

Àmbit:

UE: 172

Num. Frag.	Class.	Def.Fragm.	Tipo.	Tècnica	Pasta	DECORACIÓ		ACABATS		Observacions
						Int.	Ext.	Int.	Ext.	
	2	14214	VO	ESC	TO	AO				Decoració perduda.
	1	14214	OR	ESC	TO	AO				Decoració perduda.
3	4	14214	PS	ESC	TO	AO				Decoració perduda.
	6	14300	VO	ESC	TO	AO				Sense decoració.
	11	14300	SF	FIN	TO	AO				Decoració malmesa.
	2	14300	VO	PAT	TO	AO				Sense decoració.
	1	14300	PE	SEV	TO	AO				Decoració malmesa
	1	14305	SF	FIN	TO	AO				Decoració vegetal indeterminada.
	1	14306	BR	GET	TO	AO				Decoració polícroma
	1	20000	MON							
	1	20001	SIV							
	2	20001	ATI							
	1	30000	VO	SET						
	1	30000	FO	VIN						
	2	30000	VO	VIN						
	3	30000	SF	VIN						

Àrea:

Sector: Rasa 2

Àmbit:

UE: 182

Num. Frag.	Class.	Def.Fragm.	Tipo.	Tècnica	Pasta	Decoració		Acabats		Observacions
						Int.	Ext.	Int.	Ext.	
	1	14002	SF	FIN	TL	GO				
	2	14003	FO	FIN	TO	AO				Vidriat verd
	5	14003	SF	FIN	TO	AO				Vidriat verd
	13	14003	SF	FIN	TO	AO				Vidriat marró
	2	14003	NA	GET	TO	AO				Vidrat marról.
	3	14003	VO	GRE	TO	AO				Vidrat marró.
	2	14003	VO	PAT	TO	AO				Vidrat marró.
1	1	14003	PS	TUP	TO	AO				Vidriat marró
	3	14005	SF	FIN	TO	GR				
	1	14103	VO	PAT	TO	AO				Decoració de groc i blau sobre fons blanc indeterminada
	1	14201	FO	ESC	TO	AO				Decoració malmesa
	1	14201	VO	ESC	TO	AO				Decoració malmesa
	1	14206	FO	ESC	TO	AO				Decoració amb motiu central de roseta. Similar a Parera, M. (1997) Làm. XCI
	1	14305	SF	FIN	TO	CA				Decoració indeterminada
	1	30000	NA	VIN						
	1	30000	SF	VIN						

Àrea:

Sector: Rasa 3

Àmbit:

UE: 191

Num. Frag.	Class.	Def.Fragm.	Tip.	Tècnica	Pasta	DECORACIÓ		ACABATS		Observacions
						Int.	Ext.	Int.	Ext.	

Àrea:

Sector: Rasa 3

Àmbit:

UE: 191

Num. Frag.	Class.	Def.Fragm.	Tip.	Tècnica	Pasta	Decoració		Acabats		Observacions
						Int.	Ext.	Int.	Ext.	

1	13111	SF	FIN	TO	AO					
1	13258	SF	FIN	TO	AO					
4	13500	SF	FIN	TL	GO					
2	13500	VO	OLL	TL	GO					Olla perfil en "S" i vora exvasada
6	13501	SF	FIN	TL	GR					
5	14002	SF	FIN	TO	AO					
4	14003	SF	FIN	TO	AO					Vidriat melat
1	20001	AGC								
1	20002	CLA								
26	60058									

Àrea:

Sector: Rasa 3

Àmbit:

UE: 195

Num. Frag.	Class.	Def.Fragm.	Tip.	Tècnica	Pasta	Decoració		Acabats		Observacions
						Int.	Ext.	Int.	Ext.	

2	13501	VO	CSS	TL	GR					
1	13501	SF	FIN	TL	GR					
1	13501	VO	OLL	TL	GR					Olla en perfil en "S" i vora exvasada
1	14003	NA	FIN	TO	AO					Vidriat verd
10	14003	SF	FIN	TO	AO					Vidriat marró
11	14003	SF	FIN	TO	AO					Vidriat verd
3	14003	VO	OLL	TO	AO					Mateixa peça, vidriat marró
3	14003	VO	OLL	TO	AO					mateixa peça, vidriat verd
1	14003	VO	OLL	TO	AO					Vidriat verd
2	14003	VO	PAT	TO	AO					Vidriat marró
2	14005	SF	FIN	TO	GR					
2	14100	SF	FIN	TO	AO					Sense decorar
3	14100	PS	GES	TO	AO					Sense decoració
1	14102	SF	FIN	TO	AO					Sense decoració
1	14128	VO	ESC	TO	AO					Decoració en blau indeterminada
1	14250	VO	PAT	TO	AO					Decoració d'orla en el llavi en manganès
2	14251	VO	ESC	TO	AO					Decoració indeterminada i malmesa
1	14251	VO	PAT	TO	AO					Decoració indeterminada
1	14255	VO	PAT	TO	AO					Decoració zoomorfe indeterminada i sanefa de dos filets en manganès i un de

Àrea:

Sector:

Àmbit:

UE: 195

Num. Frag.	Class.	Def.Fragm.	Tipo.	Tècnica	Pasta	DECORACIÓ		ACABATS		Observacions
						Int.	Ext.	Int.	Ext.	
3	30000	SF	VIN							

Àrea:

Sector: Rasa 2

Àmbit:

UE: 199

Num. Frag.	Class.	Def.Fragm.	Tipo.	Tècnica	Pasta	Decoració		Acabats		Observacions
						Int.	Ext.	Int.	Ext.	
1	14002	SF	FIN	TO	AO					
1	14003	VO	CSS	TO	AO					Vidriat marró
2	14003	SF	FIN	TO	AO					Vidriat verd
8	14003	SF	FIN	TO	AO					Vidriat marró
1	14003	VO	GER	TO	AO					Vidriat verd gòtic
1	14003	VO	GIB	TO	AO					Vidriat melat
1	14003	AG	TAP	TO	AO					Vidriat marró
1	14005	SF	FIN	TO	AR					
1	14005	NA	FIN	TO	AR					
1	14005	VO	TUP	TO	AR					
1	14201	PS	ESC	TO	AO					Decoració malmesa

Àrea:

Sector: Rasa 1

Àmbit:

UE: 200

Num. Frag.	Class.	Def.Fragm.	Tipo.	Tècnica	Pasta	Decoració		Acabats		Observacions
						Int.	Ext.	Int.	Ext.	
1	14002	SF	FIN	TO	AO					
1	14002	AG	TAP	TO	AO					
1	14003	FO	FIN	TO	AO					Vidriat marró
1	14003	VO	GIB	TO	AO					Vidriat melat

Àrea:

Sector: Rasa 1

Àmbit:

UE: 202

Num. Frag.	Class.	Def.Fragm.	Tipo.	Tècnica	Pasta	Decoració		Acabats		Observacions
						Int.	Ext.	Int.	Ext.	
3	14002	SF	FIN	TO	AO					
1	14003	BR	CAT	TO	AO					Vidriat verd
1	14003	NA	FIN	TO	AO					Vidriat verd
1	14003	PE	FIN	TO	AO					Vidriat verd i groc, xispejat
2	14003	SF	FIN	TO	AO					Vidriat marró
4	14003	VO	GIB	TO	AO					Vidriat marró
1	14003	VO	OLL	TO	AO					Vidriat verd
2	14101	FO	FIN	TO	AO					Decoració indeterminada
1	14102	SF	FIN	TO	AO					Decoració d'un filet de blau cel

Àrea:

Sector:

Àmbit:

UE: 202

Num. Frag.	Class.	Def.Fragm.	Tipo.	Tècnica	Pasta	DECORACIÓ		ACABATS		Observacions
						Int.	Ext.	Int.	Ext.	
2	14103	SF	FIN	TO	AO					Decoració indeterminada en blau
1	14107	FO	FIN	TO	AO					Decoració d'orla de trèvols i punts en blau
2	14107	SF	FIN	TO	AO					Decoració indeterminada
1	14107	VO	GER	TO	AO					Decoració alternada d'orles de punts i trèvols i línies i punts en blau
2	14107	VO	PAT	TO	AO					Decoració d'orla de trèvols i punts en blau sobre blanc
1	14107	VO	PAT	TO	AO					Decoració de línies i punts en blau
1	14107	VO	TAS	TO	AO					Decoració d'orla de trèvol i punts en blau
1	20002	ESR								
17	50035	SF								Vidriat marró a l'interior

Àrea:

Sector: Rasa 4

Àmbit:

UE: 208

Num. Frag.	Class.	Def.Fragm.	Tipo.	Tècnica	Pasta	Decoració		Acabats		Observacions
						Int.	Ext.	Int.	Ext.	
1	14002	SF	FIN	TO	AO					
1	14103	VO	PAT	TO	AO					Dos cercles concèntrics en blau
1	20000	MON								
1	20001	SIV								

Àrea:

Sector: Rasa 4

Àmbit:

UE: 209

Num. Frag.	Class.	Def.Fragm.	Tipo.	Tècnica	Pasta	Decoració		Acabats		Observacions
						Int.	Ext.	Int.	Ext.	
2	14003	SF	FIN	TO	AO					Vidriat marró
1	14303	VO	PAT	MC	CA					Decorada amb motius en verd
1	14400	VO	PAT	MC	CA					Sense decoració
27	20000	MON								
2	20001	AGC								
1	40008	MMO								

Àrea:

Sector: Rasa 4

Àmbit:

UE: 211

Num. Frag.	Class.	Def.Fragm.	Tipo.	Tècnica	Pasta	Decoració		Acabats		Observacions
						Int.	Ext.	Int.	Ext.	
2	14002	FO	FIN	TO	AO					
2	14002	NA	FIN	TO	AO					
3	14002	SF	FIN	TO	AO					
2	14003	BR	CAT	TO	AO					Vidriat verd
1	14003	VO	CSS	TO	AO					Vidriat marró
5	14003	NA	FIN	TO	AO					Vidriat marró

Àrea:

Sector:

Àmbit:

UE: 211

Num. Frag.	Class.	Def.Fragm.	Tipo.	Tècnica	Pasta	DECORACIÓ		ACABATS		Observacions
						Int.	Ext.	Int.	Ext.	
5	14003	FO	FIN	TO	AO					Vidriat verd
1	14003	FO	FIN	TO	AO					Vidriat marró
15	14003	SF	FIN	TO	AO					Vidriat marró
26	14003	SF	FIN	TO	AO					Vidriat melat
2	14003	VO	GER	TO	AO					Vidriat marró
7	14003	VO	GER	TO	AO					Vidriat verd
1	14003	VO	GIB	TO	AO					Vidriat melat
3	14003	VO	OLL	TO	AO					Vidriat verd fosc
5	14003	VO	PDA	TO	AO					Vidriat marró
1	14003	VO	POA	TO	AO					Vidriat verd
2	14005	FO	FIN	TO	AR					
7	14005	SF	FIN	TO	AR					
86	14006	SF	FIN	TO	AO					Vidriat verd fosc
1	14100	VO	FIN	TO	AO					Sense decoració
2	14103	SF	FIN							Decoració indeterminada
1	14103	VO	PDA	TO	AO					Decoració d'orla d'enfilalls de punts
1	14103	VO	PDA	TO	AO					Decoració de branquilló de volutes
1	14200	PS	ESC	TO	AO					Decoració malmesa
1	14200	SF	FIN	TO	AO					Decoració perduda
1	20000	MON								
1	20001	ATI								
3	20002	ATI								
1	30000	FO	VIN							
1	60054									
5	60058									

Àrea:

Sector: Rasa 6

Àmbit:

UE: 217

Num. Frag.	Class.	Def.Fragm.	Tipo.	Tècnica	Pasta	Decoració		Acabats		Observacions
						Int.	Ext.	Int.	Ext.	
3	14002	PE	FIN	TO	AO					
4	14002	SF	FIN	TO	AO					
1	14002	VO	TEN	TO	AO					Engalba blanca a l'exterior
1	14003	VO	CSS	TO	AO					Vidriat marró
1	14003	NA	FIN	TO	AO					Vidriat verd
4	14003	SF	FIN	TO	AO					Vidriat melat
1	14003	PE	FIN	TO	AO					Vidriat melat
1	14003	VO	GIB	TO	AO					Vidriat int. verd

Àrea:

Sector:

Àmbit:

UE: 217

Num. Frag.	Class.	Def.Fragm.	Tipo.	Tècnica	Pasta	DECORACIÓ		ACABATS		Observacions
						Int.	Ext.	Int.	Ext.	
1	14003	VO	MOR	TO	AO					Vidriat verd
1	14003	VO	OLL	TO	AO					Vidriat marró
1	14003	VO	PAT	TO	AO					Vidriat marró
1	14003	BE	SIT	TO	AO					Vidriat verd
1	14005	BR	CAT	TO	AO					
1	14102	VO	ESC	TO	AO					Decoració d'orla de 4 filets concèntrics amb algun tras que penja
1	14102	SF	FIN	TO	AO					Decoració vegetal i geomètrica indeterminada
1	14128	PE	ESC	TO	AO					Decoració de motius vegetals estilitzats (branca de pi), en blau cel
1	14200	SF	FIN	TO	AO					Sense decoració
1	14200	VO	PAT	TO	AO					Sense decoració
1	20002	SF	ATI							
4	60058									

Àrea:

Sector: Rasa 6

Àmbit:

UE: 221

Num. Frag.	Class.	Def.Fragm.	Tipo.	Tècnica	Pasta	Decoració		Acabats		Observacions
						Int.	Ext.	Int.	Ext.	
12	13500	SF	FIN	TL	GO					
2	13500	VO	OLL	TL	GO					Vora exvasada i perfil en "S"
2	13501	VO	CSS	TL	GR					
1	13501	NA	FIN	TL	GR					
3	13501	SF	FIN	TL	GR					
1	13501	VO	OLL	TL	GR					Vora exvasada i perfil en "S"
1	14002	NA	FIN	TO	AO					
6	14002	SF	FIN	TO	AO					
3	14003	PS	ESF	TO	AO					Vidriat marró
14	14003	SF	FIN	TO	AO					Vidriat melat
7	14003	SF	FIN	TO	AO					Vidriat marró
1	14003	BE	GER	TO	AO					Vidriat verd
1	14003	NA	GER	TO	AO					Vidriat verd
1	14003	VO	OLL	TO	AO					Vidriat verd
1	14003	VO	OLL	TO	AO					Vidriat marró
1	14006	FO	FIN	TO	AO					Vidriat melat
2	14100	VO	ESC	TO	AO					Sense decoració
11	14100	SF	FIN	TO	AO					Sense decoració
3	14100	VO	PTL	TO	AO					Sense decoració
1	14128	PE	FIN	TO	AO					Decoració amb filets de color blau
1	14250	FO	ESC	TO	AO					Decoració amb motiu central d'una estrella

Àrea:

Sector:

Àmbit:

UE: 221

Num. Frag.	Class.	Def.Fragm.	Tipo.	Tècnica	Pasta	DECORACIÓ		ACABATS		Observacions
						Int.	Ext.	Int.	Ext.	
2	14250	FO	ESC	TO	AO					Decoració amb escut central
1	14250	FO	ESC	TO	AO					Decoració escut amb mitja lluna amb les banyes cap avall i una estrella a baix.
1	14250	NA	GER	TO	AO					Decoració indeterminada
1	14252	PE	ESC	TO	AO					Decoració indeterminada
3	14252	VO	PAT	TO	AO					Decoració d'orla de dos filets en mangasnès i un de verd al mig
2	14255	FO	ESC	TO	AO					Decoració amb escut pseudoheràldic amb el cam ocupat per un tau, amb ratlle
1	20001	CLA								
14	60058									

Àrea:

Sector: Rasa 6

Àmbit:

UE: 222

Num. Frag.	Class.	Def.Fragm.	Tipo.	Tècnica	Pasta	Decoració		Acabats		Observacions
						Int.	Ext.	Int.	Ext.	
3	13500	VO	OLL	TL	GO					
2	13500	FO	OLL	TL	GO					
1	13501	VO	CSS	TL	GR					
2	13501	SF	FIN	TO	AO					
1	13501	VO	FIN	TL	GR					
1	13501	NA	FIN	TL	GR					
3	13501	FO	FIN	TL	GR					
9	13501	SF	FIN	TL	GR					
1	13501	VO	OLL	TL	GR					Vora exvasada en perfil en "S"
9	14002	SF	FIN	TO	AO					
2	2	14002	PS	COS	TO	AO				Decoració de bandes incises fetes a pinta i insicions verticals en la vora
2	14003	VO	CSS	TO	AO					Vidriat marró
1	14003	NA	FIN	TO	AO					Vidriat verd fosc
2	14003	PE	FIN	TO	AO					Vidriat melat
11	14003	SF	FIN	TO	AO					Vidriat melat
1	14003	FO	FIN	TO	AO					Vidriat verd gòtic a l'int.
25	14003	SF	FIN	TO	AO					Vidriat marró
1	14003	VO	GIB	TO	AO					Vidriat melat
2	14003	BE	GRE	TO	AO					Vidriat marró
3	14003	FO	MOR	TO	AO					Vidriat verd gòtic a l'exterior, amb costelles aplicades.
4	14003	VO	OLL	TO	AO					Vidriat marró
1	14003	VO	OLL	TO	AO					Vidriat verd
2	14003	NA	OLL	TO	AO					Vidriat marró
2	14003	FO	OLL	TO	AO					Vidriat marró
1	14003	VO	PAT	TO	AO					Vidriat marró

Àrea:

Sector:

Àmbit:

UE: 222

Num. Frag.	Class.	Def.Fragm.	Tipo.	Tècnica	Pasta	DECORACIÓ		ACABATS		Observacions
						Int.	Ext.	Int.	Ext.	
	4	14003	SF	POA	TO	AO				Un presenta una roseta aplicada
	2	14005	SF	FIN	TO	AR				Decoració amb una banda incisa en el coll
	5	14100	VO	ESC	TO	AO				
	2	14100	FO	ESC	TO	AO				
	3	14100	VO	PDA	TO	AO				
	1	14100	PE	POT	TO	AO				
	1	14128	VO	ESC	TO	AO				Decoració amb sanefa de peixos en blau
	4	14128	VO	ESC	TO	AO				Decoració amb sanefa de peixos i una banda reticulada en blau
	1	14128	VO	ESC	TO	AO				Decoració de sanefa de peixos en blau
	5	14128	VO	ESC	TO	AO				Decoració de sanefa indeterminada
	1	14128	SF	ESC	TO	AO				Decoració en blau indeterminada
	1	14128	FO	ESC						Decoració amb sanefa romboidal amb palmetes horitzontals insices i motius d
	1	14128	SF	FIN	TO	AO				Decoració indeterminada
1	1	14128	VO	ESC	TO	AO				Decoració amb el motiu de l'orla de l'Ave Maria. Similar a Parera, M.(1997),
3	1	14128	PS	ESC	TO	AO				Decoració en la vora indeterminada, amb una sanefa a baix en ziga-zaga i al
4	3	14128	PS	ESC	TO	AO				Decoració amb sanefa de peixos i motiu central de 4 segments de cercle
	2	14213	VO	ESC	TO	AO				Decoració amb palmetes estilitzades
	1	14214	FO	ESC	TO	AO				Decoració a l'exterior amb cercles concèntrics daurats
	1	14250	PS	PTL	TO	AO				Decoració al centre d'un escut en manganès
	2	14252	SF	FIN	TO	AO				Decoració indeterminada
	1	14255	VO	PAT	TO	AO				Decoració amb orla de dos filets en manganès i un al mig en verd
	1	14255	VO	PTL	TO	AO				Decoració d'una branca de pi molt malmesa
	2	14255	PS	PTL	TO	AO				Decoració malmesa
	1	30000	VO	VIN						
	1	30000	FO	VIN						
	1	50007	SF	AND						Decorat amb incisions en la vora
	1	60058								

Àrea:

Sector: Rasa 6

Àmbit:

UE: 226

Num. Frag.	Class.	Def.Fragm.	Tipo.	Tècnica	Pasta	Decoració		Acabats		Observacions
						Int.	Ext.	Int.	Ext.	
	1	14002	VO	TES	TO	AO				
	4	14003	SF	FIN	TO	AO				Vidrat marró.
	2	14003	VO	PAT	TO	AO				Vidrat marró.
	2	50032	PS							
	3	60058	SD							

Àrea:

Sector: Rasa 4

Àmbit:

UE: 238

Num. Frag.	Class.	Def.Fragm.	Tipos	Tècnica	Pasta	DECORACIÓ		ACABATS		Observacions
						Int.	Ext.	Int.	Ext.	

Àrea:

Sector: Rasa 4

Àmbit:

UE: 238

Num. Frag.	Class.	Def.Fragm.	Tipos	Tècnica	Pasta	Decoració		Acabats		Observacions
						Int.	Ext.	Int.	Ext.	

	2	13500	PS	CSS	TL	GM					Similar a Roig, J. et Alí (1997), p.41, lám.22-1. Cronologia: 2a 1/2 s.XIII.
	1	13500	SF	FIN	TL	GM					
	18	13500	SF	FIN	TL	GO					
	3	14002	SF	FIN	TO	AO					Decoració de bandes líniales fetes a pinta, incisives.
	1	14002	PE	FIN	TO	AO					
	6	14002	SF	FIN	TO	AO					
	1	14002	VO	GIB	TO	AO					
	1	14003	BR	CAT	TO	AO					Vidrat melat.
	1	14003	FO	COS	TO	AO					Vidrat verd gòtic, decoració incisa a pinta de bandes líniales i ondulades.
	1	14003	VO	COS	TO	AO					Amb nansa. Vidrat verd gòtic, decoració incisa a pinta de bandes líniales i
	5	14003	FO	FIN	TO	AO					Vidrat melat.
	2	14003	NA	FIN	TO	AO					Vidrat verd gòtic.
	2	14003	VO	FIN	TO	AO					Vidrat verd gòtic.
	1	14003	FO	FIN	TO	AO					Vidrat marró.
	4	14003	SF	FIN	TO	AO					Vidrat marró.
	13	14003	SF	FIN	TO	AO					Vidrat melat.
	6	14003	VO	GIB	TO	AO					Vidrat melat.
	1	14003	PS	GRE	TO	AO					Vidrat verd gòtic.
	4	14003	VO	OLL	TO	AO					Vidrat marró.
	3	14003	VO	TAP	TO	AO					Vidrat verd gòtic. Tapadora de casquet esfèric. Decoracions estampillades de
	1	14003	AG	TAP	TO	AO					Vidrat verd gòtic.
	1	14005	VO	COS	TO	GR					
	1	14056	VO	FIN	TO	AO				PI	Decoració geomètrica de color negre
	2	14100	VO	ESC	TO	AO					
	2	14100	FO	FIN	TO	AO					
	1	14100	SF	FIN	TO	AO					
	1	14100	VO	PAT	TO	AO					
	3	14100	VO	PTL	TO	AO					
	1	14101	BE	FIN	TO	AO					Decoració de fletxes i línies sobre fons blanc.
	1	14122	PE	ESC	TO	AO					Decoració en blau sobre blanc, de palmes triangulars i fulles parcialment
	1	14128	PE	ESC	TO	AO					Decoració central amb quatre segments de cercle farcits per línies paral.leles i
	1	14128	SF	FIN	TO	AO					Decoració indeterminada.
	1	14250	FO	PAT	TO	AO					Decoració central monocroma en manganès d'un asterisc de sis puntes amb

Àrea:

Sector:

Àmbit:

UE: 238

Num. Frag.	Class.	Def.Fragm.	Tipo.	Tècnica	Pasta	DECORACIÓ		ACABATS		Observacions	
						Int.	Ext.	Int.	Ext.		
	1	14252	VO	PAT	TO	AO					Orla: entre quatre filets en manganès, semicercles en el mateix color. Tenen el
	1	14252	PE	PAT	TO	AO					Decoració indeterminada on predomina el verd.
49	1	20000	MON								Restaurar
50	1	20000	MON								Restaurar
	1	20001	ATI								

Àrea:

Sector: Rasa 4

Àmbit:

UE: 239

Num. Frag.	Class.	Def.Fragm.	Tipo.	Tècnica	Pasta	Decoració		Acabats		Observacions	
						Int.	Ext.	Int.	Ext.		
	5	12053	SF	FIN	TO	BE					
	1	13115	VL	FIN	TO	AO					Vernís perdut.
	3	13250	SF	FIN	TO	GM					
	1	13250	SF	FIN	TO	GR					
	2	13304	SF	FIN	TO	AO					
	3	60058	SD								

Àrea:

Sector: Rasa 1

Àmbit:

UE: 256

Num. Frag.	Class.	Def.Fragm.	Tipo.	Tècnica	Pasta	Decoració		Acabats		Observacions	
						Int.	Ext.	Int.	Ext.		
	3	13500	SF	FIN	TL	GO					
	1	13501	FO	OLL	TL	GR					
	3	14002	SF	FIN	TO	AO					
	1	14003	NA	FIN	TO	AO					Vidriat en verd gòtic
	3	14003	SF	FIN	TO	AO					Vidriat marró
	2	14003	FO	FIN	TO	AO					Vidriat melat
	2	14003	SF	FIN	TO	AO					Vidriat melat
	1	14003	VO	GER	TO	AO					Vidriat verd gòtic amb un acanalat en la vora
	2	14003	VO	GIB	TO	AO					Vidriat melat
	1	14003	VO	OLL	TO	AO					Vidriat marró
	2	14100	VO	ESC	TO	AO					
	1	14100	FO	ESC	TO	AO					
	2	14213	VO	ESC	TO	AO					Decoració de palmetes estilitzades
	2	14252	SF	FIN							Decoració malmesa
	3	14252	VO	PAT	TO	AO					Decoració amb dos filets de manganès i un de verd al mig
	1	14252	VO	PAT	TO	AO					Decoració amb orla indeterminada
	1	14252	PE	PAT	TO	AO					Decoració malmesa
	3	14252	VO	PTL	TO	AO					Decoració malmesa

Àrea:

Sector:

Àmbit:

UE: 256

Num. Frag.	Class.	Def.Fragm.	Tipo.	Tècnica	Pasta	DECORACIÓ		ACABATS		Observacions
						Int.	Ext.	Int.	Ext.	
1	14252	PS	PTL	TO	AO					Decoració malmesa
1	20002	SF	ATI							

Àrea:

Sector: Rasa 1

Àmbit:

UE: 258

Num. Frag.	Class.	Def.Fragm.	Tipo.	Tècnica	Pasta	Decoració		Acabats		Observacions
						Int.	Ext.	Int.	Ext.	
1	14002	VO	TAP	TO	AO					Vora penjant
1	14003	SF	FIN	TO	AO					Vidriat marró
1	14003	VO	GRE	TO	AO					Vidriat int. marró
1	14003	VO	OLL	TO	AO					Vidriat verd int.
1	14003	VO	PDA	TO	AO					Vidriat marró
1	14103	SF	FIN	TO	AO					Decoració central indeterminada
1	50025	VO								Vidriat verd int.

Àrea:

Sector: Rasa 1

Àmbit:

UE: 260

Num. Frag.	Class.	Def.Fragm.	Tipo.	Tècnica	Pasta	Decoració		Acabats		Observacions
						Int.	Ext.	Int.	Ext.	
1	14002	VO	GIB	TO	AO					
2	14003	SF	FIN	TO	AO					Vidriat marró
1	14003	VO	GIB	TO	AO					Vidriat marró
2	14005	SF	FIN	TO	AR					
4	14006	SF	FIN	TO	AO					Vidriat verd

Àrea:

Sector: Rasa 1

Àmbit:

UE: 264

Num. Frag.	Class.	Def.Fragm.	Tipo.	Tècnica	Pasta	Decoració		Acabats		Observacions
						Int.	Ext.	Int.	Ext.	
1	14002	SF	FIN	TL	GO					
1	14003	VO	CSS	TO	AO					Vidriat marró int.
1	14003	SF	FIN	TO	AO					Vidriat verd gòtic
1	14003	NA	FIN	TO	AO					Vidriat melat
2	14003	SF	FIN	TO	AO					Vidriat melat
2	14005	SF	FIN	TO	GR					
1	14250	SF	FIN	TO	AO					Decoració malmesa

Àrea:

Sector: Rasa 1

Àmbit:

UE: 269

Num. Frag.	Class.	Def.Fragm.	Tipo.	Tècnica	Pasta	DECORACIÓ		ACABATS		Observacions
						Int.	Ext.	Int.	Ext.	

Àrea:

Sector: Rasa 1

Àmbit:

UE: 269

Num. Frag.	Class.	Def.Fragm.	Tipo.	Tècnica	Pasta	Decoració		Acabats		Observacions
						Int.	Ext.	Int.	Ext.	

	3	14002	SF	FIN	TO	AO					
	1	14003	BR	CAT	TO	AO					Vidriat verd gòtic
	2	14003	VO	CSS	TO	AO					Vidriat marró
	1	14003	VO	CSS	TO	AO					Vidriat melat
	1	14003	NA	FIN	TO	AO					Vidriat melat
	1	14003	SF	FIN	TO	AO					Vidriat marró
	2	14003	FO	FIN	TO	AO					Vidriat verd
	1	14003	VO	GIB	TO	AO					Vidriat marró
	2	14003	VO	PAT	TO	AO					Vidriat marró
	1	14003	AG	TAP	TO	AO					Vidriat marró
	1	14302	VO	PAT	MC	CA					Sense decorar
	1	50031									Decoració indeterminada

Àrea:

Sector: Rasa 2

Àmbit:

UE: 270

Num. Frag.	Class.	Def.Fragm.	Tipo.	Tècnica	Pasta	Decoració		Acabats		Observacions
						Int.	Ext.	Int.	Ext.	

	3	14002	FO	FIN	TO	AO					
	1	14002	SF	FIN	TO	AO					Decoració amb incisions a pinta
	22	14002	SF	FIN	TO	AO					
	1	14002	AG	TAP	TO	AO					
	1	14003	BR	CAT	TO	AO					Vidriat marró
	1	14003	VO	CSS	TO	AO					Vidriat marró
	6	14003	VO	ESC	TO	AO					Vidriat marró
	8	14003	NA	FIN	TO	AO					Vidriat marró
	1	14003	PE	FIN	TO	AO					Vidriat marró
	11	14003	FO	FIN	TO	AO					Vidriat marró
	4	14003	FO	FIN	TO	AO					Vidriat verd
	86	14003	SF	FIN	TO	AO					Vidriat marró
	49	14003	SF	FIN	TO	AO					Vidriat melat
	47	14003	SF	FIN	TO	AO					Vidriat verd
	3	14003	VO	GER	TO	AO					Vidriat melat
	4	14003	VO	GER	TO	AO					Vidriat melat
	8	14003	BE	GER	TO	AO					Vidriat melat

Àrea:

Sector:

Àmbit:

UE: 270

Num. Frag.	Class.	Def.Fragm.	Tipo.	Tècnica	Pasta	DECORACIÓ		ACABATS		Observacions
						Int.	Ext.	Int.	Ext.	
	7	14003	BE	GER	TO	AO				Vidriat marró
	3	14003	PS	GET	TO	AO				Vidriat verd
	3	14003	VO	GIB	TO	AO				Vidriat melat
	15	14003	VO	OLL	TO	AO				Vidriat verd-melat
	4	14003	VO	OLL	TO	AO				Vidriat marró
	2	14003	VO	OLL	TO	AO				Vidriat verd
	2	14003	NA	OLL	TO	ASO				Vidriat verd
	1	14003	VO	PAT	TO	AO				Decoració d'orla d'arc doble i punts
	6	14003	VO	PAT	TO	AO				Vidriat marró
	9	14003	VO	PDA	TO	AO				Vidriat marró
2	2	14003	PS	GET	TO	AO				2 gerretes amb vidriat marró
6	20	14003	PS	CAT	TO	AO				Vidriat ext. verd
	3	14005	PE	FIN	TO	AR				Decoració aplicada i incisa, a pinta
	2	14103	SF	ESC	TO	AO				Decoració indeterminada
	4	14103	VO	PAT	TO	AO				Decoració amb orla de la pinça i diversos cercles concèntrics
	1	14103	VO	PAT	TO	AO				Decoració amb orla d'espiga tancada
	5	14103	SF	PAT	TO	AO				Decoració indeterminada
	2	14104	VO	ESC	TO	AO				Decoració de diversos cercles concèntrics, escudella sagnadora amb nansa
4	5	14109	PS	PAT	TO	AO				Decoració en blau vegetal amb motiu central paisatgístic: una casa i un arbre
	8	14114	PS	ESC	TO	AO				Decoració amb orla de Poblet i motiu central amb les lletres IHS. Amb nansa
	3	14114	PS	PAT	TO	AO				Decoració amb orla "F" i motiu central semblant a un ocell
	7	14114	PS	PAT	TO	AO				Decoració amb orla "F" i motiu central vegetal encerclat en un cercle amb
	3	14114	PS	PAT	TO	AO				Decoració amb orla "F" i motiu central vegetal encerclat en un cercle amb
	5	14114	PS	PAT	TO	AO				Decoració amb orla "F" i motiu central d'un ocell
	3	14114	PS	PAT	TO	AO				Decoració amb orla "F" i motiu central vegetal
	2	14114	PS	PAT	TO	AO				Decoració amb orla "F" i motiu central d'una llebra
	2	14114	PS	PAT	TO	AO				Decoració amb orla "F" i motiu central indeterminat
	1	14114	PS	PAT	TO	AO				Decoració amb orla "F" i motiu central d'un conill o llebra
	3	14114	VO	PAT	TO	AO				Enciamera decorada amb l'orla "F"
	1	14114	PE	PAT	TO	AO				Decoració en blau indeterminada
3	2	14114	PS	ESC	TO	AO				Decoració amb orla de Poblet i motiu central amb les lletres IHS
10	5	14114	PS	PAT	TO	AO				Decoració de l'orla "F" i motiu central d'un castell
5	14	14116	PS	CAT	TO	AO				Decoració dues sanefes, una amb arcs dobles en ziga-zaga i l'altre de volutes.
	1	14119	PS	PAT	TO	AO				Decoració amb orla de la corbata i motiu central de l'ocell. Similar a Telese, A
8	5	14119	PS	PAT	TO					Decoració amb orla de la corbata i motiu central amb un personatge masculí
	4	14120	PS	PAT	TO	AO				Enciamera decorada amb orla de la ditada i motiu central que representa un
	5	14120	VO	PAT	TO	AO				Decoració amb orla de la ditada

Àrea:

Sector:

Àmbit:

UE: 270

Num. Frag.	Class.	Def.Fragm.	Tipo.	Tècnica	Pasta	DECORACIÓ		ACABATS		Observacions	
						Int.	Ext.	Int.	Ext.		
9	3	14120	PS	PAT	TO	AO					Decoració amb doble orla, de la ditada i de rams de cireres alternats amb arcs
	3	14125	PS	ESC	TO	AO					Decoració central amb el motiu de la figueta i orles concèntriques. Nansa
	4	14125	PS	ESC	TO	AO					Decoració central amb el motiu de la figueta i orles concèntriques. Nansa
	4	14125	FO	ESC	TO	AO					Decoració de la figueta en el fons
7	2	14125	PS	ESC	TO	AO					Decoració central amb el motiu de la figueta i orles concèntriques. Nansa
	1	14304	SF	FIN	TO	AO					Importació de Savona. Decoració indeterminada
11	1	14304	PS	GET	TO	AO					Importació de Savona. Decoració en blau sobre blanc-torquesa amb motius
1	1	15000	TPT								Tres peus
	7	30000	SF	VIN							
	1	30000	VO	VIN							
	1	30000	FO	VIN							
	1	40006	MOL								
	1	50028	VO								Vidriat ext. verd
	3	50033									Decoració vegetal en blau i blanc sobre fons groc
	52	60058									

Àrea:

Sector: Rasa 2

Àmbit:

UE: 273

Num. Frag.	Class.	Def.Fragm.	Tipo.	Tècnica	Pasta	Decoració		Acabats		Observacions	
						Int.	Ext.	Int.	Ext.		
	5	14002	SF	FIN	TO	AO					Un d'ells decorat amb incisions de cercles concèntrics i meandres.
	1	14002	FO	FIN	TO	AO					
	1	14002	VO	FIN	TO	AO					
	1	14003	BR	CAT	TO	AO					Vidrat negre.
	1	14003	FO	COL	TO	AO					Vidrat marró.
	10	14003	VO	CSS	TO	AO					Vidrat marró.
	2	14003	VO	CSS	TO	AO					Vidrat melat.
	1	14003	VO	ESF	TO	AO					Vidrat marró. Amb decoracions digitals a la vora.
	1	14003	PE	FIN	TO	AO					Vidrat marró.
	2	14003	NA	FIN	TO	AO					Vidrat marró.
	47	14003	SF	FIN	TO	AO					Vidrat marró.
	14	14003	SF	FIN	TO	AO					Vidrat melat.
	3	14003	SF	FIN	TO	AO					Vidrat verd.
	1	14003	SF	FIN	TO	AO					Vidrat negre.
	2	14003	SF	FIN	TO	AO					Vidrat verd.
	1	14003	NA	FIN	TO	AO					Vidrat verd.
	1	14003	VO	GET	TO	AO					Vidrat marró.
	2	14003	NA	GET	TO	AO					Vidrat verd.

Àrea:

Sector:

Àmbit:

UE: 273

Num. Frag.	Class.	Def.Fragm.	Tipo.	Tècnica	Pasta	DECORACIÓ		ACABATS		Observacions
						Int.	Ext.	Int.	Ext.	
	3	14003	VO	GIB	TO	AO				Vidrat melat.
	5	14003	VO	OLL	TO	AO				Vidrat marró.
	1	14003	VO	OLL	TO	AO				Vidrat verd.
	3	14003	VO	PAT	TO	AO				Vidrat marró.
	2	14003	VO	PDA	TO	AO				Vidrat marró.
	2	14003	VO	PDA	TO	AO				Vidrat melat.
	1	14003	VO	PLA	TO	AO				Vidrat melat.
	5	14005	SF	FIN	TO	GR				
	1	14005	VO	OLL	TO	GR				
	1	14201	OR	ESC	TO	AO				Decoració indeterminada.
	1	14201	FO	ESC	TO	AO				Decoració amb una orla de tres cercles concèntrics.
	2	14201	FO	ESC	TO	AO				Decoració indeterminada.
	2	14201	VO	ESC	TO	AO				Decoració perduda.
	7	14201	SF	FIN	TO	AO				Decoració indeterminada.
	5	14201	VO	PAT	TO	AO				Decoració perduda.
1	1	14201	FO	ESC	TO	AO				Decoració amb sanefa radial, i motiu central de decoració vegetal d'una
	1	14208	VO	ESC	TO	AO				Decoració radial de tema geomètric de triple pinta amb diversos arcs. Presenta
	2	14305	VO	PAT	TO	CA				Orla decorada en blau fosc sobre blau cel, amb motius de tipus floral-vegetal
	2	60058	SD							

Àrea:

Sector: Rasa 2

Àmbit:

UE: 274

Num. Frag.	Class.	Def.Fragm.	Tipo.	Tècnica	Pasta	Decoració		Acabats		Observacions
						Int.	Ext.	Int.	Ext.	
	13	14003	SF	FIN	TO	AO				Vidrat marró.
	2	14003	SF	FIN	TO	AO				Vidrat verd.
	2	14003	SF	FIN	TO	AO				Vidrat melat.
	1	14003	VO	OLL	TO	AO				Vidrat marró.
	1	14101	PE	PAT	TO	CA				Decoració indeterminada.
	1	14103	VO	PDA	TO	CA				Decoració indeterminada.
	1	14201	SF	FIN	TO	AO				Decoració vegetal indeterminada, i a l'exterior bandes concèntriques.
	2	15000	PIP			CA				fragments de pipa
	1	20001	DID							
	1	30000	SF	VIN						

Àrea:

Sector: Rasa 1

Àmbit:

UE: 276

Num. Frag.	Class.	Def.Fragm.	Tip.	Tècnica	Pasta	DECORACIÓ		ACABATS		Observacions
						Int.	Ext.	Int.	Ext.	

Àrea:

Sector: Rasa 1

Àmbit:

UE: 276

Num. Frag.	Class.	Def.Fragm.	Tip.	Tècnica	Pasta	Decoració		Acabats		Observacions
						Int.	Ext.	Int.	Ext.	

	3	14002	FO	FIN	TO	AO					
	3	14002	SF	FIN	TO	AM					
	1	14003	BR	CAT	TO	AO					Vidrat verd.
	3	14003	VO	CSS	TO	AM					Vidrat marró. Amb una nansa.
	3	14003	SF	FIN	TO	AO					Vidrat marró.
	1	14003	NA	FIN	TO	AO					Vidrat verd.
	3	14003	SF	FIN	TO	AO					Vidrat verd, groc i xispejat amb marró, de la Bisbal.
	1	14003	VO	OLL	TO	AO					Vidrat marró.
	1	14003	VO	PDA	TO	AO					Vidrat marró.
	2	60058	SF								

Àrea:

Sector: Rasa 2

Àmbit:

UE: 286

Num. Frag.	Class.	Def.Fragm.	Tip.	Tècnica	Pasta	Decoració		Acabats		Observacions
						Int.	Ext.	Int.	Ext.	

	5	13250	SF	FIN	TO	AO					
	5	13250	SF	FIN	TO	GO					
	4	13251	SF	FIN	TO	AR					
	11	13251	SF	FIN	TO	GR					
	3	13300	SF	FIN	TO	AO					
	1	14003	SF	FIN	TO	AO					Vidrat verd gòtic.
	1	14252	VO	PAT	TO	AO					Decoració molt malmesa.
	1	40003	SF	ASC	MPS						
	1	60054	SD								
	10	60058	SD								

Àrea:

Sector: Rasa 2

Àmbit:

UE: 288

Num. Frag.	Class.	Def.Fragm.	Tip.	Tècnica	Pasta	Decoració		Acabats		Observacions
						Int.	Ext.	Int.	Ext.	

	2	13251	SF	FIN	TO	GR					
	2	13300	SF	FIN	TO	AO					
	1	13310	SF	FIN	TO	AO					Engalba blanca.
	1	60058	SF								

Àrea:

Sector: **Rasa 2**

Àmbit:

UE: 299

Num. Frag.	Class.	Def.Fragm.	Tip.	Tècnica	Pasta	DECORACIÓ		ACABATS		Observacions
						Int.	Ext.	Int.	Ext.	

Àrea:

Sector: **Rasa 2**

Àmbit:

UE: 299

Num. Frag.	Class.	Def.Fragm.	Tip.	Tècnica	Pasta	Decoració		Acabats		Observacions
						Int.	Ext.	Int.	Ext.	

1	13500	FO	OLL	TO	GO					
1	13500	VO	OLL	TO	GO					
3	13500	SF	OLL	TO	GO					

Àrea:

Sector: **Rasa 7**

Àmbit:

UE: 300

Num. Frag.	Class.	Def.Fragm.	Tip.	Tècnica	Pasta	Decoració		Acabats		Observacions
						Int.	Ext.	Int.	Ext.	

1	14002	VO	CAT	TO	AO					
7	14002	VO	COS	TO	AO					
4	14002	VO	CSS	TO	GO					
5	14002	NA	FIN	TO	AO					
13	14002	FO	FIN	TO	AO					
125	14002	SF	FIN	TO	AO					
44	14002	SF	FIN	TO	GO					
4	14002	VO	GER	TO	AO					
4	14002	VO	GIB	TO	AO					
15	14002	VO	OLL	TO	GO					
1	14002	VO	PAT	TO	AO					
1	14002	AG	TAP	TO	AO					
2	14002	VO	TEN	TO	AO					
8	14003	BR	CAT	TO	AO					Vidriat verd
5	14003	VO	CAT	TO	AO					Vidriat verd
3	14003	VO	COS	TO	AO					Vidriat melat
5	14003	VO	CSS	TO	AO					Vidriat melat
23	14003	VO	CSS	TO	AO					Vidriat marró
1	14003	VO	CSS	TO	AO					Vidriat verd
1	14003	VO	ESF	TO	AO					Vidriat melat
2	14003	BR	FIN	TO	AO					Vidriat melat
13	14003	NA	FIN	TO	AO					Vidriat melat
6	14003	FO	FIN	TO	AO					Vidriat melat
97	14003	SF	FIN	TO	AO					Vidriat melat
12	14003	FO	FIN	TO	AO					Vidriat marró
19	14003	NA	FIN	TO	AO					Vidriat marró

Àrea:

Sector:

Àmbit:

UE: 300

Num. Frag.	Class.	Def.Fragm.	Tipo.	Tècnica	Pasta	DECORACIÓ		ACABATS		Observacions
						Int.	Ext.	Int.	Ext.	
	192	14003	SF	FIN	TO	AO				Vidriat marró
	19	14003	NA	FIN	TO	AO				Vidriat verd
	4	14003	FO	FIN	TO	AO				Vidriat verd
	65	14003	SF	FIN	TO	AO				Vidriat verd
	3	14003	SF	FIN	TO	AO				Vidriat negre
	5	14003	SF	FIN	TO	AO				Vidriat groc
	2	14003	SF	FIN	TO	AO				Vidriat marró amb xispajat amb groc
	5	14003	SF	FIN	TO	AO				Vidriat verd, groc i marró
	7	14003	VO	GER	TO	AO				Vidriat melat
	5	14003	VO	GER	TO	AO				Vidriat marró
	5	14003	VO	GER	TO	AO				Vidriat verd
	1	14003	VO	GER	TO	AO				Vidriat groc
	18	14003	VO	GIB	TO	AO				Vidriat melat
	13	14003	VO	GIB	TO	AO				Vidriat marró
	2	14003	VO	GIB	TO	AO				Vidriat verd
	1	14003	VO	GIB	TO	AO				Vidriat verd, groc i marró
	2	14003	VO	MOR	TO	AO				Vidriat verd
	5	14003	VO	OLL	TO	AO				Vidriat melat
	6	14003	VO	OLL	TO	AO				Vidriat marró
	10	14003	VO	OLL	TO	AO				Vidriat marró
	4	14003	VO	PAT	TO	AO				Vidriat melat
	9	14003	VO	PAT	TO	AO				Vidriat marró
	2	14003	VO	PAT	TO	AO				Vidriat verd
	1	14003	VO	PAT	TO	AO				Plat de "dol"
	1	14003	VO	PAT	TO	AO				Vidriat marró amb groc
	18	14003	VO	PDA	TO	AO				Vidriat marró
	2	14003	VO	PDA	TO	AO				Vidriat negre
	4	14003	VO	PDA	TO	AO				Vidriat beig amb decoracions en marró de floretes
	1	14003	AG	TAP	TO	AO				Vidriat en verd
	1	14003	AG	TAP	TO	AO				Vidriat melat
	1	14003	VO	TAP	TO	AO				Vidriat marró
	1	14003	AG	TAP	TO	AO				Vidriat marró
	1	14003	VO	TEN	TO	AO				Vidriat verd
1	1	14003	PS	GET	TO	AO		AC		Gerreta de ceràmica vidriada verda, possiblement de producció valenciana,
	1	14005	VO	COS	TO	AR				
	10	14005	VO	CSS	TO	GR				
	4	14005	FO	FIN	TO	AR				

Àrea:

Sector:

Àmbit:

UE: 300

Num. Frag.	Class.	Def.Fragm.	Tipo.	Tècnica	Pasta	DECORACIÓ		ACABATS		Observacions
						Int.	Ext.	Int.	Ext.	
2	14005	NA	FIN	TO	AR					
41	14005	SF	FIN	TO	AR					
1	14005	FO	FIN	TO	GR					
52	14005	SF	FIN	TO	GR					
3	14005	VO	GIB	TO	AR					
4	14005	VO	OLL	TO	GR					
1	14005	VO	PAT	TO	AR					
3	14005	VO	PAT	TO	GR					
17	14100	VO	ESC	TO	AO					
7	14100	FO	ESC	TO	AO					
53	14100	SF	FIN	TO	AO					
1	14100	FO	FIN	TO	AO					
11	14100	VO	PAT	TO	AO					
3	14100	FO	PAT	TO	AO					
1	14100	VO	PTL	TO	AO					
4	14102	VO	ESC	TO	AO					Decoració amb tres filets concèntrics i traços obliuos cap endins
4	14102	FO	FIN	TO	AO					Decoració indeterminada
25	14102	SF	FIN	TO	AO					Decoració indeterminada
1	14102	VO	PAT	TO	AO					Orla de dos filets i traços obliuos cap endins
1	14102	VO	PAT	TO	AO					Decoració amb orla de traços obliuos cap endins
1	14102	VO	PAT	TO	AO					Decoració amb traç ondulat
1	14102	FO	PAT	TO	AO					Decoració central d'una palmeta
4	14103	VO	ESC	TO	AO					Escudella sagnadora
5	14103	OR	ESC	TO	AO					Decoració de ratlles paral.leles
1	14103	FO	ESC	TO	AO					Decoració central de mates foliars amb cercles concèntrics
3	14103	FO	ESC	TO	AO					Decoració central de la figueta i cercles concèntrics
1	14103	FO	ESC	TO	AO					Escudella sagnadora motiu central indeterminat
10	14103	FO	FIN	TO	AO					Decoració indeterminada
37	14103	SF	FIN	TO	AO					Decoració indeterminada
4	14103	VO	PAT	TO	AO					Orles concèntriques
2	14103	FO	PAT	TO	AO					Decoració central amb motiu central radial i cercles concèntrics
1	14103	FO	PAT	TO	AO					Decoració central radial amb 4 meduses i un punt central al mig
1	14103	FO	PAT	TO	AO					Decoració central amb la creu de malta en groc dins de cercles concèntrics en
3	14103	VO	PDA	TO	AO					Decoració de la salxitxa doble
1	14103	VO	PDA	TO	AO					Decoració amb orla d'arc doble i punt
3	14107	FO	FIN	TO	AO					Decoració amb orla de trèvol i punts
3	14107	VO	PAT	TO	AO					Decoració amb orla d'arcs i punts

Àrea:

Sector:

Àmbit:

UE: 300

Num. Frag.	Class.	Def.Fragm.	Tipo.	Tècnica	Pasta	DECORACIÓ		ACABATS		Observacions
						Int.	Ext.	Int.	Ext.	
3	14107	VO	PAT	TO	AO					Decoració amb orla de trèvols i punts
1	14114	FO	FIN	TO	AO					Decoració d'un conill
2	14114	SF	FIN	TO	AO					Decoració indeterminada
3	14114	FO	GER	TO	AO					Decoració indeterminada
5	14114	VO	PAT	TO	AO					Decoració amb orla "F"
4	14114	VO	PAT	TO	AO					Decoració d'orla 2O2
16	14120	VO	PDA	TO	AO					
2	14122	FO	ESC	TO	AO					Decoració de palmes radials
2	14128	VO	ESC	TO	AO					Decoració de dues línies concèntriques amb traços obliquos cap endins
8	14128	SF	ESC							Decoració amb palmetes radials
5	14128	SF	FIN	TO	AO					Decoració indeterminada
2	14128	FO	FIN	TO	AO					Decoració indeterminada
1	14128	VO	PAT	TO	AO					Decoració amb alàfies a la orla
1	14128	FO	PAT	TO	AO					Motiu central amb palma oberta
4	14200	OR	ESC	TO	AO					
3	14200	FO	PAT	TO	AO					Decoració malmesa
2	14208	VO	ESC	TO	AO					Decoració geomètrica indeterminada
19	14208	SF	ESC	TO	AO					Decoració geomètrica indeterminada
5	14208	FO	ESC	TO	AO					Decoració indeterminada
2	14208	FO	PAT	TO	AO					Decoració indeterminada
2	14208	VO	PDA	TO	AO					Decoració geomètrica indeterminada
1	14211	VO	ESC	TO	AO					Decoració de dos cercles concèntrics en blau i decoracions geomètriques en
2	14211	VO	PAT	TO	AO					Decoració vegetal de fulles de julivert que alternen amb flors de 6 pètals en
2	14213	VO	ESC	TO	AO					Decoració de retícules puntejades
5	14213	SF	ESC	TO	AO					Decoració de bandes de retícules
3	14214	FO	ESC	TO	AO					Decoració d'una roseta central
1	14214	FO	ESC	TO	AO					Decoració central d'una palmeta
1	14214	VO	ESC	TO	AO					Decoració d'orla de doble filet concèntric i motius de bandes de reticulats
2	14214	VO	ESC	TO	AO					Decoració indeterminada
2	14214	VO	PDA	TO	AO					Decoració vegetal en blau i reflex
2	14250	SF	FIN	TO	AO					Decoració indeterminada
2	14250	PS	PTL	TO	AO					Decoració central d'un escut
1	14252	VO	ESC	TO	AO					Orla de doble filet en manganès i un al mig en verd
7	14252	SF	FIN	TO	AO					Decoració indeterminada
1	14252	FO	PAT	TO	AO					Decoració central d'una pinya
1	14252	VO	PDA	TO	AO					Orla de doble filet concèntric en manganès i un de verd al mig
1	14252	VO	PDA	TO	AO					Decoració amb orla de 4 filets en manganès i ziga-zaga en manganès al mig i

Àrea:

Sector:

Àmbit:

UE: 300

Num. Frag.	Class.	Def.Fragm.	Tipo.	Tècnica	Pasta	DECORACIÓ		ACABATS		Observacions
						Int.	Ext.	Int.	Ext.	
1	14252	VO	PTL	TO	AO					Decoració amb orla de 4 filets en manganès i ziga-zaga en manganès al mig i
1	14252	VO	PTL	TO	AO					Decoració d'orla amb 4 filets concèntrics en manganès i rombes amb una aspa
1	14303	VO	PAT	MO	CA					Decoració en blanc i negre
8	14303	SF	PAT	MO	CA					Decoració en blanc i negre
4	14304	SF	FIN	TO	AO					Decoracions policromes sense determinar
4	14306	SF	FIN	TO	AO					Decoració en verd, ocre sobre fons blanc
4	14306	VO	PAT	TO	AO					Decoració vegetal en ocre, groc i blau sobre fons blanc
2	14400	VO	BOL	MO	CA					
3	14400	SF	PAT	MO	CA					
2	14400	VO	PAT	MO	CA					
1	15000	TPT								
1	15000	PIP			CA					fragment de pipa
1	15000	DI	DCT							
56	20000	MON								
1	20000	BAL								
1	20000	PJA								
1	20001	ANE								
8	20001	ATI								
1	20001	SIV								
2	20001	PLC								
1	20001	CLA								
1	20001	BOT								
1	20001	PLC								Plaqueta trobada amb el tresoret compost per les 27 monedes descrites
3	20001	SF	ATI							
3	20002	CLA								
4	20002	ATI								
9	20002	CLA								
1	20002	ANE								
1	20002	ATI								Fragment de barana?
*	1	20003	MON							Restaurar
1	1	20003	MON							Restaurar
3	1	20003	MON							Restaurar
4	1	20003	MON							Restaurar
5	1	20003	MON							Restaurar
6	1	20003	MON							Restaurar
7	1	20003	MON							Restaurar
8	1	20003	MON							Restaurar

Àrea:

Sector:

Àmbit:

UE: 300

Num. Frag.	Class.	Def.Fragm.	Tipo.	Tècnica	Pasta	DECORACIÓ		ACABATS		Observacions
						Int.	Ext.	Int.	Ext.	
9	1	20003	MON							Restaurar
10	1	20003	MON							Restaurar
11	1	20003	MON							Restaurar
12	1	20003	MON							Restaurar
13	1	20003	MON							Restaurar
14	1	20003	MON							Restaurar
15	1	20003	MON							Restaurar
16	1	20003	MON							Restaurar
17	1	20003	MON							Restaurar
18	1	20003	MON							Restaurar
19	1	20003	MON							Restaurar
20	1	20003	MON							Restaurar
21	1	20003	MON							Restaurar
22	1	20003	MON							Restaurar
23	1	20003	MON							Restaurar
24	1	20003	MON							Restaurar
25	1	20003	MON							Restaurar
26	1	20003	MON							Restaurar
27	1	20003	MON							Restaurar
	1	20005	ATI							
	2	30000	BAL							
	2	30000	VO	AMP						
	1	30000	VO	AMP						
	1	30000	AG	TAP						
	4	30000	SF	VIN						
	1	30000	BR	VIN						
	16	30000	SF	VIN						
	2	30000	FO	VIN						
	1	30000	SF	VIN						Vidre transparent decorat amb espirals
	1	30001	FIJ							Fitxa? de forma quadrada i decorada amb pigment en blau i vermell
	2	40003	ASC							
	1	40018	MMO							
	1	50028								Vidriat verd
	1	50029								Vidriat verd
	1	50030								Decoració vegetal en blau sobre fons blanc
	3	50030								Decoració a trepa en blau, motius vegetals
	1	50030								Decoració amb lletres: ...SA... en blau

Àrea:

Sector:

Àmbit:

UE: 300

Num. Frag.	Class.	Def.Fragm.	Tipo.	Tècnica	Pasta	DECORACIÓ		ACABATS		Observacions
						Int.	Ext.	Int.	Ext.	
*	6	50032								Decoració vegetal en verd, groc, ocre i blau sobre fons blanc
	4	50033								Decoració en blau, negre, groc sobre fons blanc amb les lletres: ...EBVA...
	10	50033								Decoració en blau, groc sobre fons blanc
2	1	50033								Motius geomètrics en blau, groc i blanc. Forma part de la sanefa d'un plafó
3	1	50033								Rajola que forma part d'un plafó, decorada amb un vaixell
5	1	50033								Rajola que forma part d'un plafó, decorada amb un lleó. Presenta en el revers
4/6	2	50033								Decoració floral de la margarida
	1	50035								Vidriat melat
	2	50035								Vidriat marró
	1	50037								Rajola de 5 cm. de costat
	2	60054								
	12	60058								

Àrea:

Sector: Rasa 7

Àmbit:

UE: 307

Num. Frag.	Class.	Def.Fragm.	Tipo.	Tècnica	Pasta	Decoració		Acabats		Observacions
						Int.	Ext.	Int.	Ext.	
	2	14002	VO	COS	TO	AO				
	9	14002	SF	FIN	TO	AO				
	3	14002	SF	FIN	TL	GO				
	1	14003	VO	CSS	TO	AO				Vidriat melat
	2	14003	SF	FIN	TO	AO				Vidriat melat
	2	14003	SF	FIN	TO	AO				Vidriat marró
	4	14003	SF	FIN	TO	AO				Vidriat verd
	1	14003	NA	FIN	TO	AO				Vidriat melat
	1	14003	VO	GIB	TO	AO				Vidriat melat
	3	14100	SF	FIN	TO	AO				
	4	14103	SF	FIN	TO	AO				Decoració indeterminada
	2	14120	VO	PAT	TO	AO				
	1	14128	VO	ESC	TO	AO				Decoració amb palmes radials
	1	14252	PE	PAT	TO	AO				Decoració d'una estrella central en manganès
	3	20000	MON							
	3	20002	ATI							
	2	50003								Pintat de color negre
	1	50030								Decoració vegetal a trepa en blau
	1	50033								
	1	60054								
	1	60058								

Àrea:

Sector: **Rasa 7**

Àmbit:

UE: 315

Num. Frag.	Class.	Def.Fragm.	Tipo.	Tècnica	Pasta	DECORACIÓ		ACABATS		Observacions
						Int.	Ext.	Int.	Ext.	

Àrea:

Sector: **Rasa 7**

Àmbit:

UE: 315

Num. Frag.	Class.	Def.Fragm.	Tipo.	Tècnica	Pasta	Decoració		Acabats		Observacions
						Int.	Ext.	Int.	Ext.	

2	14002	NA	FIN	TO	AO					
20	14002	SF	FIN	TO	AO					
9	14002	SF	FIN	TO	GO					
3	14002	VO	OLL	TO	GO					
2	14002	VO	TAP	TO	AO					
2	14003	BR	CAT	TO	AO					Vidriat melat
5	14003	SF	COL	TO	AO					Vidriat groc
1	14003	VO	COS	TO	AO					Vidriat melat
1	14003	VO	COS	TO	AO					Vidriat verd
2	14003	NA	FIN	TO	AO					Vidriat melat
5	14003	FO	FIN	TO	AO					Vidriat melat
56	14003	SF	FIN	TO	AO					Vidriat melat
10	14003	SF	FIN	TO	AO					Vidriat verd
2	14003	VO	GIB	TO	AO					Vidriat melat
2	14003	VO	OLL	TO	AO					Vidriat melat
3	14003	PS	PAT	TO	AO					Vidriat groc
7	14003	VO	TEN	TO	AO					Vidriat melat
8	14005	SF	FIN	TO	GR					
2	14005	VO	OLL	TO	GR					
6	14100	SF	FIN	TO	AO					
3	14100	SF	FIN	TO	AO					
2	14128	VO	ESC	TO	AO					Decoració malmesa
3	14250	FO	ESC	TO	AO					Decoració indeterminada
1	14250	PE	ESC	TO	AO					Motiu central d'un esterisc en manganès
1	14250	PE	ESC	TO	AO					Motiu central d'un escut en manganès
8	14252	SF	FIN							Decoració indeterminada
2	14252	VO	PAT	TO	AO					Decoració de l'orla de doble filet en manganès i un al mig en verd
8	20002	CLA								
1	20002	ESR								
1	20002	SF	ATI							
1	30000	SF	VIN							
2	50032									Decoració geomètrica i vegetal ind. en verd, groc i blau
56	50035									Vidriat marró

Àrea:

Sector:

Àmbit:

UE: 315

Num. Frag.	Class.	Def.Fragm.	Tipo.	Tècnica	Pasta	DECORACIÓ		ACABATS		Observacions
						Int.	Ext.	Int.	Ext.	
6	50037									decorada en motius vegetals en blau sobre fons blanc
10	60058									

Àrea:

Sector: Rasa 8

Àmbit:

UE: 328

Num. Frag.	Class.	Def.Fragm.	Tipo.	Tècnica	Pasta	Decoració		Acabats		Observacions
						Int.	Ext.	Int.	Ext.	
2	14101	VO	PAT	TO	AO					Decoració indeterminada
1	14109	SF	FIN	TO	AO					Decoració paisatgística indeterminada
1	14306	VO	PAT	TO	CA					Decoració indeterminada en groc i ocre

Àrea:

Sector: Rasa 8

Àmbit:

UE: 329

Num. Frag.	Class.	Def.Fragm.	Tipo.	Tècnica	Pasta	Decoració		Acabats		Observacions
						Int.	Ext.	Int.	Ext.	
94	14003	PS	GIB	TO	AO					Vidriat melat

Àrea:

Sector: Rasa 8

Àmbit:

UE: 331

Num. Frag.	Class.	Def.Fragm.	Tipo.	Tècnica	Pasta	Decoració		Acabats		Observacions
						Int.	Ext.	Int.	Ext.	
10	20002	SF	ATI							
2	30000	SF	VIN	ND						Vidre transparent d'una possible finestra
2	60058									

Àrea:

Sector: Rasa 8

Àmbit:

UE: 336

Num. Frag.	Class.	Def.Fragm.	Tipo.	Tècnica	Pasta	Decoració		Acabats		Observacions
						Int.	Ext.	Int.	Ext.	
3	14002	SF	FIN	TO	AO					
1	14003	BR	CAT	TO	AO					Vidriat melat
3	14003	SF	FIN	TO	AO					Vidriat melat
1	14003	VO	OLL	TO	AO					Vidriat marró
3	14005	SF	FIN	TO	GR					
1	14005	PE	FIN	TO	AR					
1	14103	SF	PAT	TO	AO					Decoració de l'orla de la figueta
1	14120	SF	PAT	TO	AO					
1	14250	SF	FIN	TO	AO					Decoració indeterminada
1	14250	FO	PAT	TO	AO					Decoració central d'un escut

Àrea:

Sector: **Rasa 8**

Àmbit:

UE: 342

Num. Frag.	Class.	Def.Fragm.	Tipo.	Tècnica	Pasta	DECORACIÓ		ACABATS		Observacions
						Int.	Ext.	Int.	Ext.	

Àrea:

Sector: **Rasa 8**

Àmbit:

UE: 342

Num. Frag.	Class.	Def.Fragm.	Tipo.	Tècnica	Pasta	Decoració		Acabats		Observacions
						Int.	Ext.	Int.	Ext.	

1	14002	VO	GIB	TO	AO					
---	-------	----	-----	----	----	--	--	--	--	--

Àrea:

Sector: **Rasa 8**

Àmbit:

UE: 345

Num. Frag.	Class.	Def.Fragm.	Tipo.	Tècnica	Pasta	Decoració		Acabats		Observacions
						Int.	Ext.	Int.	Ext.	

1	14002	SF	FIN	TO	AO					
1	14003	FO	FIN	TO	AO					Vidriat melat
6	14003	SF	FIN	TO	AO					Vidriat melat
5	14003	SF	FIN	TO	AO					Vidriat verd gòtic
2	14003	VO	GIB	TO	AO					Vidriat melat
1	14003	VO	PDA	TO	AO					Vidriat melat
2	14005	SF	FIN	TO	AR					

Àrea:

Sector: **Rasa 8**

Àmbit:

UE: 348

Num. Frag.	Class.	Def.Fragm.	Tipo.	Tècnica	Pasta	Decoració		Acabats		Observacions
						Int.	Ext.	Int.	Ext.	

2	14002	NA	FIN	TO	AO					
13	14002	SF	FIN	TO	AO					
4	14002	SF	FIN	TO	GO					
1	14002	FO	FON	TO	AO					
1	14002	VO	OLL	TO	GO					
2	14003	VO	CSS	TO	AO					Vidriat marró
3	14003	NA	FIN	TO	AO					Vidriat melat
8	14003	SF	FIN	TO	AO					Vidriat melat
16	14003	SF	FIN	TO	AO					Vidriat verd gòtic
11	14003	SF	FIN	TO	AO					Vidriat marró
8	14003	VO	GIB	TO	AO					Vidriat marró
3	14003	BE	MO	TO	AO					Vidriat verd gòtic
2	14003	VO	MOR	TO	AO					Vidriat melat
9	14003	VO	OLL	TO	AO					Vidriat marró
1	14003	VO	TAP	TO	AO					Vidriat marró
1	14005	VO	CSS	TO	GR					
1	14005	NA	FIN	TO	GR					

Àrea:

Sector:

Àmbit:

UE: 348

Num. Frag.	Class.	Def.Fragm.	Tipo.	Tècnica	Pasta	DECORACIÓ		ACABATS		Observacions
						Int.	Ext.	Int.	Ext.	
	1	14005	FO	FIN	TO	GR				
	1	14005	SF	FIN	TO	GR				
	5	14005	SF	FIN	TO	GR				
	1	14005	VO	GER	TO	GR				
	1	14005	VO	TAP	TO	GR				
	3	14100	VO	ESC	TO	AO				
	8	14100	SF	FIN	TO	AO				
	1	14102	VO	ESC	TO	AO				Decoració de cercles concèntrics
	6	14102	SF	FIN	TO	AO				Decoració indeterminada
	1	14102	VO	PTL	TO	AO				Decoració amb orla de doble filet en blau
	1	14128	VO	ESC	TO	AO				Decoració indeterminada
	1	14128	SF	FIN	TO	AO				Decoració indeterminada
	1	14128	PE	PAT	TO	AO				decoració indeterminada
	2	14128	VO	PAT	TO	AO				Orla de doble filet en blau
	3	14211	FO	PAT	TO	AO				Decoració vegetal indeterminada
	3	14214	VO	ESC	TO	AO				Decoració indeterminada
	2	14214	PE	ESC	TO	AO				Decoració malmesa
	2	14214	SF	ESC	TO	AO				Decoració indeterminada
	5	14250	VO	PAT	TO	AO				Decoració amb orla d'un sol filet i motiu central d'esterisc de 6 puntes
56	1	20000	MON							Restaurar
57	1	20000	MON							Restaurar
58	1	20000	MON							Restaurar
	1	20001	CLA							
	1	20001	ANE							
	1	20001	AGC							
	1	20002	CLA							
	3	20002	ATI							
	1	40017	MMO							
	1	60001	AND							Decorat. Podria correspondre a una Pipa
	2	60058								

Àrea:

Sector: Rasa 7

Àmbit:

UE: 350

Num. Frag.	Class.	Def.Fragm.	Tipo.	Tècnica	Pasta	Decoració		Acabats		Observacions
						Int.	Ext.	Int.	Ext.	
	1	50031								Decoració d'un ocell volant
	2	50032								Decoració vegetal en groc, blau, verd i ocre

Àrea:

Sector: **Rasa 7**

Àmbit:

UE: 352

Num. Frag.	Class.	Def.Fragm.	Tip.	Tècnica	Pasta	DECORACIÓ		ACABATS		Observacions
						Int.	Ext.	Int.	Ext.	

Àrea:

Sector: **Rasa 7**

Àmbit:

UE: 352

Num. Frag.	Class.	Def.Fragm.	Tip.	Tècnica	Pasta	Decoració		Acabats		Observacions
						Int.	Ext.	Int.	Ext.	

4	14002	SF	FIN	TO	AO					
6	14003	SF	FIN	TO	AO					Vidriat marró
5	14003	PS	FIN	TO	AO					Vidriat groc decorat amb ziga-zaga en marró
1	14003	SF	FIN	TO	AO					Vidriat groc
1	14003	VO	GER	TO	AO					Vidriat marró
4	14003	VO	GIB	TO	AO					Vidriat marró
1	14003	VO	PAT	TO	AO					Vidriat marró amb punts de color groc
1	14003	VO	PAT	TO	AO					Vidriat groc amb una flor en marró
1	14400	SF	FIN	MO	CA					Decoració en verd indeterminada
2	14400	VO	TAS	MO	CA					
1	14400	NA	TAS	MO	CA					
1	15000	BOT								
1	15000	PIP			CA					
2	20000	MON								
1	20002	CLA								
1	30000	VO	VIN							
3	30000	SF	VIN							
1	30001	AG	TAP							
12	50035									Vidriat marró

Àrea:

Sector: **Rasa 7**

Àmbit:

UE: 353

Num. Frag.	Class.	Def.Fragm.	Tip.	Tècnica	Pasta	Decoració		Acabats		Observacions
						Int.	Ext.	Int.	Ext.	

7	60058									
---	-------	--	--	--	--	--	--	--	--	--

Àrea:

Sector: **Rasa 8**

Àmbit:

UE: 358

Num. Frag.	Class.	Def.Fragm.	Tip.	Tècnica	Pasta	Decoració		Acabats		Observacions
						Int.	Ext.	Int.	Ext.	

2	14002	SF	FIN	TO	AO					
2	14003	SF	FIN	TO	AO					Vidriat verd
1	14005	SF	FIN	TO	AR					
1	14103	SF	FIN	TO	AO					Decoració de l'orla de l'ull creuat
1	14201	VO	PAT	TO	AO					Decoració indeterminada

Àrea:

Sector: Rasa 7

Àmbit:

UE: 361

Num. Frag.	Class.	Def.Fragm.	Tipo.	Tècnica	Pasta	DECORACIÓ		ACABATS		Observacions
						Int.	Ext.	Int.	Ext.	

Àrea:

Sector: Rasa 7

Àmbit:

UE: 361

Num. Frag.	Class.	Def.Fragm.	Tipo.	Tècnica	Pasta	Decoració		Acabats		Observacions
						Int.	Ext.	Int.	Ext.	

1	13111	VO	LAMB.	TO	AO					Forma Lamb.18/31
2	13250	SF	FIN	TO	AO					
1	13258	VO	OST.	TO	AO					Forma Ostia III, fig.267
2	13306	SF	FIN	TO	AO					
6	13310	SF	FIN	TO	AO					
1	13310	NA	FIN	TO	AO					
3	13500	VO	CSS	TL	GO					
52	13500	SF	FIN	TO	GO					
73	13500	SF	FIN	TL	GO					
9	13500	VO	OLL	TO	GO					
8	13500	VO	OLL	TL	GO					
2	13500	VO	TEN	TO	GO					
2	13500	FO	TEN	TO	GO					
6	13501	VO	CSS	TL	GR					
42	13501	SF	FIN	TL	GR					
2	13501	NA	FIN	TO	GR					
2	13501	FO	OLL	TL	GR					
5	13501	VO	OLL	TL	GR					
1	14002	BR	CAT	TO	AO					
6	14002	NA	FIN	TO	AO					
4	14002	FO	FIN	TO	AO					
59	14002	SF	FIN	TO	AO					
5	14002	VO	GIB	TO	AO					
1	14002	VO	TAP	TO	AO					
2	14003	VO	COS	TO	AO					Vidriat melat
6	14003	SF	FIN	TO	AO					Vidriat verd gòtic
6	14003	SF	FIN	TO	AO					Vidriat marró
2	14003	NA	FIN	TO	AO					Vidriat melat
10	14003	FO	FIN	TO	AO					Vidriat melat
90	14003	SF	FIN	TO	AO					Vidriat melat
2	14003	VO	GIB	TO	AO					Vidriat verd gòtic
22	14003	VO	GIB	TO	AO					Vidriat melat
1	14003	BE	GRE	TO	AO					Vidriat marró

Àrea:

Sector:

Àmbit:

UE: 361

Num. Frag.	Class.	Def.Fragm.	Tipo.	Tècnica	Pasta	DECORACIÓ		ACABATS		Observacions
						Int.	Ext.	Int.	Ext.	
1	14003	VO	MOR	TO	AO					Vidriat melat
1	14003	VO	OLL	TO	AO					Vidriat verd gòtic
2	14003	VO	OLL	TO	AO					Vidriat marró
3	14003	VO	PAT	TO	AO					Vidriat melat
1	14003	AG	TAP	TO	AO					Vidriat melat
1	14005	SF	FIN	TO	Ar					
1	14005	VO	OLL	TO	AR					
4	14050	GET	FIN	TO	AO					Ceràmica andalusí amb decoracions vidriades a l'exterior, de color verd melat
7	14252	SF	FIN	TO	AO					Decoració malmesa
2	14252	PE	PAT	TO	AO					Un d'ells amb decoració central d'una pinya i motius vegetals
1	14252	VO	PAT	TO	AO					Decoració de l'orla entre quatre filets en verd i manganès cercles i trama en
2	14252	VO	PAT	TO	AO					Decoració d'orla entre quatre filets en manganès semi-cercles en manganès cap
1	20001	SIV								Restaurar
12	20001	ATI								
3	20001	ESR								
2	20002	CLA								
7	20002	ATI								
5	30000	SF	VIN							
1	30003	ER								
11	60054									
85	60058									

Àrea:

Sector: Rasa 8

Àmbit:

UE: 364

Num. Frag.	Class.	Def.Fragm.	Tipo.	Tècnica	Pasta	Decoració		Acabats		Observacions
						Int.	Ext.	Int.	Ext.	
2	14002	VO	CSS	TO	GO					
1	14002	VO	CSS	TO	AO					
1	14002	VO	CSS	TO	AO					
22	14002	SF	FIN	TO	GO					
1	14002	NA	FIN	TO	AO					
5	14002	FO	FIN	TO	AO					
45	14002	SF	FIN	TO	AO					
9	14002	VO	OLL	TO	GO					
4	14002	VO	OLL	TO	AO					
1	14002	VO	TEN	TO	AO					Engalba blanca.
3	14003	VO	BAC	TO	AO					Vidrat melat.
1	14003	BR	CAT	TO	AO					Vidrat verd gòtic.

Àrea:

Sector:

Àmbit:

UE: 364

Num. Frag.	Class.	Def.Fragm.	Tipo.	Tècnica	Pasta	DECORACIÓ		ACABATS		Observacions
						Int.	Ext.	Int.	Ext.	
2	14003	VO	CSS	TO	AO					Vidrat melat.
13	14003	VO	CSS	TO	AO					Vidrat marró.
1	14003	VO	ESF	TO	AO					Vidrat marró.
3	14003	NA	FIN	TO	AO					Vidrat verd gòtic.
6	14003	NA	FIN	TO	AO					Vidrat melat.
6	14003	FO	FIN	TO	AO					Vidrat melat.
11	14003	SF	FIN	TO	AO					Vidrat verd.
3	14003	NA	FIN	TO	AO					Vidrat marró.
48	14003	SF	FIN	TO	AO					Vidrat melat.
9	14003	SF	FIN	TO	AO					Vidrat verd.
73	14003	SF	FIN	TO	AO					Vidrat marró.
21	14003	VO	GIB	TO	AO					Vidrat melat.
4	14003	VO	GIB	TO	AO					Vidrat marró.
1	14003	VO	GRE	TO	AO					Vidrat marró.
3	14003	FO	MOR	TO	AO					Vidrat verd gòtic. Un d'ells presenta decoració d'incisions ondulades gairebé a
9	14003	VO	MOR	TO	AR					Vidrat verd gòtic.
7	14003	SF	MOR	TO	AO					Vidrat verd gòtic.
5	14003	VO	MOR	TO	AO					Vidrat melat.
1	14003	VO	OLL	TO	AO					Vidrat melat.
21	14003	VO	OLL	TO	AO					Vidrat marró.
1	14003	VO	OLL	TO	AO					Vidrat marró. Decoració incisa de línies ondulades.
3	14003	VO	PDA	TO	AO					Vidrat marró.
1	14003	VO	POA	TO	AO					Vidrat melat. Decoració a la part superior del llavi, d'acanalats.
1	14003	AG	TAP	TO	AO					Vidrat marró.
1	14005	VO	COS	TO	AR					
1	14005	VO	CSS	TO	GR					
3	14005	NA	FIN	TO	AR					
25	14005	SF	FIN	TO	GR					
8	14005	SF	FIN	TO	AR					Un fragment amb decoracions incises linials.
2	14005	VO	GER	TO	GR					
1	14005	VO	GER	VA	GR					Decoració d'acanalats a la part superior del llavi.
1	14005	VO	OLL	TO	AR					
3	14005	VO	OLL	TO	AR					
1	14005	VO	OLL	TO	GR					
1	14005	VO	OLL	TO	GR					
4	14100	VO	ESC	TO	AO					
3	14100	VO	ESC	TO	AO					

Àrea:

Sector:

Àmbit:

UE: 364

Num. Frag.	Class.	Def.Fragm.	Tipo.	Tècnica	Pasta	DECORACIÓ		ACABATS		Observacions
						Int.	Ext.	Int.	Ext.	
	3	14100	FO	ESC	TO	AO				
	2	14100	OR	ESC	TO	AO				
	24	14100	SF	FIN	TO	AO				
	1	14100	FO	FIN	TO	AO				
	2	14100	VO	LLU	TO	AO				
	1	14100	VO	PDA	TO	AO				
	8	14100	VO	PTL	TO	AO				
	2	14102	VO	PAT	TO	AO				Decoració d'orla de 2 filets concèntrics i traços obliques cap endins
	1	14103	OR	ESC	TO	AO				Escudella sagnadora decorada amb cercles concèntrics
	4	14103	FO	FIN	TO	AO				Decoració de mates foliars
	7	14103	SF	FIN	TO	AO				Decoració indeterminada
	2	14116	VO	PAT	TO	AO				Enciamera decoració indeterminada en blau
	3	14120	VO	PAT	TO	AO				
	7	14128	FO	ESC	TO	AO				Decoració central d'una palmeta oberta, amb orla reticulada
	2	14128	VO	ESC	TO	AO				Decorada amb palmetes triangulars i fulles parcialment omplertes de línies
	2	14128	PS	ESC	TO	AO				Decoració amb motius vegetals en blau. Similar a Amigó, J. et alii (1986)
	1	14128	VO	ESC	TO	AO				decoració perduda
	4	14128	SF	ESC	TO	AO				Decoració perduda
	1	14128	VO	ESC	TO	AO				Decoració a l'orla de "peixos".
	1	14201	SF	FIN	TO	AO				
	2	14201	VO	PAT	TO	AO				
	1	14211	SF	GER	TO	AO				dEcoració geomètrica indeterminada
	2	14211	VO	PAT	TO	AO				Decoració geomètrica
1	1	14213	PS	ESC	TO	AO				Decoració amb palmeta central i disposició radial de palmetes estilitzades
	1	14214	SF	GER	TO	AO				Decoració floral
	1	14250	PE	PAT	TO	AO				Decoració central d'esterisc amb 6 puntes
	2	14250	FO	PTL	TO	AO				Decoració central d'un escut amb ratllat interior
	1	14250	PS	PTL	TO	AO				Decoració central d'un escut central indeterminat
	1	14250	PS	PTL	TO	AO				Decoració central d'esterisc amb 6 puntes
	2	14250	VO	PTL	TO	AO				Decoració amb orla d'un filet concèntric
	5	14250	VO	PTL	TO	AO				Decoració perduda.
	1	14250	FO	PTL	TO	AO				Decoració central d'un escut.
	1	14252	PE	PAT	TO	AO				Decoració central amb estrella inscrita en un motiu lobulat
	2	14252	FO	PAT	TO	AO				Decoració de branca de pi
	3	14252	VO	PTL	TO	AO				Decoració amb orla de 2 filets concèntrics en manganès i un al mig en verd
	1	14255	VO	PAT	TO	AO				Decoració de l'orla de quatre filets de manganès amb rombos amb aspa
	1	14255	VO	PAT	TO					Decoració de l'orla amb cercles concèntrics en verd i manganès.

Àrea:

Sector:

Àmbit:

UE: 364

Num. Frag.	Class.	Def.Fragm.	Tipo.	Tècnica	Pasta	DECORACIÓ		ACABATS		Observacions
						Int.	Ext.	Int.	Ext.	
3	14304	FO	PAT	TO	AO					Plat de Savona decorat en blau sobre blau turquesa decoració paisatgística am
3	20000	MON								
4	20001	ATI								
1	20002	ATI								aplic d'un moble o porta
3	20002	CLA								
2	20002	ESR								
1	20005	ATI								
1	30000	AG	TAP							
5	30000	SF	VIN							
1	30000	FO	VIN							
1	30000	VO	VIN							
1	50030									decoració vegetal en blau
1	50033									Decoració vegetal en groc, blau i blanc
1	60054	SD								
5	60058	SD								

Àrea:

Sector: Rasa 8

Àmbit:

UE: 369

Num. Frag.	Class.	Def.Fragm.	Tipo.	Tècnica	Pasta	Decoració		Acabats		Observacions
						Int.	Ext.	Int.	Ext.	
1	12053	SF	FIN	TO	AO					
7	14002	SF	FIN	TO	AO					
1	14002	PS	LLU	TO	AO					
1	14003	NA	FIN	TO	AO					Vidrat verd.
1	14003	FO	FIN	TO	AO					Vidrat marró.
1	14003	FO	FIN	TO	AO					Vidrat verd.
4	14003	SF	FIN	TO	AO					Vidrat verd.
5	14003	SF	FIN	TO	AO					Vidrat melat.
16	14003	SF	FIN	TO	AO					Vidrat marró.
1	14003	VO	LLU	TO	AO					Vidrat marró.
5	14003	VO	OLL	TO	AO					Vidrat marró.
1	14003	VO	PDA	TO	AO					Vidrat marró.
2	14003	VO	TAP	TO	AO					Vidrat marró.
1	14005	VO	COS	TO	AO					
2	14005	FO	FIN	TO	GR					
12	14005	SF	FIN	TO	AR					
1	14005	NA	GET	TO	AR					
1	14005	VO	OLL	TO	GR					

Àrea:

Sector:

Àmbit:

UE: 369

Num. Frag.	Class.	Def.Fragm.	Tipo.	Tècnica	Pasta	DECORACIÓ		ACABATS		Observacions
						Int.	Ext.	Int.	Ext.	
1	14103	SF	FIN	TO	AO					Decoració en blau i groc.
1	14120	VO	PAT	TO	AO					
1	14128	VO	ESC	TO	AO					Decoració de sanefa de triple filet concèntric i orla d'enreixats.
4	14200	VO	ESC	TO	AO					Decoració malmesa.
4	14200	FO	FIN	TO	AO					Decoració malmesa.
6	14200	SD	FIN	TO	AO					Decoració malmesa.
3	14200	VO	PAT	TO	AO					Decoració malmesa.
1	14250	VO	PAT	TO	AO					Decoració amb orla d'alàfies.
2	14305	SF	PAT	TO	AO					
2	15000	BAL			AO					
2	20000	MON								
1	20001	BOT								
4	20001	AGC								
3	20001	ATI								
2	20002	CLA								
5	30000	SF	VIN							
1	30001	DEN								
1	60054	SF								
30	60058	SF								

Àrea:

Sector:

Àmbit:

UE: 381

Num. Frag.	Class.	Def.Fragm.	Tipo.	Tècnica	Pasta	Decoració		Acabats		Observacions
						Int.	Ext.	Int.	Ext.	
2	14003	SF	FIN	TO	AO					Vidrat melat.
4	14003	VO	GIB	TO	AO					Vidrat melat.

Àrea:

Sector: Rasa 8

Àmbit:

UE: 382

Num. Frag.	Class.	Def.Fragm.	Tipo.	Tècnica	Pasta	Decoració		Acabats		Observacions
						Int.	Ext.	Int.	Ext.	
1	14002	VO	BOL	TO	AO					
3	14002	FO	FIN	TO	AO					
6	14002	SF	FIN	TO	AO					
1	14002	VO	GIB	TO	AO					
1	14003	VO	BAC	TO	AO					Vidra melat.
2	14003	SF	FIN	TO	AO					Vidrat marró.
2	14003	FO	FIN	TO	AO					Vidrat melat.
1	14003	NA	FIN	TO	AO					Vidrat verd.

Àrea:

Sector:

Àmbit:

UE: 382

Num. Frag.	Class.	Def.Fragm.	Tipo.	Tècnica	Pasta	DECORACIÓ		ACABATS		Observacions
						Int.	Ext.	Int.	Ext.	
1	14003	SF	FIN	TO	AO					Vidrat verd.
6	14003	SF	FIN	TO	AO					Vidrat melat.
10	14003	SF	FIN	TO	AO					Vidrat marró.
3	14003	FO	GER	TO	AR					
5	14003	VO	GIB	TO	AO					Vidrat marró.
12	14003	PS	GIB	TO	AO					Vidrat marró.
1	14003	VO	OLL	TO	AO					Vidrat marró.
2	14003	VO	PDA	TO	AO					Vidrat marró.
1	14003	NA	POA	TO	AO					Vidrat marró.
2	14003	BR	POA	TO	AO					Vidrat marró.
1	14005	SF	FIN	CL	AR					
2	14103	FO	ESC	TO	AO					Decoració central d'un asterisc de vuit puntes, envoltat de l'orla de la cirera.
4	14103	SF	FIN	TO	AO					Decoració indeterminada.
1	14103	VO	GER	TO	AO					Decoració en blausobre blanc indeterminada.
1	14114	SF	FIN	TO	AO					Orla "F".
1	20002	ARC								
1	20002	SF	ATI							
1	60058	SF								

Àrea:

Sector: Rasa 8

Àmbit:

UE: 387

Num. Frag.	Class.	Def.Fragm.	Tipo.	Tècnica	Pasta	Decoració		Acabats		Observacions
						Int.	Ext.	Int.	Ext.	
1	14002	BE	CSS	TO	GM					
3	14002	SF	FIN	TO	AO					
4	14002	FO	FIN	TO	GM					
4	14002	SF	FIN	TO	GM					
4	14002	VO	OLL	TO	GM					
1	14002	VO	PAT	TO	AO					
6	14003	SF	FIN	TO	AO					Vidrat melat.
4	14003	VL	FIN	TO	AO					Vidrat marró.
1	14003	NA	GER	TO	AO					Vidrat melat.
2	14003	VO	GIB	TO	AO					Vidrat melat.
3	14005	VL	FIN	TO	AR					
12	60058	SD								

Àrea:

Sector: **Rasa 8**

Àmbit:

UE: 388

Num. Frag.	Class.	Def.Fragm.	Tipo.	Tècnica	Pasta	DECORACIÓ		ACABATS		Observacions
						Int.	Ext.	Int.	Ext.	

Àrea:

Sector: **Rasa 8**

Àmbit:

UE: 388

Num. Frag.	Class.	Def.Fragm.	Tipo.	Tècnica	Pasta	Decoració		Acabats		Observacions
						Int.	Ext.	Int.	Ext.	

2	13250	SF	FIN	TO	AO					
2	13500	VO	CSS	TO	GO					
25	13500	SF	FIN	TO	GO					
4	13500	VO	OLL	TO	AO					
3	13500	VO	TAP	TL	GO					
12	13501	PS	CSS	TL	GR					
12	13501	SF	FIN	TO	GR					
1	14002	BR	CAT	TO	AO					
1	14002	NA	FIN	TO	AO					
2	14002	FO	FIN	TO	AO					
30	14002	SF	FIN	TO	AO					
3	14002	VO	GIB	TO	AO					
2	14002	VO	GRE	TO	AO					
2	14003	VO	BAC	TO	AO					Vidrat melat.
1	14003	VO	COS	TO	AO					Vidrat melat.
1	14003	VO	CSS	TO	AO					Vidrat verd.
3	14003	VO	CSS	TO	AO					Vidrat marró.
2	14003	VO	CSS	TO	AO					Vidrat marró.
2	14003	SF	FIN	TO	AO					Vidrat verd.
4	14003	PE	FIN	TO	AO					Vidrat melat.
3	14003	NA	FIN	TO	AO					Vidrat melat.
20	14003	SF	FIN	TO	AO					Vidrat marró.
33	14003	SF	FIN	TO	AO					Vidrat melat.
2	14003	VO	GER	TO	AO					Vidrat verd.
1	14003	VO	GER	TO	AO					Vidrat melat.
1	14003	VO	GER	TO	AO					Vidrat marró.
4	14003	VO	GIB	TO	AO					Vidrat melat.
1	14003	VO	LLU	TO	AO					Vidrat marró.
4	14003	VO	MOR	TO	AO					Vidrat verd gòtic.
7	14003	SF	MOR	TO	AO					Vidrat verd gòtic.
4	14003	VO	OLL	TO	AO					Vidrat marró.
1	14003	VO	POA	TO	AO					Vidrat verd.
1	14005	VO	CSS	TO	GR					

Àrea:

Sector:

Àmbit:

UE: 388

Num. Frag.	Class.	Def.Fragm.	Tipo.	Tècnica	Pasta	DECORACIÓ		ACABATS		Observacions
						Int.	Ext.	Int.	Ext.	
	2	14005	VO	OLL	TO	GR				
	6	14100	VO	ESC	TO	AO				
	5	14100	SF	FIN	TO	AO				
	1	14100	NA	GET	TO	AO				
	3	14100	PS	PAT	TO	AO				
	2	14100	VO	PAT	TO	AO				
	2	14100	VO	PTL	TO	AO				
	2	14100	VO	PTL	TO	AO				
	2	14122	PS	ESC	TO	AO				Motiu central d'una palmeta inscrita en una fulla, enmarcat en un quadrat
	2	14128	SF	ESC	TO	AO				Motiu central de palmetes disposades radialment.
	1	14128	VO	ESC	TO	AO				Decoració de doble orla: de peixos i d'enreixats.
	1	14128	VO	ESC	TO	AO				Decoració amb orla d'un filet concèntric i decoració vegetal indefinida.
	2	14128	PE	PAT	TO	AO				Motiu central de la creu de Malta.
2	6	14128	PS	ESC	TO	AO				Decoració de cinc grans punts disposats en forma de creu.
	1	14211	VO	PAT	TO	AO				Decoració d'enreixats.
	1	14214	VO	PAT	TO	AO				Decoració perduda.
	1	14250	VO	ESC	TO	AO				Decoració de quatre traços en diagonal a la vora, en manganès.
	1	14250	PE	PAT	TO	AO				Decoració central d'una branca de pi.
	1	14252	PE	GER	TO	AO				
	1	14252	SF	GET	TO	AO				Decoració exterior indeterminada.
	1	14252	VO	PAT	TO	AO				Orla decorada amb tres filets: dos de manganès i un verd al mig.
	1	14252	VO	PAT	TO	AO				Orla de quatre filets en manganès, i de rombes amb un altre rombe inscrit, mé:
	1	14252	VO	PAT	TO	AO				Orla de tres filets: dos en manganès i un verd al mig.
	5	14255	VO	PAT	TO	AO				Orla de quatre filets de manganès i rombes amb una aspa inscrita, amb traços
1	3	14255	PS	PAT	TO	AO				Decoració central d'una estrella de mar, i fulles en els interespais. Orla de dos
	5	20002	CLA							
	1	20002	SF	ATI						
	1	20002	SF	ATI						
	1	30000	FO	COP						
	2	30000	SF	VIN						
	1	40017	SD	ATI						
	8	60058	SF							

Àrea:

Sector: Rasa 8

Àmbit:

UE: 390

Num. Frag.	Class.	Def.Fragm.	Tipo.	Tècnica	Pasta	Decoració		Acabats		Observacions
						Int.	Ext.	Int.	Ext.	
	1	13106	SF	FIN	TO	AO				Rodada.

Àrea:

Sector:

Àmbit:

UE: 390

Num. Frag.	Class.	Def.Fragm.	Tipo.	Tècnica	Pasta	DECORACIÓ		ACABATS		Observacions
						Int.	Ext.	Int.	Ext.	
1	13115	VO	H.	TO	AO					Hayes 91.
1	13250	SF	FIN	TO	AO					
1	13310	SF	FIN	TO	AO					
5	14002	SF	FIN	TO	GO					
2	14002	SF	FIN	TO	AO					
1	14003	NA	CAT	TO	AO					Vidrat verd gòtic.
3	14003	SF	FIN	TO	AO					Vidrat verd.
1	14003	VO	MOR	TO	AO					Vidrat verd gòtic.
3	14005	SF	FIN	TO	GR					
1	14005	VO	OLL	TO	GR					
2	14100	FO	ESC	TO	AO					
1	14100	VO	PDA	TO	AO					
1	14102	SF	FIN	TO	AO					Decoració indeterminada.
2	14211	VO	PAT	TO	AO					Decoració de fulles pintades amb enreixats.

Àrea:

Sector:

Àmbit:

UE: 391

Num. Frag.	Class.	Def.Fragm.	Tipo.	Tècnica	Pasta	Decoració		Acabats		Observacions
						Int.	Ext.	Int.	Ext.	
4	14002	SF	FIN	TO	GO					
10	14002	VO	GIB	TO	AO					
3	14002	FO	GIB	TO	AO					
12	14002	SF	GIB	TO	AO					
3	14003	SF	FIN	TO	AO					Vidrat melat.
6	14003	VO	GIB	TO	AO					Vidrat melat.
1	14250	VO	SEV	TO	AO					Servidora, amb la boca recta i la vora exvasada i una carena molt pronunciada.
1	20002	ESR								
1	20002	CLA								
1	20002	CLA								Una clau
12	60058	SD								

Àrea:

Sector: Rasa 8

Àmbit:

UE: 392

Num. Frag.	Class.	Def.Fragm.	Tipo.	Tècnica	Pasta	Decoració		Acabats		Observacions
						Int.	Ext.	Int.	Ext.	
3	13300	SF	FIN	TO	AO				EN	Engalba blanca.
2	14002	BR	FIN	TO	AO					
2	14002	FO	FIN	TO	AO					
29	14002	SF	FIN	TO	AO					

Àrea:

Sector:

Àmbit:

UE: 392

Num. Frag.	Class.	Def.Fragm.	Tipo.	Tècnica	Pasta	DECORACIÓ		ACABATS		Observacions
						Int.	Ext.	Int.	Ext.	
24	14002	SF	FIN	TO	GO					
2	14003	VO	COS	TO	AO					Vidrat melat.
1	14003	VO	CSS	TO	AO					Vidrat melat.
7	14003	VO	CSS	TO	AO					Vidrat marró.
3	14003	FO	FIN	TO	AO					Vidrat melat.
2	14003	NA	FIN	TO	AO					Vidrat melat.
18	14003	SF	FIN	TO	AO					Vidrat melat.
5	14003	SF	FIN	TO	AO					Vidrat verd.
9	14003	SF	FIN	TO	AO					Vidrat verd gòtic.
1	14003	NA	FIN	TO	AO					Vidrat marró.
1	14003	BE	FIN	TO	AO					Vidrat marró.
37	14003	SF	FIN	TO	AO					Vidrat marró.
1	14003	VO	GET	TO	AO					Vidrat melat.
7	14003	VO	GIB	TO	AO					Vidrat melat.
5	14003	VO	OLL	TO	AO					Vidrat marró.
1	14003	VO	POA	TO	AO					Vidrat verd gòtic.
6	14005	SF	FIN	TO	AR					
4	14005	SF	FIN	TO	GR					
1	14005	VO	TAP	TO	AR					
3	14100	VO	ESC	TO	AO					
4	14100	SF	FIN	TO	AO					
2	14100	VO	PDA	TO	AO					
1	14100	VO	PTL	TO	AO					
2	14102	VO	PTL	TO	AO					Decoració a l'orla d'un filet concèntric i grups de traços rectes cap endins.
1	14211	VO	PAT	TO	AO					Decoració de fulles pintades amb enreixats.
2	14252	VO	PAT	TO	AO					Orla de dos filets en manganès i un verd al mig.
2	14252	VO	PAT	TO	AO					Orla indeterminada, decoració perduda.
6	14252	SF	PAT	TO	AO					Decoració indeterminada.
1	14252	FO	PAT	TO	AO					Decoració central vegetal indeterminada.
1	20001	ANE								
1	20001	AGC								
1	20001	ATI								
2	20002	CLA								
3	20002	ESR								
1	30000	VO	AMP							
3	30000	SF	VIN							
3	60058	SD								

Àrea:

Sector: R-8

Àmbit:

UE: 394

Num. Frag.	Class.	Def.Fragm.	Tip.	Tècnica	Pasta	DECORACIÓ		ACABATS		Observacions
						Int.	Ext.	Int.	Ext.	

Àrea:

Sector: R-8

Àmbit:

UE: 394

Num. Frag.	Class.	Def.Fragm.	Tip.	Tècnica	Pasta	Decoració		Acabats		Observacions
						Int.	Ext.	Int.	Ext.	

51	1	20000	MON								Restaurar
----	---	-------	-----	--	--	--	--	--	--	--	-----------

Àrea:

Sector: Rasa 7

Àmbit:

UE: 397

Num. Frag.	Class.	Def.Fragm.	Tip.	Tècnica	Pasta	Decoració		Acabats		Observacions
						Int.	Ext.	Int.	Ext.	

	5	13250	SF	FIN	TO	AO					
	3	13500	VO	CSS	TO	GO					
	13	13500	SF	FIN	TO	GO					
	3	13500	VO	OLL	TO	GM					
	2	13501	VO	CSS	TO	GR					
	1	13501	FO	FIN	TO	GR					
	11	13501	SF	FIN	TO	GR					
	5	14002	FO	FIN	TO	AO					
	4	14002	NA	FIN	TO	AO					
	21	14002	SF	FIN	TO	AO					
	10	14003	SF	FIN	TO	AO					Vidrat melat.
	1	14003	FO	FIN	TO	AO					Vidrat melat.
	5	14005	SF	FIN	TO	AO					
	1	14304	VO	PAT	TO	AO					Decoració amb volutes en blau-verd sobre fons blanc-grogós. Procedència de
28	1	20000	MON								Restaurar
29	1	20000	MON								Restaurar
	1	20002	CLA								
	1	30000	VO	VIN							
	1	30000	SF	VIN							
	52	60058	SD								

Àrea:

Sector: Rasa 7

Àmbit:

UE: 398

Num. Frag.	Class.	Def.Fragm.	Tip.	Tècnica	Pasta	Decoració		Acabats		Observacions
						Int.	Ext.	Int.	Ext.	

	1	13306	SF	FIN	TO	AO					
	1	13312	SF	FIN	TO	AO					
	12	13500	SF	FIN	TO	GO					
	2	13500	VO	OLL	TO	GM					

Àrea:

Sector:

Àmbit:

UE: 398

Num. Frag.	Class.	Def.Fragm.	Tipo.	Tècnica	Pasta	DECORACIÓ		ACABATS		Observacions
						Int.	Ext.	Int.	Ext.	
1	13500	SF	TAP	TO	GM					
2	13501	VO	CSS	TO	GR					
1	13501	FO	FIN	TO	GR					
5	13501	SF	FIN	TO	GR					
1	14002	NA	FIN	TO	AO					
2	14002	FO	FIN	TO	AO					
14	14002	SF	FIN	TO	AO					
2	14002	VO	GER	TO	AO					
4	14002	VO	GIB	TO	AO					
1	14003	VO	CSS	TO	AO					Vidrat melat.
9	14003	SF	FIN	TO	AO					Vidrat melat.
4	14003	VO	GIB	TO	AO					Vidrat melat.
1	14003	VO	PAT	TO	AO					Vidrat melat.
1	14003	VO	TAP	TO	AO					Vidrat melat.
13	60058									

Àrea:

Sector:

Àmbit:

UE: 399

Num. Frag.	Class.	Def.Fragm.	Tipo.	Tècnica	Pasta	Decoració		Acabats		Observacions
						Int.	Ext.	Int.	Ext.	
1	13258	VO	OST.	TL	AO					Ostia III-267

Àrea:

Sector: Rasa 8

Àmbit:

UE: 400

Num. Frag.	Class.	Def.Fragm.	Tipo.	Tècnica	Pasta	Decoració		Acabats		Observacions
						Int.	Ext.	Int.	Ext.	
6	14003	SF	FIN	TO	AO					Vidrat marró.
1	14003	VO	GER	TO	AO					Vidrat melat.
2	14003	VO	PAT	TO	AO					Vidrat marró.
1	14003	VO	PAT	VA	AO					Vidrat marró.
1	14003	VO	PAT	TO	AO					Vidrat groc amb xispejat verd.
1	14100	FO	PAT	TO	AO					
1	20002	CLA								
1	50025	VO		VA	AO					

Àrea:

Sector: R-8

Àmbit:

UE: 401

Num. Frag.	Class.	Def.Fragm.	Tipo.	Tècnica	Pasta	Decoració		Acabats		Observacions
						Int.	Ext.	Int.	Ext.	
1	50023									Pedra rectangular amb una ranura al centre a mode d'encaix o grapa.

Àrea:

Sector: R-8

Àmbit:

UE: 401

Num. Frag.	Class.	Def.Fragm.	Tipo.	Tècnica	Pasta	DECORACIÓ		ACABATS		Observacions
						Int.	Ext.	Int.	Ext.	
1	50023									Pedra quadrada amb un forat circular al mig

Àrea:

Sector: Rasa 8

Àmbit:

UE: 405

Num. Frag.	Class.	Def.Fragm.	Tipo.	Tècnica	Pasta	Decoració		Acabats		Observacions
						Int.	Ext.	Int.	Ext.	
2	14003	VO	CSS	TO	AO					Vidrat marró.
6	14003	VO	CSS	TO	AO					Vidrat marró.
4	14003	FO	CSS	TO	AO					Vidrat marró.
25	14003	SF	CSS	TO	AO					Vidrat marró.
1	14100	SF	FIN	TO	AO					
3	50032	VO		MO	AO					

Àrea:

Sector: R-8

Àmbit:

UE: 408

Num. Frag.	Class.	Def.Fragm.	Tipo.	Tècnica	Pasta	Decoració		Acabats		Observacions
						Int.	Ext.	Int.	Ext.	
6	20002	ATI								diversos fragments ind. del forn
1	20002									marc de la porta de la cambra de cocció del forn
2	20002									trampilla d'obertura de la cambra de cocció del forn
1	20002									Pot per guardar-hi els ganivets
1	20002									Caixa on hi havia el llum dins la cambra de cocció del forn
4	20002									safates rectangulars i planes
4	20002									llindes del forn
1	1	20002	PLC							Placa de construcció del forn de pa. [FRANCISCO RIUS Y SEGU /

Àrea:

Sector: Rasa 8

Àmbit:

UE: 424

Num. Frag.	Class.	Def.Fragm.	Tipo.	Tècnica	Pasta	Decoració		Acabats		Observacions
						Int.	Ext.	Int.	Ext.	
1	2	14003	PS	PAT	TO	AO				Vidrat marró amb decoració en groc de fulles de pi.
	1	14005	SF	FIN	TO	AR				
	1	20000	MON							
	1	20001	ATI							
	4	20002	CLA							
	1	70000								

Àrea:

Sector: Rasa 8

Àmbit:

UE: 428

Num. Frag.	Class.	Def.Fragm.	Tipo.	Tècnica	Pasta	DECORACIÓ		ACABATS		Observacions
						Int.	Ext.	Int.	Ext.	

Àrea:

Sector: Rasa 8

Àmbit:

UE: 428

Num. Frag.	Class.	Def.Fragm.	Tipo.	Tècnica	Pasta	Decoració		Acabats		Observacions
						Int.	Ext.	Int.	Ext.	

	1	14003	SF	FTA	TO	AO					Vidrat marró.
	1	14003	VO	GIB	TO	AO					Vidrat marró.

Àrea:

Sector: Rasa 8

Àmbit:

UE: 430

Num. Frag.	Class.	Def.Fragm.	Tipo.	Tècnica	Pasta	Decoració		Acabats		Observacions
						Int.	Ext.	Int.	Ext.	

	2	14002	VO	CSS	TO	AO					
	1	14002	VO	TAP	TO	AO					
	1	14003	VO	CSS	TO	AO					Vidrat marró.
	1	14003	NA	FIN	TO	AO					Vidrat marró.
	9	14003	SF	FIN	TO	AO					Vidrat marró.
	1	14003	VO	GER	TO	AO					Vidrat marró.
	1	14003	VO	GIB	TO	AO					Vidrat marró.
	2	14003	VO	PDA	TO	AO					Vidrat marró. Un amb decoracions florals en groc a la vora.
	2	14003	VO	PDA	TO	AO					Vidrat marró.
	1	14003	PS	TUP	TO	AO					Vidrat marró.
	2	14400	FO	FIN	MO	CA					
	1	14400	NA	FIN	MO	CA					
	9	14400	SF	FIN	MO	CA					
	4	14400	VO	GER	MO	CA					
	2	14400	VO	PAT	MO	CA					
	1	20002	CLA								Una clau?
	1	20002	SF	ATI							
	1	20006	ATI								una collera
	1	30000	SF	VIN							Color blau fort
	4	30000	SF	VIN							
	36	50025	SF		TO	AO					Vidrat marró.
	1	50032	VO		MO	AO					Decoració indeterminada.
	15	60058	SD								

Àrea:

Sector: **Rasa 8**

Àmbit:

UE: 434

Num. Frag.	Class.	Def.Fragm.	Tipo.	Tècnica	Pasta	DECORACIÓ		ACABATS		Observacions
						Int.	Ext.	Int.	Ext.	

Àrea:

Sector: **Rasa 8**

Àmbit:

UE: 434

Num. Frag.	Class.	Def.Fragm.	Tipo.	Tècnica	Pasta	Decoració		Acabats		Observacions
						Int.	Ext.	Int.	Ext.	

	2	14003	VO	CSS	TO	AO					Vidrat melat.
	3	14003	SF	FIN	TO	AO					Vidrat melat.
	1	14003	VO	GER	TO	AO					Vidrat marró.
	4	14003	VO	PAT	TO	AO					Vidrat perdut.

Àrea:

Sector: **Rasa 4**

Àmbit:

UE: 435

Num. Frag.	Class.	Def.Fragm.	Tipo.	Tècnica	Pasta	Decoració		Acabats		Observacions
						Int.	Ext.	Int.	Ext.	

	6	14002	SF	FIN	TO	AO					
	1	14003	VO	CSS	TO	AO					Vidrat verd.
	15	14003	PS	CSS	TO	AO					Vidrat marró.
	1	14003	FO	FIN	TO	AO					Vidrat verd.
	2	14003	NA	FIN	TO	AO					Vidrat melat.
	1	14003	SF	FIN	TO	AO					Vidrat marró.
	2	14003	SF	FIN	TO	AO					Vidrat melat.
	2	14003	SF	FIN	TO	AO					Vidrat verd.
	1	14003	FO	GRE	TO	AO					Vidrat marró.
	1	14003	VO	MOR	TO	AO					Vidrat verd gòtic.
	1	14003	VO	OLL	TO	AO					Vidrat marró.
	1	14003	VO	PDA	TO	AO					Vidrat verd.
	1	14003	VO	PLT	TO	AO					Vidrat melat.
	1	14005	SF	FIN	TO	GR					
1	1	14100	PS	PAT	TO	AO					Decoració de dos filets concèntrics en color manganès a la vora, i un cercle de
	1	14120	VO	PAT	TO	AO					Decoració de doble sanefa: ditada i cirera.
	2	14208	SF	FIN	TO	AO					Decoració indeterminada.
	1	14306	SF	FIN	MO	CA					Decoració floral-vegetal en colors ocre, groc,blau i negre.

Àrea:

Sector: **Rasa 8**

Àmbit:

UE: 447

Num. Frag.	Class.	Def.Fragm.	Tipo.	Tècnica	Pasta	Decoració		Acabats		Observacions
						Int.	Ext.	Int.	Ext.	

	1	14103	VO	PAT	TO	AO					Decoració de dos cercles concèntrics a la vora.
	1	14109	SF	PAT	TO	CA					Decoració de tipus paisatgístic.

Àrea:

Sector: **Rasa 8**

Àmbit:

UE: 448

Num. Frag.	Class.	Def.Fragm.	Tipo.	Tècnica	Pasta	DECORACIÓ		ACABATS		Observacions
						Int.	Ext.	Int.	Ext.	

Àrea:

Sector: **Rasa 8**

Àmbit:

UE: 448

Num. Frag.	Class.	Def.Fragm.	Tipo.	Tècnica	Pasta	Decoració		Acabats		Observacions
						Int.	Ext.	Int.	Ext.	

1	14102	SF	PAT	TO	AO					Decoració de bandes ondulades.
---	-------	----	-----	----	----	--	--	--	--	--------------------------------

Àrea:

Sector: **Rasa 8**

Àmbit:

UE: 449

Num. Frag.	Class.	Def.Fragm.	Tipo.	Tècnica	Pasta	Decoració		Acabats		Observacions
						Int.	Ext.	Int.	Ext.	

1	14003	VO	CSS	TO	AO					Vidrat melat.
1	14003	SF	FIN	TO	AO					Vidrat marró.
1	14005	SF	FIN	TO	AR					
1	14252	SF	PTL	TO	AO					Decoració vegetal (flor cordiforme).
1	14252	VO	TAP	TO	AO					Decoració exterior amb orla a la vora: entre quatre filets en manganès,

Àrea:

Sector:

Àmbit:

UE: 456

Num. Frag.	Class.	Def.Fragm.	Tipo.	Tècnica	Pasta	Decoració		Acabats		Observacions
						Int.	Ext.	Int.	Ext.	

6	14002	SF	FIN	TO	AO					
7	14002	SF	FIN	TO	GO					
1	14002	VO	OLL	TO	GO					
3	14003	SF	FIN	TO	GM					Vidrat marró.
1	14003	VO	GIB	TO	AO					Vidrat melat.
1	20002	SF	ATI							

Àrea:

Sector: **Rasa 8**

Àmbit:

UE: 457

Num. Frag.	Class.	Def.Fragm.	Tipo.	Tècnica	Pasta	Decoració		Acabats		Observacions
						Int.	Ext.	Int.	Ext.	

1	13111	SF	FIN	TO	AO					
1	13310	NA	FIN	TO	AO					
2	13310	SF	FIN	TO	AO					
1	14002	VO	CSS	TO	GO					
3	14002	SF	FIN	TO	AO					
22	14002	SF	FIN	TO	GO					
3	14002	VO	OLL	TO	GO					
1	14002	FO	OLL	TO	GO					
2	14002	NA	TE	TO	AO					

Àrea:

Sector:

Àmbit:

UE: 457

Num. Frag.	Class.	Def.Fragm.	Tipo.	Tècnica	Pasta	DECORACIÓ		ACABATS		Observacions
						Int.	Ext.	Int.	Ext.	
3	14003	FO	FIN	TO	AO					Vidriat melat
3	14003	SF	FIN	TO	AO					Vidriat melat
1	14005	NA	FIN	TO	GR					
2	14005	VO	OLL	TO	GR					
1	14252	VO	PAT	TO	AO					Decoració a la vora d'orla amb alàfies
3	60058									

Àrea:

Sector: Rasa 8

Àmbit:

UE: 461

Num. Frag.	Class.	Def.Fragm.	Tipo.	Tècnica	Pasta	Decoració		Acabats		Observacions
						Int.	Ext.	Int.	Ext.	
15	12053	SF	FIN	TO	AO					
1	13106	VO	FIN	TO	AO					Decoració a la barbotina, motiu vegetal
1	13106	SF	FIN							
2	13111	PE	FIN	TO	AO					
14	13250	SF	FIN	TO	AO					
1	13250	NA	GET	TO	AO					
1	13257	SF	FIN	TO	AO					
1	13258	SF	FIN	TO	AO					
20	13300	SF	FIN	TO	AO					
6	13500	SF	FIN	TO	GO					Una d'elles amb decoració lineal incisa
1	13500	VO	OLL	TO	GO					
1	13500	FO	OLL	TO	GO					
7	13501	SF	FIN	TO	GR					Un d'ells amb decoració de línies incises
1	14100	PE	FIN	TO	AO					Podria ser un verd i manganès malmès
1	40001	ASC								
2	40003	ASC								
1	60054									
1	60058									

Àrea:

Sector: R-8

Àmbit:

UE: 469

Num. Frag.	Class.	Def.Fragm.	Tipo.	Tècnica	Pasta	Decoració		Acabats		Observacions
						Int.	Ext.	Int.	Ext.	
1	20001	SIV								
1	20001	ATI								

Àrea:

Sector: **Rasa 8**

Àmbit:

UE: 471

Num. Frag.	Class.	Def.Fragm.	Tipo.	Tècnica	Pasta	DECORACIÓ		ACABATS		Observacions
						Int.	Ext.	Int.	Ext.	

Àrea:

Sector: **Rasa 8**

Àmbit:

UE: 471

Num. Frag.	Class.	Def.Fragm.	Tipo.	Tècnica	Pasta	Decoració		Acabats		Observacions
						Int.	Ext.	Int.	Ext.	

1	14002	NA	FIN	TO	GO					
8	14002	SF	FIN	TO	GO					
4	14002	FO	FIN	TO	AO					
3	14002	NA	FIN	TO	AO					
19	14002	SF	FIN	TO	AO					
3	14002	VO	GER	TO	GO					
1	14002	VO	GER	TO	AO					
4	14002	VO	OLL	TO	GO					
3	14002	VO	TAP	TO	GO					
4	14003	VO	COS	TO	AO					Vidriat melat
1	14003	VO	CSS	TO	AO					Vidriat melat
4	14003	VO	CSS	TO	AO					Vidriat marró
9	14003	FO	FIN	TO	AO					Vidriat melat
2	14003	FO	FIN	TO	AO					Vidriat marró
2	14003	NA	FIN	TO	AO					Vidriat verd gòtic, una d'elles amb decoració amb rosetes aplicades
3	14003	SF	FIN	TO	AO					Vidriat verd gòtic
32	14003	SF	FIN	TO	AO					Vidriat melat
10	14003	SF	FIN	TO	AO					Vidriat marró
7	14003	SF	FIN	TO	AO					Vidriat verd
1	14003	VO	GER	TO	AO					Vidriat marró
13	14003	VO	GIB	TO	AO					Vidriat melat
4	14003	VO	OLL	TO	AO					Vidriat marró
2	14003	VO	PDA	TO	AO					Vidriat melat
3	14005	SF	FIN	TO	GR					
1	14005	BE	GER	TO	GR					
2	14100	PE	FIN	TO	AO					
7	14100	SF	FIN	TO	AO					
1	14100	NA	GER	TO	AO					
2	14100	VO	PAT	TO	AO					
1	14100	VO	PDA	TO	AO					
1	14250	FO	FIN	TO	AO					Decoració central d'una branca de pi
8	14252	SF	FIN	TO	AO					Decoració indeterminada
2	14252	PE	FIN	TO	AO					Decoració indeterminada

Àrea:

Sector:

Àmbit:

UE: 471

Num. Frag.	Class.	Def.Fragm.	Tipo.	Tècnica	Pasta	DECORACIÓ		ACABATS		Observacions
						Int.	Ext.	Int.	Ext.	
2	14252	FO	PAT	TO	AO					Decoració d'un escut central amb una palma inscrita
2	14252	PE	PAT	TO	AO					Decoració central d'una creu inscrita en motius lobulars
3	14252	VO	PAT	TO	AO					Decoració d'orla de quatre filets en manganès, ziga-zaga en verd i manganès i
1	14252	VO	PAT	TO	AO					Decoració d'orla de dos filets en manganès i un de verd al mig
1	14252	VO	PAT	TO	AO					Decoració indeterminada
1	15000	DI	DCT	TO	GO					

Àrea:

Sector: Rasa 8

Àmbit:

UE: 475

Num. Frag.	Class.	Def.Fragm.	Tipo.	Tècnica	Pasta	Decoració		Acabats		Observacions
						Int.	Ext.	Int.	Ext.	
2	14003	SF	FIN	TO	AO					Vidriat marró
1	14003	PS	FIN	TO	AO					Vidriat marró
1	14003	VO	PAT	TO	AO					Vidriat marró amb decoració vegetall en groc
1	14303	FO	PAT	MO	CA					Decoració vegetal i paisatgístic, amb segell en la part externa del plat amb una
2	14400	VO	GET	MO	CA					
3	14400	VO	PAT	MO	CA					Decoració a la vora d'un filet concèntric en blau
1	14400	FO	PAT	MO	CA					
1	14400	FO	TAS	MO	CA					
3	20002	SF	ATI							

Àrea:

Sector: Rasa 8

Àmbit:

UE: 485

Num. Frag.	Class.	Def.Fragm.	Tipo.	Tècnica	Pasta	Decoració		Acabats		Observacions
						Int.	Ext.	Int.	Ext.	
4	14002	SF	FIN	TO	AO					
1	14003	SF	FIN	TO	AO					Vidriat verd gòtic
1	14003	VO	GER	TO	AO					Vidriat verd
1	14003	VO	PLT	TO	AO					Vidriat melat
1	14114	SF	FIN	TO	AO					Decoració amb orla "F"

Àrea:

Sector: Rasa 8

Àmbit:

UE: 486

Num. Frag.	Class.	Def.Fragm.	Tipo.	Tècnica	Pasta	Decoració		Acabats		Observacions
						Int.	Ext.	Int.	Ext.	
3	14002	SF	FIN	TO	GO					
1	14003	SF	FIN	TO	AO					Vidriat verd
7	14003	SF	FIN	TO	AO					Vidriat melat
3	14003	FO	FIN	TO	AO					Vidriat melat
1	14003	NA	FIN	TO	AO					Vidriat marró

Àrea:

Sector:

Àmbit:

UE: 486

Num. Frag.	Class.	Def.Fragm.	Tipo.	Tècnica	Pasta	DECORACIÓ		ACABATS		Observacions
						Int.	Ext.	Int.	Ext.	
22	14003	SF	FIN	TO	AO					Vidriat marró
1	14003	VO	GER	TO	AO					Vidriat marró
2	14003	VO	GET	TO	AO					Vidriat melat
4	14003	VO	PDA	TO	AO					Vidriat marró
1	14003	VO	POA	TO	AO					Vidriat melat
4	14005	SF	FIN	TO	GR					
4	14100	SF	FIN	TO	AO					
1	14100	NA	GET	TO	AO					
1	14100	VO	PAT	TO	AO					
3	14103	SF	FIN	TO	AO					Decoració indeterminada
1	14114	VO	PAT	TO	AO					Decoració amb orla "F"
1	14128	FO	PAT	TO	AO					Decoració indeterminada o malmesa
2	14208	OR	ESC	TO	AO					Decoració amb ratlles
2	14208	SF	FIN	TO	AO					Decoració malmesa
1	14250	PE	PAT	TO	AO					Decoració central d'una branca de pi
1	14252	VO	PTL	TO	AO					Decoració amb orla de doble filet de manganès i un de verd al mig
1	14304	SF	PAT	TO	AO					Decoració vegetal en ocre, blau i groc sobre fons blau turquesa
1	20001	AGC								
1	20002	ESR								
1	30000	BLT								
2	30000	SF	VIN							
2	50035									
3	60058									

Àrea:

Sector: Rasa 8

Àmbit:

UE: 490

Num. Frag.	Class.	Def.Fragm.	Tipo.	Tècnica	Pasta	Decoració		Acabats		Observacions
						Int.	Ext.	Int.	Ext.	
1	14003	BR	CAT	TO	AO					Vidriat verd
1	14003	VO	CSS	TO	AO					Vidriat marró
4	14003	SF	FIN	TO	AO					Vidriat marró
1	14003	SF	FIN	TO	AO					Vidriat verd
1	14003	VO	GER	TO	AO					Vidriat marró
1	14003	VO	MOR	TO	AO					Vidriat verd gòtic
1	14003	VO	PAT	TO	AO					Vidriat verd
2	14003	PS	PAT	TO	AO					Vidriat marró
1	14201	FO	PAT	TO	AO					Decoració interior malmesa, i exterior amb cercles concèntrics
1	20000	MON								

Àrea:

Sector:

Àmbit:

UE: 490

Num. Frag.	Class.	Def.Fragm.	Tipo.	Tècnica	Pasta	DECORACIÓ		ACABATS		Observacions
						Int.	Ext.	Int.	Ext.	
1	30000	FO	VIN							
1	30000	VO	VIN							
1	30000	SF	VIN							

Àrea:

Sector: Rasa 8

Àmbit:

UE: 492

Num. Frag.	Class.	Def.Fragm.	Tipo.	Tècnica	Pasta	Decoració		Acabats		Observacions
						Int.	Ext.	Int.	Ext.	
3	14002	SF	FIN	TO	AO					
1	14002	SF	FIN	TO	GO					
1	14002	VO	GER	TO	AO					
1	14003	SF	FIN	TO	AO					Vidriat melat
1	30000	SF	VIN							
1	60058									

Àrea:

Sector: Rasa 8

Àmbit:

UE: 494

Num. Frag.	Class.	Def.Fragm.	Tipo.	Tècnica	Pasta	Decoració		Acabats		Observacions
						Int.	Ext.	Int.	Ext.	
3	14002	SF	FIN	TO	AO					
4	14002	SF	FIN	TO	GO					
1	14003	VO	COS	TO	AO					Vidriat verd
10	14003	SF	FIN	TO	AO					Vidriat verd
2	14005	SF	FIN	TO	GR					
1	14005	VO	GER	TO	GR					
1	14005	VO	OLL	TO	GR					
1	14252	SF	GER	TO	AO					Decoració indeterminada

Àrea:

Sector: Rasa 8

Àmbit:

UE: 495

Num. Frag.	Class.	Def.Fragm.	Tipo.	Tècnica	Pasta	Decoració		Acabats		Observacions
						Int.	Ext.	Int.	Ext.	
1	14252	VO	PTL	TO	AO					Decoració amb orla de doble filet en manganès i un al mig en verd
8	14255	PS	PAT	TO	AO					Decoració amb orla de doble filet en manganès i un de verd al mig, amb motiu

Àrea:

Sector: Rasa 8

Àmbit:

UE: 496

Num. Frag.	Class.	Def.Fragm.	Tipo.	Tècnica	Pasta	Decoració		Acabats		Observacions
						Int.	Ext.	Int.	Ext.	
1	13310	NA	FIN	TO	AO					
7	14002	NA	FIN	TO	AO					

Àrea:

Sector:

Àmbit:

UE: 496

Num. Frag.	Class.	Def.Fragm.	Tipo.	Tècnica	Pasta	DECORACIÓ		ACABATS		Observacions
						Int.	Ext.	Int.	Ext.	
2	14002	FO	FIN	TO	AO					
14	14002	SF	FIN	TO	AO					
1	14002	FO	FIN	TO	GO					
2	14002	NA	FIN	TO	GO					
11	14002	SF	FIN	TO	GO					
1	14002	VO	OLL	TO	AO					
2	14003	NA	CAT	TO	AO					Vidriat verd gòtic
2	14003	VO	CSS	TO	AO					Vidriat marró
5	14003	SF	FIN	TO	AO					Vidriat verd gòtic
12	14003	SF	FIN	TO	AO					Vidriat verd
6	14003	NA	FIN	TO	AO					Vidriat melat
1	14003	FO	FIN	TO	AO					Vidriat melat
12	14003	SF	FIN	TO	AO					Vidriat melat
2	14003	NA	FIN	TO	AO					Vidriat marró
1	14003	FO	FIN	TO	AO					Vidriat marró
13	14003	SF	FIN	TO	AO					Vidriat marró
1	14003	VO	GER	TO	AO					Vidriat verd gòtic
1	14003	VO	GER	TO	AO					Vidriat verd
5	14003	VO	GER	TO	AO					Vidriat marró
3	14003	VO	GIB	TO	AO					Vidriat melat
2	14003	VO	GIB	TO	AO					Vidriat marró
2	14003	VO	MO	TO	AO					Vidriat verd gòtic
2	14003	VO	OLL	TO	AO					Vidriat verd
3	14003	VO	OLL	TO	AO					Vidriat marró
3	14003	VO	PTA	TO	AO					Vidriat marró
1	14005	BR	CAT	TO	AR					
1	14005	VO	COS	TO	GR					
2	14005	VO	CSS	TO	GR					
1	14005	NA	FIN	TO	GR					
13	14005	SF	FIN	TO	GR					
9	14005	SF	FIN	TO	AR					
1	14005	NA	FIN	TO	GR					
1	14005	VO	PAT	TO	GR					
1	14050	VO	PAT	TO	AO					Decoració indeterminada
2	14100	SF	FIN	TO	AO					
1	14100	VO	GET	TO	AO					
1	14100	FO	GOT	TO	AO					

Àrea:

Sector:

Àmbit:

UE: 496

Num. Frag.	Class.	Def.Fragm.	Tipo.	Tècnica	Pasta	DECORACIÓ		ACABATS		Observacions
						Int.	Ext.	Int.	Ext.	
3	14100	FO	PAT	TO	AO					
2	14100	VO	PDA	TO	AO					
2	14100	VO	PTL	TO	AO					
3	14102	VO	ESC	TO	AO					Decoració amb quatre filets concèntrics a la vora i el motiu de l'estrella central
3	14102	VO	ESC	TO	AO					Decoració amb quatre filets concèntrics
5	14102	SF	FIN	TO	AO					Decoració indeterminada
6	14102	VO	PAT	TO	AO					Decoració de tres filets concèntrics i traços curts
1	14102	FO	PAT	TO	AO					Decoració central del motiu d'una au estilitzada
1	14102	FO	PAT	TO	AO					Decoració central amb motius vegetals estilitzats indeterminats
1	14120	SF	PAT	TO	AO					
1	14128	FO	PAT	TO	AO					Decoració indeterminada
2	14201	FO	ESC	TO	AO					Decoració indeterminada
10	14208	SF	FIN	TO	AO					Decoració indeterminada
1	14208	VO	PAT	TO	AO					Decoració geomètrica indeterminada
7	14211	PS	ESC	TO	AO					Decoració malmesa
4	14213	PS	ESC	TO	AO					Decoració amb bandes reticulades al voltant d'un cercle central amb el motiu
1	14213	VO	ESC	TO	AO					Decoració de bandes de reticulats
1	14213	VO	PAT	TO	AO					Decoració amb banda de corda trenada
3	14214	SF	FIN	TO	AO					Decoració indeterminada
3	14250	SF	FIN	TO	AO					Decoració indeterminada
1	14250	PE	PAT	TO	AO					Decoració indeterminada
2	14252	VO	PAT	TO	AO					Decoració amb orla de quatre filets i rombes amb aspa inscrita en manganès,
1	15000	DI	DCT							
1	20000	MON								
1	20001	ANE								
1	30000	FO	VIN							
1	30000	SF	VIN							
1	40004	MMO								
9	60058									

Àrea:

Sector: Rasa 8

Àmbit:

UE: 498

Num. Frag.	Class.	Def.Fragm.	Tipo.	Tècnica	Pasta	Decoració		Acabats		Observacions
						Int.	Ext.	Int.	Ext.	
1	13116	SF	FIN	TO	AO					
1	13250	VO	CSS	TO	AO					
2	13500	VO	CSS	TO	GO					
1	13500	FO	FIN	TO	GO					

Àrea:

Sector:

Àmbit:

UE: 498

Num. Frag.	Class.	Def.Fragm.	Tipo.	Tècnica	Pasta	DECORACIÓ		ACABATS		Observacions
						Int.	Ext.	Int.	Ext.	
	14	13500	SF	FIN	TO	GO				
	4	13500	VO	OLL	TO	GO				
	2	13501	VO	CSS	TO	GR				
	13	13501	SF	FIN	TO	GR				
	1	13501	VO	OLL	TO	GR				
	1	14002	SF	FIN	TO	AO				Decorada amb traços pintats de color vermell
	27	14002	SF	FIN	TO	AO				
	1	14003	NA	FIN	TO	AO				Vidriat melat
	1	14003	FO	FIN	TO	AO				Vidriat melat
	1	14003	NA	FIN	TO	AO				Vidriat verd
	24	14003	SF	FIN	TO	AO				Vidriat melat
	4	14003	SF	FIN	TO	AO				Vidriat verd
	2	14003	SF	FIN	TO	AO				Vidriat marró
	1	14003	VO	GER	TO	AO				Vidriat melat
	10	14003	VO	GIB	TO	AO				Vidriat melat
	2	14003	PS	LLU	TO	AO				Vidriat melat
	2	14003	VO	LLU	TO	AO				Vidriat melat
	1	14003	VO	OLL	TO	AO				Vidriat marró
	1	14003	VO	PAO	TO	AO				Decoració acanalada en la vora, vidriat verd gòtic
	1	14005	SF	FIN	TO	AR				
	3	14050	SF	FTA	TO	AO				Decoració indeterminada
	2	14100	SF	FIN	TO	AO				
	1	14100	VO	PAT	TO	AO				Decoració malmesa
	1	14100	PE	PAT	TO	AO				Decoració malmesa
	1	14201	VO	ESC	TO	AO				Decoració malmesa
	1	14201	VO	PDA	TO	AO				Decoració malmesa
	1	14250	PE	PAT	TO	AO				Decoració central d'angles oposats amb punt al mig
	2	14252	SF	FIN	TO	AO				Decoració indeterminada
	1	14252	VO	PAT	TO	AO				Decoració de l'orla de quatre filets amb manganès, ziga-zaga amb manganès i
	1	14252	VO	PAT	TO	AO				Decoració amb orla de dos filets en manganès i un al mig en verd
30	1	20000	MON							Restaurar
31	1	20000	MON							Restaurar
32	1	20000	MON							Restaurar
	2	30000	FO	VIN						
	1	30000	VO	VIN						decorat amb aplicacions
	2	30000	VO	VIN						
	1	60054								

Àrea:

Sector:

Àmbit:

UE: 498

Num. Frag.	Class.	Def.Fragm.	Tipo.	Tècnica	Pasta	DECORACIÓ		ACABATS		Observacions
						Int.	Ext.	Int.	Ext.	
10	60058									

Àrea:

Sector: Rasa 8

Àmbit:

UE: 499

Num. Frag.	Class.	Def.Fragm.	Tipo.	Tècnica	Pasta	Decoració		Acabats		Observacions
						Int.	Ext.	Int.	Ext.	
1	14002	FO	FIN	TO	BE					
11	14002	SF	FIN	TO	AO					
2	14002	SF	FIN	TO	GO					
1	14003	VO	CSS	TO	AO					Vidriat marró
3	14003	SF	FIN	TO	AO					Vidriat verd gòtic
5	14003	SF	FIN	TO	AO					Vidriat verd
7	14003	SF	FIN	TO	AO					Vidriat marró
4	14003	FO	GIB	TO	AO					Vidriat verd gòtic
1	14003	FO	GIB	TO	AO					Vidriat verd
1	14003	VO	MOR	TO	AO					Vidriat verd
2	14003	VO	OLL	TO	AO					Vidriat marró
1	14003	FO	PAT	TO	AO					Vidriat marró
1	14003	VO	PDA	TO	AO					Vidriat marró
2	14005	SF	FIN	TO	GR					
1	14005	VO	PTL	TO	AR					
5	14100	SF	FIN	TO	AO					
3	14103	SF	FIN	TO	AO					Decoració indeterminada
2	14103	VO	PAT	TO	AO					Decoració indeterminada
1	14128	SF	ESC	TO	AO					Decoració de l'orla de doble "chevrons"
2	14201	OR	ESC	TO	AO					Decoració indeterminada
1	14303	VO	PAT	TO	AO					Decoració amb marró sobre fons blanc
3	30000	AG	TAP							
12	60058									

Àrea:

Sector: Rasa 7

Àmbit:

UE: 505

Num. Frag.	Class.	Def.Fragm.	Tipo.	Tècnica	Pasta	Decoració		Acabats		Observacions
						Int.	Ext.	Int.	Ext.	
1	13500	VO	COS	TO	GO					
6	13500	SF	FIN	TO	GO					
6	13501	SF	FIN	TO	GR					
15	14002	SF	FIN	TO	AO					
5	14003	SF	FIN	TO	AO					Vidriat melat

Àrea:

Sector: R-7

Àmbit:

UE: 505

Num. Frag.	Class.	Def.Fragm.	Tipo.	Tècnica	Pasta	DECORACIÓ		ACABATS		Observacions
						Int.	Ext.	Int.	Ext.	
	1	14003	SF	FIN	TO	AO				Vidriat verd
	1	14005	FO	FIN	TO	AR				
	1	14128	VO	ESC	TO	AO				Decoració malmesa
	1	14128	SF	FIN	TO	AO				Decoració malmesa
	1	14252	SF	FIN	TO	AO				Decoració indeterminada
	1	15000	DI	DCT						
33	1	20000	MON							Restaurar
34	1	20000	MON							Restaurar
35	1	20000	MON							Restaurar
36	1	20000	MON							Restaurar
	1	20002	CLA							
	1	60054								
	13	60058								

Àrea:

Sector: Rasa 7/8

Àmbit:

UE: 513

Num. Frag.	Class.	Def.Fragm.	Tipo.	Tècnica	Pasta	Decoració		Acabats		Observacions
						Int.	Ext.	Int.	Ext.	
	1	14003	BR	CAT	TO	AO				Vidriat verd

Àrea:

Sector: Rasa 7/8

Àmbit:

UE: 514

Num. Frag.	Class.	Def.Fragm.	Tipo.	Tècnica	Pasta	Decoració		Acabats		Observacions
						Int.	Ext.	Int.	Ext.	
	1	14003	VO	BAC	TO	AO				Vidriat en verd, groc i xispejat en marró
	1	14003	SF	FIN	TO	AO				Vidriat verd i groc
	3	14003	SF	FIN	TO	AO				Vidriat marró
	5	20000	MON							
	2	20000	ATI							Cuberts: forquilla i collera
	1	20002	CLA							
	1	20002	ATI							
	1	30000	VO	VIN						

Àrea:

Sector: Rasa 7/8

Àmbit:

UE: 517

Num. Frag.	Class.	Def.Fragm.	Tipo.	Tècnica	Pasta	Decoració		Acabats		Observacions
						Int.	Ext.	Int.	Ext.	
	1	14114	SF	FIN	TO	AO				Decoració d'orla "F"
	1	20000	MON							
	1	30000	FO	VIN						

Àrea:

Sector: R-7/8

Àmbit:

UE: 517

Num. Frag.	Class.	Def.Fragm.	Tipo.	Tècnica	Pasta	DECORACIÓ		ACABATS		Observacions
						Int.	Ext.	Int.	Ext.	
4	30000	SF	VIN							

Àrea:

Sector: R-7/8

Àmbit:

UE: 522

Num. Frag.	Class.	Def.Fragm.	Tipo.	Tècnica	Pasta	Decoració		Acabats		Observacions
						Int.	Ext.	Int.	Ext.	
1	13300	NA	FIN	TO	AO					
3	14002	FO	FIN	TO	AO					
2	14002	SF	FIN	TO	AO					
1	14003	BR	CAT	TO	AO					Vidriat groc
1	14003	VO	COS	TO	AO					Vidriat melat
1	14003	VO	COS	TO	AO					Vidriat marró
2	14003	VO	CSS	TO	AO					Vidriat marró
1	14003	SF	FIN	TO	AO					Vidriat marró
6	14003	SF	FIN	TO	AO					Vidriat verd
1	14003	NA	FIN	TO	AO					Vidriat verd
4	14003	SF	FIN	TO	AO					Vidriat marró
6	14003	SF	FIN	TO	AO					Vidriat melat
1	14003	FO	GET	TO	AO					Vidriat marró
4	14003	VO	GIB	TO	AO					Vidriat melat
1	14003	VO	OLL	TO	AO					Vidriat marró
1	14003	PE	SF	TO	AO					Vidriat melat
1	14100	SF	FIN	TO	AO					
2	14252	SF	FIN	TO	AO					Decoració indeterminada
1	14302	SF	FIN	MO	CA					
1	14302	FO	PAT	MO	CA					
1	20001	SF	ATI							
2	20002	ESR								
1	20002	SF	ATI							
1	30000	PS	AMP							
1	30000	FO	COP							
2	30000	SF	VIN							
4	40000	BLT								
1	50035									Vidriat melat
1	50035									

Àrea:

Sector: R-8

Àmbit:

UE: 527

Num. Frag.	Class.	Def.Fragm.	Tip.	Tècnica	Pasta	DECORACIÓ		ACABATS		Observacions
						Int.	Ext.	Int.	Ext.	

Àrea:

Sector: R-8

Àmbit:

UE: 527

Num. Frag.	Class.	Def.Fragm.	Tip.	Tècnica	Pasta	Decoració		Acabats		Observacions
						Int.	Ext.	Int.	Ext.	

1	13250	FO	FIN	TO	AO					
3	13500	NA	FIN	TO	GO					
3	13500	FO	FIN	TO	GO					
3	13500	SF	FIN	TO	GO					
1	13500	VO	OLL	TO	GO					
1	13501	VO	CSS	TL	GR					
2	13501	SF	FIN	TO	GR					
8	14002	SF	FIN	TO	AO					
3	14003	SF	FIN	TO	AO					Vidriat marró
3	14003	FO	FIN	TO	AO					Vidriat melat
1	60054									
1	60058									

Àrea:

Sector: R-8

Àmbit:

UE: 531

Num. Frag.	Class.	Def.Fragm.	Tip.	Tècnica	Pasta	Decoració		Acabats		Observacions
						Int.	Ext.	Int.	Ext.	

1	13300	SF	FIN	TO	AO					
1	14003	SF	FIN	TO	AO					Vidriat melat
1	14003	FO	FIN	TO	AO					Vidriat melat
1	14003	SF	FIN	TO	AO					Vidriat verd gòtic

Àrea:

Sector: R-8

Àmbit:

UE: 534

Num. Frag.	Class.	Def.Fragm.	Tip.	Tècnica	Pasta	Decoració		Acabats		Observacions
						Int.	Ext.	Int.	Ext.	

1	13500	VO	CSS	TO	GO					
1	13501	VO	CSS	TO	GR					
1	13501	SF	FIN	TO	GR					
1	14002	VO	COS	TO	AO					
1	14002	FO	FIN	TO	AO					
4	14002	SF	FIN	TO	AO					
1	14003	BE	GER	TO	AO					Vidriat melat
1	14003	VO	LLU	TO	AO					Vidriat melat
1	14128	SF	FIN	TO	AO					Decoració indeterminada

Àrea:

Sector: R-8

Àmbit:

UE: 534

Num. Frag.	Class.	Def.Fragm.	Tipo.	Tècnica	Pasta	DECORACIÓ		ACABATS		Observacions
						Int.	Ext.	Int.	Ext.	
3	60058									

Àrea:

Sector: R-7/8

Àmbit:

UE: 535

Num. Frag.	Class.	Def.Fragm.	Tipo.	Tècnica	Pasta	Decoració		Acabats		Observacions
						Int.	Ext.	Int.	Ext.	
3	12053	SF	FIN	TO	BE					
3	13111	SF	FIN	TO	AO					
1	13115	SF	FIN	TO	AO					
1	13115	VO	H.	TO	AO					Forma H. 81A. Cronologia: 400-500 dC. Lattara VI pàg. 193
1	13116	PE	PAT	TO	AO					
12	13250	SF	FIN	TO	AO					
10	13251	SF	FIN	TO	AM					
2	13254	SF	FIN	TO	AO					
1	13256	SF	FIN	TO	AO					
5	13258	SF	FIN	TO	AO					
6	13300	SF	FIN	TO	AO					
5	13303	SF	FIN	TO	AO					
1	13306	SF	FIN	TO	AO					
3	13309	SF	FIN	TO	AO					
18	13310	SF	FIN	TO	AO					
12	13312	SF	FIN	TO	AO					
2	13400	VO	CSS	TO	GO					
1	13400	VO	FIN	TO	GO					
6	13400	SF	FIN	TO	AO				ES	
12	13400	SF	FIN	TO	GO				ES	
2	13400	SF	FIN	TO	BE				ES	
1	13400	FO	FIN	TO	AO				ES	
1	13400	SF	FIN	TO	GM					
2	13400	VO	GER	TO	AO				ES	
1	13400	NA	SIT	TO	GM					
6	13402	SF	FIN	TO	GR				ES	
1	13402	VO	OLL	TO	GR					
1	13402	VO	OLL	TO	AO					Similar a Macías, J.M (1999) pàg. 133, Lám.48, f ig.74. Cronologia 425-460
25	13500	SF	FIN	TO	GO					
2	13500	FO	FIN	TO	AO					
2	13500	VO	OLL	TO	AO					Vora exvasada perfil en "S"
1	13500	VO	TAP	TO	GO					Similar a Padilla, I; Vila, J.M (1997) pàg.150, fig. 12-390

Àrea:

Sector: R-7/8

Àmbit:

UE: 535

Num. Frag.	Class.	Def.Fragm.	Tipo.	Tècnica	Pasta	DECORACIÓ		ACABATS		Observacions	
						Int.	Ext.	Int.	Ext.		
	1	13501	VO	COS	TO	GR					Similar a Roig, J. et alii (1997) pàg. 40, Làm. 15-fig.1
	1	13501	VO	CSS	TO	GR					
	48	13501	SF	FIN	TO	GR					
	5	13501	FO	FIN	TO	AO					
	1	13501	VO	TAP	TO	GR					Similar a Padilla, I; Vila, J.M (1997) pàg.150, fig. 12-390
	1	14002	FO	FIN	TO	AO					
	8	14002	SF	FIN	TO	AO					
	1	14002	VO	GIB	TO	AO					
	1	14003	VO	CSS	TO	GR					Vidriat marró
	1	14003	SF	FIN	TO	AO					Vidriat marró
	2	14003	NA	FIN	TO	AO					Vidriat melat
	3	14003	SF	FIN	TO	AO					Vidriat melat
	1	14100	SF	ESC	TO	AO					
	1	14250	SF	FIN	TO	AO					Decoració indeterminada
	1	14252	VO	PTL	TO	AO					Decoració d'orla indeterminada, malmesa
52	1	20000	MON								Restaurar
	1	20001	BOT								
	29	60054									
	36	60058									

Àrea:

Sector: R-8

Àmbit:

UE: 539

Num. Frag.	Class.	Def.Fragm.	Tipo.	Tècnica	Pasta	Decoració		Acabats		Observacions	
						Int.	Ext.	Int.	Ext.		
	1	13116	VO	FIN	TO	AO					
	2	13258	SF	FIN	TO	AO					
	1	13310	SF	FIN	TO	AO					
	7	13312	SF	FIN	TO	AO					
	1	13402	SF	FIN	TO	GR				ES	
	3	13501	SF	FIN	TO	GR					
	1	14050	VO	PAT	TO	AO					Vidriat molt deteriorat
	4	60058									

Àrea:

Sector: R-8

Àmbit:

UE: 544

Num. Frag.	Class.	Def.Fragm.	Tipo.	Tècnica	Pasta	Decoració		Acabats		Observacions	
						Int.	Ext.	Int.	Ext.		
	1	13250	SF	FIN	TO	AO					
	1	13312	SF	FIN	TO	AO					

Àrea:

Sector: R-8

Àmbit:

UE: 544

Num. Frag.	Class.	Def.Fragm.	Tipo.	Tècnica	Pasta	DECORACIÓ		ACABATS		Observacions
						Int.	Ext.	Int.	Ext.	
1	13500	VO	FIN	TO	GO					
4	13501	SF	FIN	TO	GR					
2	60054									
4	60058									

Àrea:

Sector: R-8

Àmbit:

UE: 551

Num. Frag.	Class.	Def.Fragm.	Tipo.	Tècnica	Pasta	Decoració		Acabats		Observacions
						Int.	Ext.	Int.	Ext.	
1	13501	SF	FIN	TO	GR					
1	14003	VO	GIB	TO	AO					Vidriat melat

Àrea:

Sector: Rasa 8

Àmbit:

UE: 554

Num. Frag.	Class.	Def.Fragm.	Tipo.	Tècnica	Pasta	Decoració		Acabats		Observacions
						Int.	Ext.	Int.	Ext.	
3	13501	SF	FIN	TO	GR					
1	13501	SF	FIN	TO	AR					Decoració amb bandes lineals concèntriques incisades a l'ext.

Àrea:

Sector: R-8

Àmbit:

UE: 556

Num. Frag.	Class.	Def.Fragm.	Tipo.	Tècnica	Pasta	Decoració		Acabats		Observacions
						Int.	Ext.	Int.	Ext.	
2	13250	SF	FIN	TO	AO					
2	13500	VO	COS	TO	GO					
2	13500	SF	FIN	TO	GO					
1	13501	DI	DCT	TO	GR					
4	13501	SF	FIN	TO	GR					
10	14003	SF	FIN	TO	AO					Vidriat melat
3	14003	VO	GIB	TO	AO					Vidriat melat

Àrea:

Sector: R-8

Àmbit:

UE: 562

Num. Frag.	Class.	Def.Fragm.	Tipo.	Tècnica	Pasta	Decoració		Acabats		Observacions
						Int.	Ext.	Int.	Ext.	
1	14003	FO	FIN	TO	AO					Vidriat melat
7	14003	SF	FIN	TO	AO					Vidriat melat
1	14003	SF	FIN	TO	AO					vidriat verd gòtic
3	14003	VO	GIB	TO	AO					Vidriat melat
1	14003	VO	PLA	TO	AO					Vidriat marró
1	30000	VO	VIN							

Àrea:

Sector: R-8

Àmbit:

UE: 564

Num. Frag.	Class.	Def.Fragm.	Tipos	Tècnica	Pasta	DECORACIÓ		ACABATS		Observacions
						Int.	Ext.	Int.	Ext.	

Àrea:

Sector: R-8

Àmbit:

UE: 564

Num. Frag.	Class.	Def.Fragm.	Tipos	Tècnica	Pasta	Decoració		Acabats		Observacions
						Int.	Ext.	Int.	Ext.	

1	13004	VO	GIB	TO	AO					Vidriat verd gòtic
2	13300	SF	FIN	TO	AO					
14	14002	SF	FIN	TO	AO					
1	14002	SF	FIN	TO	AO					Decoració incisa amb bandes lineals horitzontals i ondulades
8	14002	SF	FIN	TO	GO					
1	14003	BR	CAT	TO	AO					Vidriat melat
1	14003	VO	COS	TO	AO					Vidriat melat
2	14003	PE	FIN	TO	AO					Vidriat melat
2	14003	SF	FIN	TO	AO					vidriat melat
3	14003	SF	FIN	TO	AO					Vidriat verd
8	14003	SF	FIN	TO	AO					Vidriat marró
2	14003	VO	GIB	TO	AO					vidriat melat
1	14003	VO	OLL	TO	AO					Vidriat melat
1	14003	PS	PAT	TO	AO					Vidriat marró
1	14005	FO	FIN	TO	AR					
2	14005	SF	FIN	TO	AR					
4	14005	SF	FIN	TO	GR					
1	14100	OR	ESC	TO	AO					
2	14100	VO	ESC	TO	AO					
1	14100	FO	ESC	TO	AO					
2	14100	SF	FIN	TO	AO					
1	14103	BE	GER	TO	AO					Decoració indeterminada
1	14128	PE	ESC	TO	AO					Decoració central d'una roseta envoltada de palmes radials
2	14200	FO	ESC	TO	AO					Exterior decorat amb cercles concèntrics
3	14208	SF	FIN	TO	AO					Decoració indeterminada
2	14252	VO	PAT	TO	AO					Decoració d'orla amb ziga-zaga i espais exteriors ratllats en manganès i els
1	14305	PE	PAT	TO	AO					decoració indeterminada
2	20000	MON								
1	20002	CLA								
1	20002	SF	ATI							
2	30000	NA	VIN							
1	30000	SF	VIN							
1	50035									

Àrea:

Sector: R-8

Àmbit:

UE: 564

Num. Frag.	Class.	Def.Fragm.	Tipo.	Tècnica	Pasta	DECORACIÓ		ACABATS		Observacions
						Int.	Ext.	Int.	Ext.	
5	60058									

Àrea:

Sector: R-8

Àmbit:

UE: 566

Num. Frag.	Class.	Def.Fragm.	Tipo.	Tècnica	Pasta	Decoració		Acabats		Observacions
						Int.	Ext.	Int.	Ext.	
16	13501	SF	FIN	TL	GR					
10	13501	VO	OLL	TL	GR					Vora exvasada perfil en "S"
7	13501	FO	OLL	TL	GR					
2	14002	BR	CAT	TO	AO					
6	14002	FO	FIN	TO	AO					
13	14002	SF	FIN	TO	AO					
11	14002	SF	FIN	TO	GO					
1	14002	NA	GER	TO	AO					
1	14002	AG	TAP	TO	AO					
2	14003	VO	CSS	TO	AO					Vidriat marró
1	14003	NA	FIN	TO	AO					Vidriat marró
32	14003	SF	FIN	TO	AO					Vidriat marró
1	14003	NA	FIN	TO	AO					Vidriat verd
5	14003	SF	FIN	TO	AO					Vidriat verd
6	14003	SF	FIN	TO	AO					Vidriat verd gòtic
17	14003	SF	FIN	TO	AO					Vidriat melat
4	14003	VO	GER	TO	AO					Vidriat marró
1	14003	VO	GER	TO	AO					Vidriat verd gòtic
2	14003	VO	GER	TO	AO					Vidriat melat
1	14003	FO	GIB	TO	AO					Vidriat verd gòtic
1	14003	VO	GIB	TO	AO					Vidriat melat
1	14003	VO	LLU	TO	AO					Vidriat melat
2	14003	VO	MOR	TO	AO					Vidriat melat
7	14003	VO	OLL	TO	AO					Vidriat marró
7	14003	VO	OLL	TO	AO					Vidriat melat
1	14003	VO	TAP	TO	AO					Vidriat marró
1	14003	VO	TAP	TO	AO					Vidriat verd
1	14005	FO	FIN	TO	GR					
1	14005	VO	OLL	TO	GM					
2	14100	VO	ESC	TO	AO					
6	14100	SF	FIN	TO	AO					
2	14100	FO	FIN	TO	AO					

Àrea:

Sector: R-8

Àmbit:

UE: 566

Num. Frag.	Class.	Def.Fragm.	Tipo.	Tècnica	Pasta	DECORACIÓ		ACABATS		Observacions
						Int.	Ext.	Int.	Ext.	
1	14100	VO	PTL	TO	AO					
3	14101	VO	PAT	TO	AO					Decoració vegetal indeterminada
1	14102	SF	FIN	TO	AO					Decoració indeterminada
1	14103	FO	ESC	TO	AO					Decoració malmesa
3	14128	PS	ESC	TO	AO					Decoració amb doble orla, de peixos i de triple "chevrons" i motiu central
1	14128	VO	ESC	TO	AO					Decoració indeterminada
1	14201	SF	FIN	TO	AO					Decoració indeterminada
1	14250	FO	ESC	TO	AO					Decoració central d'un escut
3	14252	SF	FIN	TO	AO					Decoració indeterminada
2	14252	PE	PAT	TO	AO					Decoració vegetal indeterminada
2	14252	PS	PAT	TO	AO					Decoració central vegetal amb estrella inscrita en doble cercle en manganès.
1	14252	VO	PAT	TO	AO					Decoració d'orla de quatre filets i ziga-zaga en manganès, amb triangles en
1	14252	VO	PTL	TO	AO					Decoració amb orla de dos filets en manganès i un de verd al mig
3	60058									

Àrea:

Sector: R-8

Àmbit:

UE: 571

Num. Frag.	Class.	Def.Fragm.	Tipo.	Tècnica	Pasta	Decoració		Acabats		Observacions
						Int.	Ext.	Int.	Ext.	
5	14003	SF	FIN	TO	AO					Vidriat verd
4	14003	SF	FIN	TO	AO					Vidriats marrons
1	14103	SF	ESC	TO	AO					Decoració indeterminada
1	14103	VO	PAT	TO	AO					Decoració indeterminada
1	14107	PE	PAT	TO	AO					Decoració central amb un ramillete
1	14114	VO	PAT	TO	AO					Decoració de l'orla "F" de Poblet

Àrea:

Sector: R-8

Àmbit:

UE: 573

Num. Frag.	Class.	Def.Fragm.	Tipo.	Tècnica	Pasta	Decoració		Acabats		Observacions
						Int.	Ext.	Int.	Ext.	
3	20002	BOM								

Àrea:

Sector: R-8

Àmbit:

UE: 576

Num. Frag.	Class.	Def.Fragm.	Tipo.	Tècnica	Pasta	Decoració		Acabats		Observacions
						Int.	Ext.	Int.	Ext.	
6	13304	SF	FIN	TO	AO					
1	13500	VO	CSS	TL	GO					
1	13500	FO	FIN	TL	GO					
45	13500	SF	FIN	TL	GO					

Àrea:

Sector: R-8

Àmbit:

UE: 576

Num. Frag.	Class.	Def.Fragm.	Tipo.	Tècnica	Pasta	DECORACIÓ		ACABATS		Observacions
						Int.	Ext.	Int.	Ext.	
5	13500	VO	OLL	TL	GO					
2	13501	VO	CSS	TL	GR					
1	13501	FO	FIN	TL	GR					
13	13501	SF	FIN	TL	GR					
4	13501	VO	OLL	TL	GR					
2	14002	FO	FIN	TO	AO					
1	14002	NA	FIN	TO	AO					
27	14002	SF	FIN	TO	AO					
2	14003	BR	CAT	TO	AO					Vidriat melat
7	14003	FO	FIN	TO	AO					Vidriat melat
6	14003	NA	FIN	TO	AO					Vidriat melat
3	14003	SF	FIN	TO	AO					Vidriat verd
47	14003	SF	FIN	TO	AO					Vidriat melat
6	14003	SF	FIN	TO	AO					Vidriat verd gòtic
1	14003	VO	GER	TO	AO					Vidriat melat
10	14003	VO	GER	TO	AO					Vidriat melat
11	14003	VO	GIB	TO	AO					Vidriat melat
1	14003	VO	GIB	TO	AO					Vidriat verd
1	14052	SF	FIN	TO	AO					Vidriat melat a l'int. i verd a l'ext.
4	14100	SF	FIN	TO	AO					
1	14100	FO	FIN	TO	AO					
1	14252	VO	ESC	TO	AO					Decoració de filets dobles alternats en manganès. Producció de Marsella.
2	14252	VO	ESC	TO	AO					Decoració amb filets verticals en verd a la vora. Producció de Marsella.
1	14252	FO	FIN	TO	AO					Decoració central amb un esterisc amb verd. Producció de Marsella. Datació
1	15000	DI	DCT							
1	20001	SIV								Restaurar
5	20001	ATI								
1	20002	CLA								
1	30000	FO	VIN							
3	30000	SF	VIN							
1	60054									
13	60058									

Àrea:

Sector: Rasa 8

Àmbit:

UE: 578

Num. Frag.	Class.	Def.Fragm.	Tipo.	Tècnica	Pasta	Decoració		Acabats		Observacions
						Int.	Ext.	Int.	Ext.	
1	13111	VO	FIN	TO	AO					

Àrea:

Sector: R-8

Àmbit:

UE: 578

Num. Frag.	Class.	Def.Fragm.	Tip.	Tècnica	Pasta	DECORACIÓ		ACABATS		Observacions
						Int.	Ext.	Int.	Ext.	
9	13304	SF	FIN	TO	AO					
2	13400	SF	FIN	TO	AO				ES	
8	13500	SF	FIN	TO	AO					
1	13500	NA	FIN	TO	GO					
6	13500	SF	FIN	TO	GO					
2	13501	FO	FIN	TO	GR					
22	13501	SF	FIN	TO	GR					
2	13501	VO	OLL	TO	GR					Decoració amb acanalats de línies paral.leles
2	13501	VO	SIT	TO	AR					
1	30001	DEN								Restaurar
8	60058									

Àrea:

Sector: R-8

Àmbit:

UE: 579

Num. Frag.	Class.	Def.Fragm.	Tip.	Tècnica	Pasta	Decoració		Acabats		Observacions
						Int.	Ext.	Int.	Ext.	
3	14002	SF	FIN	TO	AO					
3	14002	SF	FIN	TO	GO					
1	14003	SF	FIN	TO	AO					Vidriat verd gòtic
2	14003	FO	FIN	TO	AO					Vidriat verd
2	14003	SF	FIN	TO	AO					Vidriat melat
2	14003	SF	FIN	TO	AO					Vidriat marró
1	14003	VO	GER	TO	AO					Vidriat melat
1	14003	VO	GIB	TO	AO					Vidriat melat
1	14128	VO	ESC	TO	AO					Decoració indeterminada
1	14128	FO	FIN	TO	AO					Decoració malmesa
1	14128	SF	FIN	TO	AO					Decoració indeterminada
1	14211	VO	ESC	TO	AO					Decoració indeterminada
1	60054									

Àrea:

Sector: R-8

Àmbit:

UE: 582

Num. Frag.	Class.	Def.Fragm.	Tip.	Tècnica	Pasta	Decoració		Acabats		Observacions
						Int.	Ext.	Int.	Ext.	
1	14002	VO	OLL	TO	AO					
1	14003	NA	CAT	TO	AO					Vidriat verd gòtic
6	14003	SF	FIN	TO	AO					Vidriat melat
2	14003	SF	FIN	TO	AO					Vidriat marró
1	14003	VO	GER	TO	AO					Vidriat verd gòtic

Àrea:

Sector: R-8

Àmbit:

UE: 582

Num. Frag.	Class.	Def.Fragm.	Tipo.	Tècnica	Pasta	DECORACIÓ		ACABATS		Observacions
						Int.	Ext.	Int.	Ext.	
1	14003	VO	GER	TO	AO					Vidriat melat
3	14003	VO	GIB	TO	AO					Vidriat melat
2	14100	VO	ESC	TO	AO					
1	14100	NA	GER	TO	AO					
1	14100	FO	PAT	TO	AO					
1	14250	NA	GER	TO	AO					
2	14252	SF	PAT	TO	AO					Decoració indeterminada
2	14252	VO	PAT	TO	AO					Decoració d'orla d'un sol filet en manganès
1	14252	VO	PAT	TO	AO					Decoració de l'orla entre quatre filets rombes amb aspes inscrites en manganès
2	60058									

Àrea:

Sector: R-8

Àmbit:

UE: 584

Num. Frag.	Class.	Def.Fragm.	Tipo.	Tècnica	Pasta	Decoració		Acabats		Observacions
						Int.	Ext.	Int.	Ext.	
22	14002	SF	FIN	TO	AO					
1	14002	FO	FIN	TO	GO					
1	14002	NA	FIN	TO	GO					
1	14002	AG	TAP	TO	AO					
1	14003	BR	CAT	TO	AO					Vidriat melat
3	14003	VO	CSS	TO	AO					Vidriat marró
1	14003	VO	ESF	TO	AO					Vidriat marró
6	14003	FO	FIN	TO	AO					Vidriat melat
6	14003	NA	FIN	TO	AO					Vidriat verd
8	14003	FO	FIN	TO	AO					Vidriat marró
5	14003	NA	FIN	TO	AO					Vidriat marró
23	14003	SF	FIN	TO	AO					Vidriat melat
23	14003	SF	FIN	TO	AO					Vidriat verd
6	14003	SF	FIN	TO	AO					Vidriat verd gòtic
53	14003	SF	FIN	TO	AO					Vidriat marró
3	14003	VO	GER	TO	AO					Vidriat melat
1	14003	VO	GER	TO	AO					Vidriat verd
1	14003	VO	GER	TO	AO					Vidriat marró
2	14003	VO	GIB	TO	AO					Vidriat melat
3	14003	VO	GIB	TO	AO					Vidriat marró
1	14003	PS	LLU	TO	AO					Vidriat melat
1	14003	VO	MOR	TO	AO					Vidriat verd
7	14003	VO	OLL	TO	AO					Vidriat verd

Àrea:

Sector: R-8

Àmbit:

UE: 584

Num. Frag.	Class.	Def.Fragm.	Tipo.	Tècnica	Pasta	DECORACIÓ		ACABATS		Observacions
						Int.	Ext.	Int.	Ext.	
1	14003	VO	PAT	TO	AO					Vidriat verd
9	14003	VO	PAT	TO	AO					Vidriat marró
1	14003	VO	PLT	TO	AO					Vidriat marró
1	14005	VO	COS	TO	GR					
4	14005	SF	FIN	TO	AR					
5	14005	NA	FIN	TO	GR					
1	14005	BR	FIN	TO	GR					
2	14005	FO	FIN	TO	GR					
5	14005	SF	FIN	TO	GR					
1	14005	VO	GIB	TO	GR					
7	14100	SF	FIN	TO	AO					
1	14100	NA	FIN	TO	AO					
1	14101	VO	PAT	TO	AO					Decoració geomètrica indeterminada
1	14102	PS	ESC	TO	AO					Sense decoració
1	14102	SF	FIN	TO	AO					Decoració de filets en blau
3	14102	FO	PFA	TO	AO					Decoració amb bandes en blau
1	14128	SF	ESC	TO	AO					Decoració de palmes
6	14200	VO	ESC	TO	AO					Decoració malmesa
6	14200	FO	FIN	TO	AO					Decoració malmesa
6	14200	VO	PAT	TO	AO					Decoració malmesa
1	14201	FO	ESC	TO	AO					Decoració central amb roda de 8 radis i punts
4	14208	FO	ESC	TO	AO					Decoracions geomètriques amb aspes centrals
1	14208	VO	ESC	TO	AO					Decoració d'orla trenada
14	14208	SF	FIN	TO	AO					Decoració geomètrica indeterminada
1	14208	PS	PAT	TO	AO					Decoració central geomètrica inscrita en un cercle voltat d'una orla trenada
2	14208	VO	PAT	TO	AO					Decoració d'orla trenada
2	14208	VO	PAT	TO	AO					Decoració amb traços ondulats
1	14252	PE	PAT	TO	AO					Decoració central d'un escut amb el motiu de la "Tau" a dins i ratlles
2	14305	SF	FIN	TO	AO					Decoració indeterminada
2	20000	MON								
1	20000	MON								mitja moneda indeterminada
31	20001	AGC								
1	20001	ATI								
5	20002	CLA								
5	20002	ESR								
1	30000	FO	VIN							
3	30000	VO	VIN							

Àrea:

Sector: R-8

Àmbit:

UE: 584

Num. Frag.	Class.	Def.Fragm.	Tipo.	Tècnica	Pasta	DECORACIÓ		ACABATS		Observacions
						Int.	Ext.	Int.	Ext.	
6	30000	SF	VIN							
50	60058									

Àrea:

Sector: Rasa 8

Àmbit:

UE: 585

Num. Frag.	Class.	Def.Fragm.	Tipo.	Tècnica	Pasta	Decoració		Acabats		Observacions
						Int.	Ext.	Int.	Ext.	
1	13106	VO	DRAG.	TO	AO					DRAG.11 Llettera 6, pàg 571
1	13500	FO	FIN	TO	GO					
36	13500	SF	FIN	TO	GO					
5	13500	VO	OLL	TO	GO					
5	13501	VO	CSS	TO	GR					
1	13501	NA	FIN	TO	GR					
8	13501	SF	FIN	TO	GR					
3	13501	VO	OLL	TO	GR					
1	14002	BR	CAT	TO	AO			EN	EN	Engalba blanca
6	14002	FO	FIN	TO	AO					
1	14002	NA	FIN	TO	AO					
99	14002	SF	FIN	TO	AO					
3	14003	VO	BAC	TO	AO					Vidriat melat
1	14003	BR	CAT	TO	AO					Vidriat melat
1	14003	BR	CAT	TO	AO					Vidriat marró-melat
1	14003	NA	FIN	TO	AO					Vidriat verd gòtic
1	14003	FO	FIN	TO	AO					Vidriat verd
11	14003	SF	FIN	TO	AO					Vidriat verd gòtic
3	14003	NA	FIN	TO	AO					Vidriat melat
83	14003	SF	FIN	TO	AO					Vidriat melat
3	14003	FO	FIN	TO	AO					Vidriat melat
1	14003	FO	FIN	TO	AO					Vidriat marró
7	14003	SF	FIN	TO	AO					Vidriat marró
1	14003	VO	GER	TO	AO					Vidriat verd gòtic. Decoracions acanalades sota la vora
11	14003	VO	GER	TO	AO					Vidriat melat
9	14003	VO	GIB	TO	AO					Vidriat melat
6	14005	SF	FIN	TO	AR					
1	14052	SF	FIN	TO	AO					Decoració indeterminada
1	14056	SF	FIN	TO	AO					Decoració amb traços de color marronós verticals
2	14056	FO	FIN							Decoració geomètrica amb traços fins de color marró fosc. Buscar la forma*
1	14100	VO	ESC	TO	AO					

Àrea:

Sector: R-8

Àmbit:

UE: 585

Num. Frag.	Class.	Def.Fragm.	Tipo.	Tècnica	Pasta	DECORACIÓ		ACABATS		Observacions
						Int.	Ext.	Int.	Ext.	
1	14250	VO	ESC	TO	AO					Decoració en la vora de motius ondulats
2	14250	SF	FIN	TO	AO					Decoració indeterminada
1	14250	PE	PAT	TO	AO					Decoració en manganès amb un motiu lobulat
1	14252	SF	PAT	TO	AO					Decoració amb orla de triangles imbricats uns barrats en manganès i els
25	60058									

Àrea:

Sector: R-8

Àmbit:

UE: 586

Num. Frag.	Class.	Def.Fragm.	Tipo.	Tècnica	Pasta	Decoració		Acabats		Observacions
						Int.	Ext.	Int.	Ext.	
1	12053	FO	FIN	TO	AR					
2	12053	SF	FIN	TO	AM					
1	13250	SF	FIN	TO	AO					
1	13501	SF	FIN	TO	GR					
1	60058									

Àrea:

Sector: R-8

Àmbit:

UE: 591

Num. Frag.	Class.	Def.Fragm.	Tipo.	Tècnica	Pasta	Decoració		Acabats		Observacions
						Int.	Ext.	Int.	Ext.	
1	14002	NA	FIN	TO	AO					
4	14002	SF	FIN	TO	AO					
3	14003	SF	FIN	TO	AO					Vidriat marró
1	14003	BE	MOR	TO	AO					Vidriat verd gòtic
3	14003	VO	OLL	TO	AO					Vidriat marró
1	14005	FO	FIN	TO	GR					
1	14005	VO	OLL	TO	GR					
2	14100	VO	PAT	TO	AO					
1	14102	SF	FIN	TO	AO					Decoració amb orla de línies paral·leles i filets indeterminats en blau

Àrea:

Sector: R-8

Àmbit:

UE: 592

Num. Frag.	Class.	Def.Fragm.	Tipo.	Tècnica	Pasta	Decoració		Acabats		Observacions
						Int.	Ext.	Int.	Ext.	
1	20000	ANL								Restaurar

Àrea:

Sector: R-8

Àmbit:

UE: 593

Num. Frag.	Class.	Def.Fragm.	Tipo.	Tècnica	Pasta	Decoració		Acabats		Observacions
						Int.	Ext.	Int.	Ext.	
1	14002	SF	FIN	TO	AO					

Àrea:

Sector: R-8

Àmbit:

UE: 593

Num. Frag.	Class.	Def.Fragm.	Tipo.	Tècnica	Pasta	DECORACIÓ		ACABATS		Observacions
						Int.	Ext.	Int.	Ext.	
1	14003	VO	ESF	TO	AO					Vidriat marró
1	14003	NA	FIN	TO	AO					Vidriat melat
2	14003	SF	FIN	TO	AO					Vidriat melat
1	14003	PS	LLU	TO	AO					Vidriat melat
5	14003	AG	TAP	TO	AO					Vidriat marró
1	14120	VO	PAT	TO	AO					

Àrea:

Sector: R-8

Àmbit:

UE: 595

Num. Frag.	Class.	Def.Fragm.	Tipo.	Tècnica	Pasta	Decoració		Acabats		Observacions
						Int.	Ext.	Int.	Ext.	
1	12053	SF	FIN	TO	BE					
1	13106	SF	FIN	TO	AO					
5	13250	SF	FIN	TO	AO					
1	13250	FO	FIN	TO	AO					
1	13312	SF	FIN	TO	AO					
1	13500	FO	FIN	TO	GO					
16	13500	SF	FIN	TO	GO					
1	13500	VO	OLL	TO	GO					
13	13501	SF	FIN	TO	GR					Algun amb decoracions de línies incises
2	14003	VO	GER	TO	AO					Vidriat melat amb acanalats a la vora
1	20002	CLA								
1	30000	SF	AMP							
7	60058									

Àrea:

Sector: R-8

Àmbit:

UE: 596

Num. Frag.	Class.	Def.Fragm.	Tipo.	Tècnica	Pasta	Decoració		Acabats		Observacions
						Int.	Ext.	Int.	Ext.	
1	14002	NA	FIN	TO	AO					
14	14002	SF	FIN	TO	AO					
10	14002	SF	FIN	TO	GO					
1	14002	NA	FIN	TO	GO					
1	14002	VO	GER	TO	GO					
1	14002	VO	OLL	TO	GO					
1	14002	VO	TAP	TO	GO					
12	14003	SF	FIN	TO	AO					Vidriat marró
11	14003	SF	FIN	TO	AO					Vidriat melat
2	14003	SF	FIN	TO	AO					Vidriat verd gòtic

Àrea:

Sector: R-8

Àmbit:

UE: 596

Num. Frag.	Class.	Def.Fragm.	Tipo.	Tècnica	Pasta	DECORACIÓ		ACABATS		Observacions
						Int.	Ext.	Int.	Ext.	
3	14003	VO	GER	TO	AO					Vidriat melat
1	14003	FO	GER	TO	AO					Vidriat marró
1	14003	VO	GER	TO	AO					Vidriat marró
2	14003	VO	GIB	TO	AO					Vidriat melat
2	14003	VO	PAT	TO	AO					Vidriat melat
5	14005	SF	FIN	TO	GR					
1	14100	SF	FIN	TO	AO					
1	14102	VO	PAT	TO	AO					Decoració amb doble filet i filets estilitzats indeterminats
1	14128	PS	EOR	TO	AO					Decoració de l'orla de l'Ave Maria
1	14252	PE	ESC	TO	AO					Decoració central quadrangular amb motius vegetal dins de cadascun dels
1	14252	PE	PAT	TO	AO					Decoració malmesa
1	14252	SF	PAT	TO	AO					Decoració indeterminada
1	20002	SF	ATI							
1	60054									
31	60058									

Àrea:

Sector: R-8

Àmbit:

UE: 606

Num. Frag.	Class.	Def.Fragm.	Tipo.	Tècnica	Pasta	Decoració		Acabats		Observacions
						Int.	Ext.	Int.	Ext.	
1	13500	SF	FIN	TO	GO					
1	13501	VO	OLL	TO	GR					
2	14002	NA	FIN	TO	AO					Amb decoració de bandes horitzontals fetes amb pinta
8	14002	SF	FIN	TO	AO					
2	14002	VO	GER	TO	AO					Decoració de bandes acanalades en la vora
1	14002	VO	GIB	TO	AO					Decoració acanalada en la part superior de la vora
1	14002	VO	TAP	TO	AO					
1	14003	BR	CAT	TO	AO					Vidriat melat
1	14003	PE	FIN	TO	AO					Vidriat melat
2	14003	SF	FIN	TO	AO					Vidriat melat
16	14003	SF	FIN	TO	AO					Vidriat marró
2	14003	PS	GET	TO	AO					Vidriat marró
1	14003	VO	GIB	TO	AO					Vidriat melat
5	14003	VO	OLL	TO	AO					Vidriat marró
1	14100	FO	PAT	TO	AO					
1	14102	FO	ESC	TO	AO					Decoració amb esterisc central
1	14102	PS	PAT	TO	AO					Decoració amb fulles disposades radialment
6	14102	VO	PAT	TO	AO					Decoració amb orla de doble filet i traços rectilinis estilitzats

Àrea:

Sector: R-8

Àmbit:

UE: 606

Num. Frag.	Class.	Def.Fragm.	Tipo.	Tècnica	Pasta	DECORACIÓ		ACABATS		Observacions
						Int.	Ext.	Int.	Ext.	
	2	14102	SF	PAT	TO					Decoració d'alàfies
1	5	14102	PS	PAT	TO	AO				Decoració vegetal i cal.ligràfic disc central amb palma oberta i orla d'alàfies
	1	14128	FO	PAT	TO	AO				Decoració central de palmes obertes inscrites en semicercles. A l'exterior
	1	14200	VO	EOR	TO	AO				Decoració malmesa
	1	14200	SF	ESC	TO	AO				Decoració malmesa
	6	14200	SF	FIN	TO	AO				Decoració malmesa
	1	14200	VO	PAT	TO	AO				Decoració malmesa
	5	14214	PS	ESC	TO	AO				Decoració amb bandes verticals d'espitals alternades amb bandes simples
	3	14252	SF	FIN	TO	AO				Decoració malmesa
	2	14252	VO	PAT	TO	AO				Decoració d'orla de doble filet en manganès i un de verd al mig, amb motius
	1	14304	SF	FIN	TO	AO				Pasta de color beix sorrenca i vidriat blavós brillant sobre fons blanquinós.
	2	20002	ESR							
	3	20002	CLA							
	3	20002	CLA							
	1	30000	FO	VIN						

Àrea:

Sector: R-8

Àmbit:

UE: 613

Num. Frag.	Class.	Def.Fragm.	Tipo.	Tècnica	Pasta	Decoració		Acabats		Observacions
						Int.	Ext.	Int.	Ext.	
	4	14002	FO	FIN	TO	AO				
	8	14002	SF	FIN	TO	AO				
	8	14002	SF	FIN	TO	GO				
	3	14003	VO	CSS	TO	AO				Vidriat marró
	2	14003	NA	FIN	TO	AO				Vidriat melat
	6	14003	SF	FIN	TO	AO				Vidriat melat
	2	14003	SF	FIN	TO	AO				Vidriat marró
	9	14003	SF	FIN	TO	AO				Vidriat verd
	2	14003	NA	FIN	TO	AO				Vidriat verd
	1	14003	FO	FIN	TO	AO				Vidriat verd
	1	14003	VO	GER	TO	AO				Vidriat melat
	1	14003	VO	GER	TO	AO				Vidriat marró
	1	14003	VO	GER	TO	AO				Vidriat verd
	3	14003	PS	GET	TO	AO				Vidriat marró
	1	14003	VO	GET	TO	AO				Vidriat verd
	5	14003	VO	GIB	TO	AO				Vidriat melat
	1	14003	VO	MOR	TO	AO				Vidriat melat
	1	14003	PS	PAT	TO	AO				Vidriat marró-melat

Àrea:

Sector: R-8

Àmbit:

UE: 613

Num. Frag.	Class.	Def.Fragm.	Tipo.	Tècnica	Pasta	DECORACIÓ		ACABATS		Observacions
						Int.	Ext.	Int.	Ext.	
2	14003	PS	PAT	TO	AO					Vidriat marró plat de "dol"
20	14003	VO	PAT	TO	AO					Vidriat marró plat de "dol"
11	14003	SF	PAT	TO	AO					Vidriat marró plat de "dol"
5	14003	VO	PDA	TO	AO					Vidriat marró
3	14003	PS	PDA	TO	AO					Vidriat marró amb decoració en motius simples grocs a la vora
4	14005	SF	FIN	TO	GR					
4	14100	SF	FIN	TO	AO					
1	14100	FO	PAT	TO	AO					
5	14100	VO	PAT	TO	AO					
2	14100	VO	PTL	TO	AO					
1	14200	SF	FIN	TO	AO					Decoració indeterminada
1	14250	VO	PAT	TO	AO					Decoració d'un filet concèntric en manganès a la vora
3	14300	VO	PAT	MO	CA					Decoració d'orla d'un filet concèntric en blau
3	14300	FO	PAT	TO	AO					
1	14300	VO	PAT	TO	AO					
1	14300	FO	PAT	TO	AO					
5	14300	PS	TAS	MO	CA					
1	14300	FO	TAS	MO	CA					Decoració de cercles concèntrics en blau sobre fons blanc
2	14300	PS	TAS	MO	CA					
1	14300	FO	TAs	MO	CA					Decoració d'un cercle concèntric en blau sobre fons blanc
1	14300	NA	TAS	MO	CA					
3	14301	SF	FIN	TO	AO					Decoració indeterminada
1	14301	VO	GER	TO	AO					Decoració exterior amb trèvols de color blau
5	14301	PS	PAT	TO	AO					Decoració vegetal en blau-verd sobre fons blanc
2	14301	PS	PAT	TO	AO					Decoració vegetal en blau sobre fons blanc
2	14302	PS	TAS	MO	CA					Decoració vegetal en blau sobre fons blanc
3	14303	VO	PAT	MO	CA					Decoració vegetal i paisatgística en negre sobre fons blanc
2	14303	VO	PAT	MO	CA					Decoració floral amb marró sobre fons blanc
2	14303	PS	TAS	MO	CA					Decoració paisatgístic i vegetal en rosa sobre fons blanc
1	14303	FO	TAS	MO	CA					Decoració paisatgística en negre sobre fons blanc
1	14304	VO	GER	TO	AO					Decoració exterior amb una sanefa amb motius geomètric sota la vora i motius
7	14304	FO	TAS	MO	CA					Importacions de Savona, sense decoració
9	14304	VO	TAS	MO	CA					Importacions de Savona, sense decoració
12	14304	SF	TAS	MO	CA					Importacions de Savona, sense decorar
7	14304	VO	TAS	MO	CA					De Savona. Decoració amb motius florals en ocre i blau sobre fons blanc
2	14304	VO	TAS	MO	CA					De Savona. Decoració vegetal en ocre, verd i groc sobre fons blanc
5	14304	FO	TAS	MO	CA					Vidriat groc

Àrea:

Sector: R-8

Àmbit:

UE: 613

Num. Frag.	Class.	Def.Fragm.	Tipo.	Tècnica	Pasta	DECORACIÓ		ACABATS		Observacions
						Int.	Ext.	Int.	Ext.	
1	14304	PS	TAS							Vidriat groc
2	14306	VO	PAT	TO	AO					Decoració amb cercles concèntrics en blau i groc sobre fons blanc
1	15000	FAN								Llibre de ceràmica amb restes de pigment i una mà de bronze a sobre. Possibl
2	15000	PIP			AO					Decorades
2	20000	ATI								colleres
4	20001	BOT								
1	20001	PNX								decorat
1	30000	DEN								
1	30000	PS	AMP							
1	30000	VO	AMP							
2	30000	PE	COP							
1	30000	VO	GER							
1	30000	FO	VIN							
1	30000	SF	VIN							
1	60001	FIJ								Fitxa de dominó
1	60001	FIJ								Fitxa de dominó
6	60058									

Àrea:

Sector: R-8

Àmbit:

UE: 614

Num. Frag.	Class.	Def.Fragm.	Tipo.	Tècnica	Pasta	Decoració		Acabats		Observacions
						Int.	Ext.	Int.	Ext.	
16	13500	SF	FIN	TO	GO					
6	13500	VO	OLL	TO	GO					
1	13501	VO	CSS	TO	GR					
6	13501	SF	FIN	TO	GR					
1	14002	FO	FIN	TO	AO					
13	14002	FO	FIN	TO	AO					
3	14002	NA	FIN	TO	AO					
33	14002	SF	FIN	TO	AO					
4	14002	VO	GER	TO	AO					
2	14002	VO	GIB	TO	AO					
1	14003	VO	CSS	TO	AO					Vidriat verd
9	14003	FO	FIN	TO	AO					Vidriat melat
2	14003	NA	FIN	TO	AO					Vidriat melat
2	14003	NA	FIN	TO	AO					Vidriat marró
1	14003	FO	FIN	TO	AO					Vidriat marró
3	14003	NA	FIN	TO	AO					Vidriat verd

Àrea:

Sector: R-8

Àmbit:

UE: 614

Num. Frag.	Class.	Def.Fragm.	Tipo.	Tècnica	Pasta	DECORACIÓ		ACABATS		Observacions
						Int.	Ext.	Int.	Ext.	
	35	14003	SF	FIN	TO	AO				Vidriat melat
	31	14003	SF	FIN	TO	AO				Vidriat marró
	36	14003	SF	FIN	TO	AO				Vidriat verd
	1	14003	PS	FOB	TO	AO				Embut vidriat marró
	1	14003	PS	GER	TO	AO				Vidriat marró
	1	14003	FO	GER	TO	AO				Vidriat verd
	7	14003	VO	GER	TO	AO				Vidriat melat
	4	14003	VO	GER	TO	AO				Vidriat marró
	5	14003	PS	GIB	TO	AO				Vidriat melat
	10	14003	VO	GIB	TO	AO				Vidriat melat
	1	14003	VO	GIB	TO	AO				Vidriat banc
	6	14003	VO	OLL	TO	AO				Vidriat marró
	15	14003	VO	OLL	TO	AO				Vidriat verd
	4	14003	VO	OLL	TO	AO				Vidriat negre
	2	14003	BE	SIT	TO	AO				Vidriat melat
	1	14003	PS	TAP	TO	AO				Vidriat verd
3	1	14003	PE	GER	TO	AO				Vidriat int. melat
	5	14100	FO	ESC	TO	AO				
	11	14100	SF	FIN	TO	AO				
	3	14100	NA	GER	TO	AO				
	8	14100	SF	GER	TO	AO				
	1	14100	VO	GER	TO	AO				
	2	14100	PE	GER	TO	AO				
	9	14100	VO	PAT	TO	AO				
	5	14100	VO	PAT	TO	AO				Decoració malmesa
	1	14100	PS	PAT	TO	AO				
	6	14100	VO	PDA	TO	AO				
	12	14100	VO	PTL	TO	AO				
1	14	14100	PS	GER	TO	AO				
	1	14211	PE	PAT	TO	AO				Decoració geomètrica d'espirls i bandes gruixudes en daurat sobre fons en
	1	14250	PE	ESC	TO	AO				Decoració central d'estrella inscrita en motius lobulats amb punts
	1	14250	PE	ESC	TO	AO				Decoració central d'un esterisc
	1	14250	PS	PTL	TO	AO				Decoració malmesa, sembla el motiu central d'un escut i una "Tau" sota la vor
	2	14252	PE	PAT	TO	AO				Decoració malmesa
	6	14255	PS	PAT	TO	AO				Decoració amb orla de quatre filets i rombes amb una aspa inscrita en
	3	14255	VO	PAT	TO	AO				Decoració amb orla de tres filets i rombes amb una aspa inscrita en manganès
	2	14255	VO	PAT	TO	AO				Decoració amb orla de quatre filets i rombes amb una aspa inscrita en

Àrea:

Sector: R-8

Àmbit:

UE: 614

Num. Frag.	Class.	Def.Fragm.	Tipo.	Tècnica	Pasta	DECORACIÓ		ACABATS		Observacions	
						Int.	Ext.	Int.	Ext.		
2	4	14255	PS	PTL	TO	AO					Decoració central d'un escut amb mitja lluna i i asterisc inscrits
	1	15000	FAN								Restaurar. Podria tenir restes de pigment blanc
	2	20000	PJA								Restaurar
	8	20001	ATI								
	1	20002	ESR								
	2	20002	CLA								
	1	30000	NA	VIN							
	3	30000	SF	VIN							
	1	40007	ASC								
	1	50035	PS								Vidriat int. melat
	1	60058									l banya

Àrea:

Sector: R-8

Àmbit:

UE: 615

Num. Frag.	Class.	Def.Fragm.	Tipo.	Tècnica	Pasta	Decoració		Acabats		Observacions	
						Int.	Ext.	Int.	Ext.		
	2	12053	SF	FIN	TO	BE					
	1	13250	SF	FIN	TO	AO					
	1	13310	SF	FIN	TO	AO					
	1	13400	SF	FIN	TO	GO				ES	
	1	13500	FO	FIN	TO	GO					
	6	13500	SF	FIN	TO	AO					
	1	13500	VO	FOB	TO	GO					
	2	13501	VO	CSS	TO	GR					
	4	13501	SF	FIN	TO	GR					
	2	14050	SF	FIN	TO	AO					Vidriat blanc a l'exterior
	1	50029									
	2	60058									

Àrea:

Sector: R-8

Àmbit:

UE: 618

Num. Frag.	Class.	Def.Fragm.	Tipo.	Tècnica	Pasta	Decoració		Acabats		Observacions	
						Int.	Ext.	Int.	Ext.		
	27	14002	SF	FIN	TO	GO					
	3	14002	VO	OLL	TO	GO					
	1	14003	FO	FIN	TO	AO					Vidriat verd
	1	14003	FO	FIN	TO	AO					Vidriat melat
	1	14003	PE	FIN	TO	AO					Vidriat verd gòtic, decorat amb estampacions de rosetes i línies
	25	14003	SF	FIN	TO	AO					Vidriat marró

Àrea:

Sector: R-8

Àmbit:

UE: 618

Num. Frag.	Class.	Def.Fragm.	Tipo.	Tècnica	Pasta	DECORACIÓ		ACABATS		Observacions
						Int.	Ext.	Int.	Ext.	
	4	14003	SF	FIN	TO	AO				Vidriat melat
	7	14003	SF	FIN	TO	AO				Vidriat verd gòtic
	2	14003	VO	GIB	TO	AO				Vidriat melat
	2	14003	PS	MOR	TO	AO				Vidriat melat
	5	14003	VO	OLL	TO	AO				Vidriat marró
	2	14003	VO	PDA	TO	AO				Vidriat marró
	1	14003	VO	TAP	TO	AO				Vidriat marró
	9	14005	SF	FIN	TO	GR				
	1	14100	VO	ESC	TO	AO				
	1	14100	FO	FIN	TO	AO				
	1	14100	SF	FIN	TO	AO				
53	1	20000	MON							Restaurar

Àrea:

Sector: R-8

Àmbit:

UE: 619

Num. Frag.	Class.	Def.Fragm.	Tipo.	Tècnica	Pasta	Decoració		Acabats		Observacions
						Int.	Ext.	Int.	Ext.	
	1	14002	FO	FIN	TO	AO				
	3	14002	SF	FIN	TO	AO				
	3	14002	SF	FIN	TO	GO				
	1	14002	VO	GIB	TO	AO				
	1	14003	VO	CSS	TO	AO				Vidriat verd
	1	14003	VO	FIN	TO	AO				Vidriat marró
	1	14003	NA	FIN	TO	AO				Vidriat verd gòtic
	3	14003	SF	FIN	TO	AO				Vidriat verd
	4	14003	SF	FIN	TO	AO				Vidriat melat
	1	14252	SF	FOB	TO	AO				Decoració indeterminada

Àrea:

Sector: R-8

Àmbit:

UE: 620

Num. Frag.	Class.	Def.Fragm.	Tipo.	Tècnica	Pasta	Decoració		Acabats		Observacions
						Int.	Ext.	Int.	Ext.	
	1	14002	NA	FIN	TO	AO				
	5	14002	SF	FIN	TO	AO				
	3	14003	FO	FIN	TO	AO				Vidriat melat
	2	14003	PE	FIN	TO	AO				Vidriat marró
	2	14003	BE	FIN	TO	AO				Vidriat marró
	1	14003	NA	FIN	TO	AO				Vidriat melat
	9	14003	SF	FIN	TO	AO				Vidriat verd

Àrea:

Sector: R-8

Àmbit:

UE: 620

Num. Frag.	Class.	Def.Fragm.	Tipo.	Tècnica	Pasta	DECORACIÓ		ACABATS		Observacions
						Int.	Ext.	Int.	Ext.	
	13	14003	SF	FIN	TO	AO				Vidriat marró
	3	14003	SF	FIN	TO	AO				Vidriat melat
	1	14003	NA	GER	TO	AO				Vidriat marró
	1	14003	VO	GER	TO	AO				Vidriat marró
	2	14003	VO	GIB	TO	AO				Vidriat melat
	6	14003	VO	OLL	TO	AO				Vidriat marró
	1	14003	VO	OLL	TO	AO				Vidriat verd
	1	14003	VO	PDA	TO	AO				Vidriat marró
	5	14003	VO	PLT	TO	AO				Vidriat marró
	2	14003	AG	TAP	TO	AO				Vidriat marró
	3	14005	SF	FIN	TO	GR				
	1	14005	NA	GER	TO	GR				
	3	14201	FO	ESC	TO	AO				Decoració central d'una roseta
	5	14201	FO	ESC	TO	AO				Decoració malmesa
	6	14201	SF	FIN	TO	AO				Decoració malmesa
	3	14208	VO	ESC	TO	AO				Decoració malmesa
	3	14208	OR	ESC	TO	AO				Decoració indeterminada
	1	14305	SF	FIN	TO	AO				Decoració indeterminada
	1	15000	FAN							Restaurar. Podria tenir restes de pigment
54	1	20000	MON							Restaurar
	2	20001	ATI							
	1	30000	VO	VIN						
	2	30000	SF	VIN						
	1	40000	PS	MFU						Presenta al centre la marca en negatiu del que podria ser el motlle d'una collera
	1	40003	NSC							
	4	60058								

Àrea:

Sector: Rasa 8

Àmbit:

UE: 626

Num. Frag.	Class.	Def.Fragm.	Tipo.	Tècnica	Pasta	Decoració		Acabats		Observacions
						Int.	Ext.	Int.	Ext.	
37	1	20000	MON							Restaurar

Àrea:

Sector: R-8

Àmbit:

UE: 630

Num. Frag.	Class.	Def.Fragm.	Tipo.	Tècnica	Pasta	Decoració		Acabats		Observacions
						Int.	Ext.	Int.	Ext.	
	1	14002	SF	FO	TO	AO				
	1	14003	FO	FIN	TO	AO				Vidriat melat

Àrea:

Sector: R-8

Àmbit:

UE: 630

Num. Frag.	Class.	Def.Fragm.	Tipo.	Tècnica	Pasta	DECORACIÓ		ACABATS		Observacions
						Int.	Ext.	Int.	Ext.	
3	14003	SF	FIN	TO	AO					Vidriat verd
2	14003	SF	FIN	TO	AO					Vidriat marró
2	14003	VO	GIB	TO	AO					Vidriat melat amb xispejat negre
1	14003	VO	OLL	TO	AO					Vidriat verd
1	14003	VO	PAT	TO	AO					Vidriat marró
1	14003	VO	PDA	TO	AO					Vidriat marró a l'ext. i a l'int. vidriat groc amb decoracions vegetals en verd i
1	14005	VO	OLL	TO	GR					
1	14100	SF	FIN	TO	AO					
1	14102	SF	PAT	TO	AO					Decoració indeterminada
1	14103	FO	ESC	TO	AO					Decoració amb motiu central indeterminat i cercles concèntrics
1	14103	VO	PAT	TO	AO					Decoració de l'orla de volutes contraposades i roda de carreta
1	14304	SF	FTA	TO	AO					Decoració amb motius indeterminats en taronja i groc sobre fons blanc
1	50033									Decoracions vegetals en groc i blau
1	50034									

Àrea:

Sector: R-8

Àmbit:

UE: 637

Num. Frag.	Class.	Def.Fragm.	Tipo.	Tècnica	Pasta	Decoració		Acabats		Observacions
						Int.	Ext.	Int.	Ext.	
1	14002	SF	FIN	TO	AO					
1	14003	NA	FIN	TO	AO					Vidriat verd
3	14003	SF	FIN	TO	AO					Vidriat melat
2	14003	SF	FIN	TO	AO					Vidriat marró
1	14103	SF	PAT	TO	AO					Decoració indeterminada
1	60058									

Àrea:

Sector: Rasa 8

Àmbit:

UE: 643

Num. Frag.	Class.	Def.Fragm.	Tipo.	Tècnica	Pasta	Decoració		Acabats		Observacions
						Int.	Ext.	Int.	Ext.	
1	13312	SF	FIN	TO	AO				EN	
1	13500	VO	CSS	TO	GO					
6	13500	SF	FIN	TO	GO					
5	13500	VO	OLL	TO	GO					
1	13501	VO	COS	TO	AR					
1	13501	VO	CSS	TO	GR					
2	13501	SF	FIN	TO	AR					
2	13501	SF	FIN	TO	GR					
2	14002	FO	FIN	TO	AO					

Àrea:

Sector: R-8

Àmbit:

UE: 643

Num. Frag.	Class.	Def.Fragm.	Tipo.	Tècnica	Pasta	DECORACIÓ		ACABATS		Observacions
						Int.	Ext.	Int.	Ext.	
11	14002	SF	FIN	TO	AO					
3	14002	VO	GER	TO	AO					Decoració exterior amb estries horitzontals
1	14003	BR	CAT	TO	AO					Vidriat melat
1	14003	VO	CSS	TO	AO					Vidriat marró
2	14003	NA	FIN	TO	AO					Vidriat verd
1	14003	FO	FIN	TO	AO					Vidriat verd
1	14003	NA	FIN	TO	AO					Vidriat marró
3	14003	FO	FIN	TO	AO					Vidriat marró
13	14003	SF	FIN	TO	AO					Vidriat marró
2	14003	SF	FIN	TO	AO					Vidriat verd gòtic
11	14003	SF	FIN	TO	AO					Vidriat melat
8	14003	SF	FIN	TO	AO					Vidriat verd
5	14003	VO	GEr	TO	AO					Vidriat verd
5	14003	VO	GIB	TO	AO					Vidriat melat
1	14003	VO	MOR	TO	AO					Vidriat melat
1	14003	VO	OLL	TO	AO					Vidriat verd
3	14003	VO	OLL	TO	AO					Vidriat marró
1	14100	PS	ESC	TO	AO					
3	14100	VO	ESC	TO	AO					
1	14100	FO	FIN	TO	AO					
5	14100	SF	FIN	TO	AO					
1	14100	VO	PDA	TO	AO					
2	14250	FO	ESC	TO	AO					Decoració central d'estrella de 6 puntes en manganès
1	14252	VO	PAT	TO	AO					Decoració amb orla de "chevrons" entre quatre filets en manganès
1	14252	VO	PAT	TO	AO					Decoració amb doble ziga-zaga una en verd i l'altre manganès, entre quatre
3	14252	VO	PAT	TO	AO					Decoració amb orla de dos filets en manganès i un de verd al mig
1	14252	VO	PAT	TO	AO					Decoració malmesa
4	14252	SF	PAT	TO						Decoració indeterminada
1	30000	FO	VIN							

Àrea:

Sector: R-8

Àmbit:

UE: 649

Num. Frag.	Class.	Def.Fragm.	Tipo.	Tècnica	Pasta	Decoració		Acabats		Observacions
						Int.	Ext.	Int.	Ext.	
1	13500	FO	FIN	TO	GO					
5	13500	SF	FIN	TO	GO					Gran recipient
18	13500	SF	FIN	TO	GO					
2	13500	VO	OLL	TO	GO					

Àrea:

Sector: R-8

Àmbit:

UE: 649

Num. Frag.	Class.	Def.Fragm.	Tipo.	Tècnica	Pasta	DECORACIÓ		ACABATS		Observacions
						Int.	Ext.	Int.	Ext.	
6	13501	SF	FIN	TO	GR					
2	14002	FO	FIN	TO	AO					
4	14002	SF	FIN	TO	AO					Decoracions amb bandes acanalades a l'exterior
17	14002	SF	FIN	TO	AO					
1	14003	BR	CAT	TO	AO					Vidriat verd gòtic
4	14003	NA	FIN	TO	AO					Vidriat verd gòtic
3	14003	FO	FIN	TO	AO					Vidriat melat
1	14003	NA	FIN	TO	AO					Vidriat melat
4	14003	SF	FIN	TO	AO					Vidriat verd gòtic
8	14003	SF	FIN	TO	AO					Vidriat melat
6	14003	SF	FIN	TO	AO					Vidriat marró
20	14003	SF	FIN	TO	AO					Vidriat verd
1	14003	VO	GER	TO	AO					Vidriat melat
1	14003	VO	GER	TO	AO					Vidriat marró, decorat en la vora amb incisions de bandes lineals horitzontals
2	14003	VO	GIB	TO	AO					Vidriat verd
9	14003	VO	GIB	TO	AO					Vidriat melat
1	14003	PS	GIB	TO	AO					Vidriat melat
2	14003	VO	MOR	TO	AO					Vidriat verd gòtic
1	14003	VO	MOR	TO	AO					Vidriat melat
3	14003	VO	OLL	TO	AO					Vidriat verd
1	14003	VO	PAT	TO	AO					Vidriat verd gòtic
4	14050	SF	FIN	TO	AO					Pasta molt sorrenca de color groc, i vidriat verd. Podrien ser importacions de
1	14100	VO	ESC	TO	AO					
2	14100	PE	ESC	TO	AO					
4	14100	SF	FIN	TO	AO					
1	14100	PS	PAT	TO	AO					Decoració malmesa
2	14100	VO	PDA	TO	AO					
4	14252	VO	PAT	TO	AO					Decoració de quatre filets i traç en ziga-zaga en manganès, i els espais
3	14252	VO	PAT	TO	AO					Decoració amb l'orla de dos filets en manganès i un al mig en verd
7	14252	SF	PAT	TO	AO					Decoració indeterminada
2	14252	PE	PAT	TO	AO					Decoració central amb motiu lobular indeterminat
1	14252	VO	PTL	TO	AO					Decorat a la vora amb un filet en manganès
1	20001	ATI								Aplic de bronze
1	20002	ESR								
1	30000	VO	AMP							
7	60058									

Àrea:

Sector: R-3

Àmbit:

UE: 654

Num. Frag.	Class.	Def.Fragm.	Tipo.	Tècnica	Pasta	DECORACIÓ		ACABATS		Observacions
						Int.	Ext.	Int.	Ext.	

Àrea:

Sector: R-3

Àmbit:

UE: 654

Num. Frag.	Class.	Def.Fragm.	Tipo.	Tècnica	Pasta	Decoració		Acabats		Observacions
						Int.	Ext.	Int.	Ext.	

1	14003	FO	COL	TO	AO					Vidriat melat
4	14003	VO	CSS	TO	AO					Vidriat marró
2	14003	VO	CSS	TO	AO					Vidriat melat
1	14003	SF	FIN	TO	AO					Plat de "dol" vidriat marró amb pinzellades en negre
1	14003	NA	FIN	TO	AO					Vidriat marró decorat amb punts en groc
4	14003	FO	FIN	TO	AO					Vidriat marró, un decorat amb ondulacions en groc
3	14003	NA	FIN	TO	AO					Vidriat marró
2	14003	SF	FIN	TO	AO					Vidriat marró
1	14003	VO	GER	TO	AO					Vidriat marró amb decoracions en groc
1	14003	VO	GER	TO	AO					Vidriat marró
1	14003	VO	GET	TO	AO					Vidriat melat
1	14003	VO	PAT	TO	AO					Plat de "dol" vidriat marró amb pinzellades en negre
2	14003	FO	PAT	TO	AO					Plat de "dol" vidriat marró amb pinzellades en negre
1	14003	PS	PAT	TO	AO					Vidriat marró amb punts de color groc
1	14003	VO	TAP	TO	AO					Vidriat marró
1	14101	SF	FIN	TO	AO					Decoració vegetal indeterminada
2	14300	FO	TAS	MO	CA					
1	14300	VO	TAS	MO	CA					
1	14304	VO	PAT	TO	AO					Decoració en verd, groc, ocre i blau sobre fons blanc. Importació de Montelup
1	14304	FO	TAS	MO	CA					Vidriat groc
3	15000	BAL			AO					
2	20000	MON								
1	30000	PE	VIN							
2	30000	SF	VIN							
1	40000	MMO								
2	50033									Rajoles de mostra de la Margarida. Similar a Llorens,J (1980) pàg. 96-97
3	60058									

Àrea:

Sector: R-8

Àmbit:

UE: 660

Num. Frag.	Class.	Def.Fragm.	Tipo.	Tècnica	Pasta	Decoració		Acabats		Observacions
						Int.	Ext.	Int.	Ext.	

3	13500	SF	FIN	TO	GO					
1	13501	SF	FIN	TO	GR					

Àrea:

Sector: R-8

Àmbit:

UE: 660

Num. Frag.	Class.	Def.Fragm.	Tipo.	Tècnica	Pasta	DECORACIÓ		ACABATS		Observacions
						Int.	Ext.	Int.	Ext.	
1	14002	SF	FIN	TO	GM					
1	14003	SF	FIN	TO	AO					Vidriat melat
1	30000	SF	VIN							

Àrea:

Sector: R-8

Àmbit:

UE: 662

Num. Frag.	Class.	Def.Fragm.	Tipo.	Tècnica	Pasta	Decoració		Acabats		Observacions
						Int.	Ext.	Int.	Ext.	
2	13300	SF	FIN	TO	AO					
4	13501	SF	FIN	TO	GR					
23	14002	SF	FIN	TO	AO					
1	14002	NA	GER	TO	AO					
1	14003	FO	FIN	TO	AO					Vidriat melat
3	14003	SF	FIN	TO	AO					Vidriat melat
4	14003	VO	GIB	TO	AO					Vidriat melat
1	14100	PS	ESC	TO	AO					
1	14100	FO	ESC	TO	AO					
6	14252	SF	PAT	TO	AO					Decoració indeterminada
1	30000	VO	VIN							

Àrea:

Sector: R-8

Àmbit:

UE: 663

Num. Frag.	Class.	Def.Fragm.	Tipo.	Tècnica	Pasta	Decoració		Acabats		Observacions
						Int.	Ext.	Int.	Ext.	
2	13500	FO	FIN	TO	GO					
11	13500	SF	FIN	TO	GO					
2	13501	SF	FIN	TO	GR					
9	14002	SF	FIN	TO	AO					
1	14002	NA	GER	TO	AO					
1	14002	VO	OLL	TO	GO					
3	14003	SF	FIN	TO	AO					Vidriat melat
4	14003	SF	FIN	TO	AO					Vidriat verd
1	14003	VO	GER	TO	AO					Vidriat marró
1	14003	VO	GIB	TO	AO					Vidriat melat
1	14005	SF	FIN	TO	AR					Decoració ext. amb bandes horitzontals incises i una roseta impresa
1	14050	SF	FIN	TO	AO					Pasta sorrenca i groga, vidriat verd ext. i negre int. Podria ser una producció d
1	14100	SF	FIN	TO	AO					
1	20002	ESR								
10	60058									

Àrea:

Sector: R-8

Àmbit:

UE: 669

Num. Frag.	Class.	Def.Fragm.	Tipo.	Tècnica	Pasta	DECORACIÓ		ACABATS		Observacions
						Int.	Ext.	Int.	Ext.	

Àrea:

Sector: R-8

Àmbit:

UE: 669

Num. Frag.	Class.	Def.Fragm.	Tipo.	Tècnica	Pasta	Decoració		Acabats		Observacions
						Int.	Ext.	Int.	Ext.	

	3	13500	SF	FIN	TO	GO					
	2	13500	VO	OLL	TO	GO					
38	1	20000	MON								Restaurar
55	1	20000	MON								Restaurar

Àrea:

Sector: Rasa 4

Àmbit:

UE: 671

Num. Frag.	Class.	Def.Fragm.	Tipo.	Tècnica	Pasta	Decoració		Acabats		Observacions
						Int.	Ext.	Int.	Ext.	

	1	13104	SF	FIN	TO	AO					
	2	13116	VO	FIN	TO	AO					
	6	13250	SF	FIN	TO	AO					
	1	13250	VO	MOR	TO	AO					
	4	13310	SF	FIN	TO	AO					
	1	60054									

Àrea:

Sector: R-8

Àmbit:

UE: 673

Num. Frag.	Class.	Def.Fragm.	Tipo.	Tècnica	Pasta	Decoració		Acabats		Observacions
						Int.	Ext.	Int.	Ext.	

	8	13500	SF	FIN	TO	GO					
	1	13500	VO	OLL	TO	GO					Decoració ext. amb bandes horitzontals incises
	3	13501	SF	FIN	TO	GR					
	1	14002	FO	FIN	TO	AO					
	16	14002	SF	FIN	TO	AO					
	4	14003	FO	FIN	TO	AO					Vidriat melat
	1	14003	FO	FIN	TO	AO					Vidriat verd
	14	14003	SF	FIN	TO	AO					Vidriat melat
	7	14003	SF	FIN	TO	AO					Vidriat verd
	1	14003	VO	GER	TO	AO					Vidriat melat
	2	14003	NA	GER	TO	AO					Vidriat melat
	9	14003	VO	GIB	TO	AO					Vidriat melat
	1	14005	SF	FIN	TO	AR					
	1	14252	SF	FIN	TO	AO					Decoració indeterminada
	1	14252	VO	PAT	TO	AO					Decoració de l'orla de doble filet en manganès i un de verd al mig, decoració

Àrea:

Sector: R-8

Àmbit:

UE: 673

Num. Frag.	Class.	Def.Fragm.	Tipo.	Tècnica	Pasta	DECORACIÓ		ACABATS		Observacions
						Int.	Ext.	Int.	Ext.	
3	20001	ATI								
2	30000	SF	VIN							
1	60054									
2	60058									

Àrea:

Sector: R-8

Àmbit:

UE: 674

Num. Frag.	Class.	Def.Fragm.	Tipo.	Tècnica	Pasta	Decoració		Acabats		Observacions
						Int.	Ext.	Int.	Ext.	
2	13116	SF	FIN	TO	AO					
1	13250	VO	FIN	TO	AO					
4	13250	SF	FIN	TO	AO					
2	13306	SF	FIN	TO	AO					
2	13310	SF	FIN	TO	AO					
5	13501	SF	FIN	TO	GR					
2	14003	SF	FIN	TO	AO					Vidriat melat
4	14003	SF	FIN	TO	AO					Vidriat verd
2	14003	SF	FIN	TO	AO					Vidriat marró
1	14003	VO	GIB	TO	AO					Vidriat melat
1	14003	VO	SEV	TO	AO					Vidriat marró
3	14100	SF	FIN	TO	AO					
1	14250	SF	FIN	TO	AO					Decoració amb dos filets en manganès
7	14252	VO	PAT	TO	AO					Decoració amb orla de doble filet de manganès i un de verd al mig
1	40003	ASC								

Àrea:

Sector: R-8

Àmbit:

UE: 677

Num. Frag.	Class.	Def.Fragm.	Tipo.	Tècnica	Pasta	Decoració		Acabats		Observacions
						Int.	Ext.	Int.	Ext.	
30	13001	SF	FIN	TO	GR					
1	13106	SF	FIN	TO	AO					Decoració indeterminada
1	13115	SF	FIN	TO	AO					
1	13116	SF	FIN	TO	AO					
6	13250	SF	FIN	TO	AO					
1	13250	VO	TAP	TO	AO					
1	13258	VO	OST.	TO	AO					OST. II, 302
6	13312	SF	FIN	TO	AO					
1	13312	SF	FIN	TO	AO					
1	13313	NA	FIN	TO	AO					

Àrea:

Sector: R-8

Àmbit:

UE: 677

Num. Frag.	Class.	Def.Fragm.	Tip.	Tècnica	Pasta	DECORACIÓ		ACABATS		Observacions
						Int.	Ext.	Int.	Ext.	
1	13500	FO	FIN	TO	GO					
10	13500	SF	FIN	TO	GO					
1	13500	BE	SIT	TO	GO					
2	13501	VO	OLL	TO	GR					
2	20002	ESR								
1	40011	ATD								
5	60058									

Àrea:

Sector: R-8

Àmbit:

UE: 679

Num. Frag.	Class.	Def.Fragm.	Tip.	Tècnica	Pasta	Decoració		Acabats		Observacions
						Int.	Ext.	Int.	Ext.	
2	14003	SF	FIN	TO	AO					Vidriat marró
1	14003	VO	GIB	TO	AO					Vidriat melat
1	14003	FO	GIB	TO	AO					Vidriat verd
3	14100	VO	ESC	TO	AO					
1	14120	SF	PAT	TO	AO					
2	14120	VO	PDA	TO	AO					

Àrea:

Sector: R-8

Àmbit:

UE: 681

Num. Frag.	Class.	Def.Fragm.	Tip.	Tècnica	Pasta	Decoració		Acabats		Observacions
						Int.	Ext.	Int.	Ext.	
1	13108	PE	FIN	TO	AO					Molt malmesa
1	13258	FO	FIN	TO	AO					Fons exterior estriat
1	13300	SF	FIN	TO	AO					
2	13306	SF	FIN	TO	AO					
2	13310	SF	FIN	TO	AO					
1	13500	FO	FIN	TO	AO					
1	13500	VO	OLL	TO	GO					
9	13501	SF	FIN	TO	AO					
1	20001	AGU								decorada

Àrea:

Sector: R-8

Àmbit:

UE: 682

Num. Frag.	Class.	Def.Fragm.	Tip.	Tècnica	Pasta	Decoració		Acabats		Observacions
						Int.	Ext.	Int.	Ext.	
1	13500	VO	OLL	TO	GO					
4	13501	SF	FIN	TO	AO					
1	13501	VO	OLL	TO	GR					Decoració en el coll amb bandes lineals incises

Àrea:

Sector: R-8

Àmbit:

UE: 682

Num. Frag.	Class.	Def.Fragm.	Tipo.	Tècnica	Pasta	DECORACIÓ		ACABATS		Observacions
						Int.	Ext.	Int.	Ext.	
1	13501	VO	OLL	TO	GR					
1	14002	SF	FIN	TO	AO					
3	60054									
3	60058									

Àrea:

Sector: Rasa 8

Àmbit:

UE: 683

Num. Frag.	Class.	Def.Fragm.	Tipo.	Tècnica	Pasta	Decoració		Acabats		Observacions
						Int.	Ext.	Int.	Ext.	
2	14003	FO	FIN	TO	AO					Vidriat melat
1	14003	SF	FIN	TO	AO					Vidriat marró
1	14103	FO	ESC	TO	AO					Podria tenir el motiu de la figueta al fons
1	14103	SF	FIN	TO	AO					Decoració indeterminada
1	50023									Dovella de gres

Àrea:

Sector: R-8

Àmbit:

UE: 684

Num. Frag.	Class.	Def.Fragm.	Tipo.	Tècnica	Pasta	Decoració		Acabats		Observacions
						Int.	Ext.	Int.	Ext.	
9	13501	SF	FIN	TO	GR					
1	13501	FO	FIN	TO	AO					
1	14002	BR	CAT	TO	AO					
8	14002	FO	FIN	TO	AO					
18	14002	SF	FIN	TO	AO					
2	14002	NA	GER	TO	AO					
1	14002	VO	GER	TO	AO					
2	14002	VO	GIB	TO	AO					
8	14002	PS	SEV	TO	AO					Decoració interior pintada en color marró amb motiu de bandes amb
1	14003	FO	BAC	TO	AO					Vidriat melat
6	14003	VO	CSS	TO	AO					Vidriat marró
4	14003	FO	FIN	TO	AO					Vidriat verd turquesa *
1	14003	FO	FIN	TO	AO					Vidriat verd gòtic
5	14003	NA	FIN	TO	AO					Vidriat verd gòtic
1	14003	SF	FIN	TO	AO					Vidriat verd gòtic. Decoració aplicada amb una roseta
35	14003	SF	FIN	TO	AO					Vidriat verd gòtic
13	14003	FO	FIN	TO	AO					Vidriat melat
17	14003	SF	FIN	TO	AO					Vidriat melat
5	14003	NA	FIN	TO	AO					Vidriat marró
9	14003	SF	FIN	TO	AO					Vidriat marró

Àrea:

Sector: R-8

Àmbit:

UE: 684

Num. Frag.	Class.	Def.Fragm.	Tipo.	Tècnica	Pasta	DECORACIÓ		ACABATS		Observacions
						Int.	Ext.	Int.	Ext.	
	3	14003	VO	GER	TO	AO				Vidriat verd turquesa
	1	14003	BE	GER	TO	AO				Vidriat verd gòtic
	1	14003	VO	GER	TO	AO				Vidriat melat
	1	14003	BE	GER	TO	AO				Vidriat marró
	8	14003	VO	GIB	TO	AO				Vidriat melat
	1	14003	VO	GIB	TO	AO				Vidriat marró
	11	14003	PS	MOR	TO	AO				Vidriat verd gòtic
	1	14003	VO	MOR	TO	AO				Vidriat verd gòtic
	1	14003	VO	PLT	TO	AO				Vidriat marró
	2	14100	VO	ESC	TO	AO				
	4	14100	FO	FIN	TO	AO				
	18	14100	SF	FIN	TO	AO				
	1	14100	BE	LLU	TO	AO				
	5	14100	VO	PAT	TO	AO				
	1	14100	VO	PTL	TO	AO				
	2	14102	VO	ESC	TO	AO				Decoració d'orla de ziga-zaga
	4	14102	FO	ESC	TO	AO				Decoració de raigs d'estrella de doble traç
	2	14102	VO	ESC	TO	AO				Decoració d'orla d'un sol filet
	6	14102	SF	ESC	TO	AO				Decoració de palmes i fulles radials. Cronologia: S.XV
	8	14102	SF	FIN	TO	AO				Decoració indeterminada
	3	14102	VO	PAT	TO	AO				Sense decoració
	2	14102	VO	PTL	TO	AO				Decoració d'orla d'un sol filet amb el motiu de les fulles radials
	4	14122	VO	ESC	TO	AO				Decoració radial d'una flor
	7	14122	PS	ESC	TO	AO				Decoració de palmes i fulles radials
	7	14128	VO	ESC	TO	AO				Decoració amb orla d'alàfies
	4	14128	PAT	ESC	TO	AO				Decoració de l'orla de l'Ave Maria
	4	14128	FO	FIN	TO	AO				Decoració malmesa
	2	14128	SF	FTA	TO	AO				Decoració epigràfica indeterminada
	3	14128	SF	FTA	TO	AO				Decoració malmesa
	3	14211	VO	PDA	TO	AO				Decoració floral de fulles de falguera en daurat i flors diverses en blau
	4	14213	FPS	ESC	TO	AO				Decoració d'una au rapaç estilitzada entre brots de falguera. A l'exterior
	1	14213	SF	FIN	TO	AO				Decoració de palmetes
	1	14252	SF	FIN	TO	AO				Decoració de la branca de pi
39	1	20000	MON							Restaurar
	1	20001	AGC							

Àrea:

Sector: R-8

Àmbit:

UE: 685

Num. Frag.	Class.	Def.Fragm.	Tipo.	Tècnica	Pasta	DECORACIÓ		ACABATS		Observacions
						Int.	Ext.	Int.	Ext.	

Àrea:

Sector: R-8

Àmbit:

UE: 685

Num. Frag.	Class.	Def.Fragm.	Tipo.	Tècnica	Pasta	Decoració		Acabats		Observacions
						Int.	Ext.	Int.	Ext.	

1	13500	VO	CSS	TO	GO					
4	13500	SF	FIN	TO	GO					
1	13500	VO	GER	TO	GO					
1	13500	VO	OLL	TO	GO					
1	13501	VO	GIB	TO	GR					
3	14002	FO	FIN	TO	AO					
1	14002	NA	FIN	TO	AO					
2	14002	SF	FIN	TO	AO				EN	Engalba blanca i acanalats
13	14002	SF	FIN	TO	AO					
1	14002	VO	GIB	TO	AO				EN	Engalba blanca
1	14003	BR	CAT	TO	AO					Vidriat verd gòtic
1	14003	BR	CAT	TO	AO					Vidriat verd
1	14003	VO	CSS	TO	AO					Vidriat marró
1	14003	SF	FIN	TO	AO					Vidriat verd gòtic
3	14003	NA	FIN	TO	AO					Vidriat verd
6	14003	FO	FIN	TO	AO					Vidriat verd
1	14003	NA	FIN	TO	AO					Vidriat melat
4	14003	NA	FIN	TO	AO					Vidriat marró
7	14003	SF	FIN	TO	AO					Vidriat melat
10	14003	SF	FIN	TO	AO					Vidriat verd
13	14003	SF	FIN	TO	AO					Vidriat marró
1	14003	BE	GER	TO	AO					Vidriat verd
1	14003	VO	GER	TO	AO					Vidriat melat
1	14003	VO	GER	TO	AO					Vidriat marró
8	14003	VO	GIB	TO	AO					Vidriat melat
2	14003	VO	MOR	TO	AO					Vidriat verd
2	14003	VO	OLL	TO	AO					Vidriat verd
1	14003	VO	TAP	TO	AO					Vidriat marró
4	14005	FO	FIN	TO	AR					
5	14100	FO	FIN	TO	AO					
1	14100	FO	FIN	TO	AO					
1	14100	NA	GET	TO	AO					
1	14100	BE	GET	TO	AO					

Àrea:

Sector: R-8

Àmbit:

UE: 685

Num. Frag.	Class.	Def.Fragm.	Tipo.	Tècnica	Pasta	DECORACIÓ		ACABATS		Observacions
						Int.	Ext.	Int.	Ext.	
2	14100	VO	LLU	TO	AO					
1	14100	VO	PDA	TO	AO					
2	14100	VO	PTL	TO	AO					
1	14101	VO	EOR	TO	AO					Decoració malmesa
1	14102	VO	ESC	TO	AO					Decoració del motiu del molinet amb sanefa de sis cercles concèntrics
4	14102	SF	FIN	TO	AO					Decoració indeterminada
2	14102	VO	PAT	TO	AO					Decoració malmesa
2	14102	FO	PAT	TO	AO					Decoració de fulles radials
1	14102	PE	PAT	TO	AO					Decoració central d'un esterisc
1	14102	PE	PAT	TO	AO					Decoració central de un motiu vegetal cruciforme
4	14122	VO	ESC	TO	AO					Decoració de palmetes i fulles radials
1	14128	PS	ESC	TO	AO					Decoració indeterminada
1	14214	PS	EOR	TO	AO					Decoració malmesa
2	14214	VO	ESC	TO	AO					Decoració malmesa
3	14214	SF	FIN	TO	AO					Decoració malmesa
5	14253	FO	ESC	TO	AO					Decoració malmesa
1	14255	SF	PAT	TO	AO					Decoració d'una pinya amb reticulats a l'interior
1	15000	DI	DCT							
1	60058									

Àrea:

Sector: R-8

Àmbit:

UE: 686

Num. Frag.	Class.	Def.Fragm.	Tipo.	Tècnica	Pasta	Decoració		Acabats		Observacions
						Int.	Ext.	Int.	Ext.	
1	14002	NA	FIN	TO	AO					
7	14002	FO	FIN	TO	AO					
3	14002	SF	FIN	TO	AO					Decoració ext. de bandes ondulades fetes a pinta
1	14002	SF	FIN	TO	AO					Decoració amb bandes incises horitzontals
27	14002	SF	FIN	TO	AO					
5	14002	VO	GIB	TO	AO					
1	14002	AG	TAP	TO	AO					
7	14002	SF	TEN	TO	AO					
37	14002	PS	TEN	TO	AO					Vidriat interior verd melat. A l'exterior decoració pintada en vermell d'una
5	14003	BR	CAT	TO	AO					Vidriat verd gòtic
7	14003	VO	CSS	TO	AO					Vidriat marró
3	14003	FO	FIN	TO	AO					Vidriat verd gòtic
13	14003	NA	FIN	TO	AO					Vidriat verd gòtic
6	14003	SF	FIN	TO	AO					Vidriat verd gòtic

Àrea:

Sector: R-8

Àmbit:

UE: 686

Num. Frag.	Class.	Def.Fragm.	Tipo.	Tècnica	Pasta	DECORACIÓ		ACABATS		Observacions
						Int.	Ext.	Int.	Ext.	
1	14003	SF	FIN	TO	AO					Vidriat verd gòtic amb decoració aplicada
1	14003	NA	FIN	TO	AO					Vidriat verd
9	14003	FO	FIN	TO	AO					Vidriat verd
2	14003	FO	FIN	TO	AO					Vidriat marró
4	14003	NA	FIN	TO	AO					Vidriat marró
19	14003	SF	FIN	TO	AO					Vidriat verd
7	14003	SF	FIN	TO	AO					Vidriat melat
34	14003	SF	FIN	TO	AO					Vidriat marró
2	14003	VO	GER	TO	AO					Vidriat verd
8	14003	VO	GER	TO	AO					Vidriat marró
1	14003	VO	GET	TO	AO					Vidriat verd clar, amb acanaladures en el coll
1	14003	VO	GIB	TO	AO					Vidriat verd gòtic
8	14003	VO	GIB	TO	AO					Vidriat melat
5	14003	VO	MOR	TO	AO					Vidriat verd gòtic
2	14003	VO	MOR	TO	AO					Vidriat verd
2	14003	VO	PAT	TO	AO					Vidriat melat
2	14003	VO	PAT	TO	AO					Vidriat marró
4	14003	VO	SIT	TO	AO					Vidriat melat
1	14003	PS	TAP	TO	AO					Vidriat verd-melat
5	14003	VO	TAP	TO	AO					Vidriat verd
2	14003	VO	TAP	TO	AO					Vidriat marró
5	14005	VO	COS	TO	AR					
2	14005	NA	FIN	TO	AR					
4	14005	FO	FIN	TO	AR					
25	14005	SF	FIN	TO	AR					
1	14005	VO	GER	TO	AR					
5	14005	VO	GIB	TO	AR					
1	14005	VO	TAP	TO	AR					
1	14100	VO	ESC	TO	AO					
4	14100	FO	ESC	TO	AO					
12	14100	SF	FIN	TO	AO					
1	14100	VO	GET	TO	AO					
1	14100	FO	LLU	TO	AO					
1	14101	FO	ESC	TO	AO					Decoració indeterminada
3	14102	VO	ESC	TO	AO					Decorada amb 5 bandes concèntriques i motiu central del molinet
3	14102	VO	ESC	TO	AO					Decoració amb orla d'alàfies
1	14102	VO	ESC	TO	AO					Decoració d'un filet concèntric en la vora

Àrea:

Sector: R-8

Àmbit:

UE: 686

Num. Frag.	Class.	Def.Fragm.	Tipo.	Tècnica	Pasta	DECORACIÓ		ACABATS		Observacions
						Int.	Ext.	Int.	Ext.	
2	14102	FO	ESC	TO	AO					Decoració indeterminada
1	14102	SF	FIN	TO	AO					Decoració d'una pinya ratllada per dins
4	14102	SF	FIN	TO	AO					decoració amb alàfies
24	14102	SF	FIN	TO	AO					Decoració indeterminada
9	14102	VO	PAT	TO	AO					Decorat amb l'orla d'alàfies
2	14102	VO	PAT	TO	AO					Decorat amb orla d'alàfies
1	14102	VO	PAT	TO	AO					Decoració amb triple filet a la vora
3	14102	VO	PAT	TO	AO					Decoració d'un filet concèntric a la vora i traços triples verticals
2	14102	VO	PAT	TO	AO					Decoració indeterminada
2	14102	PS	PAT	TO	AO					Decoració amb motiu central d'angles oposats voltats de motius ondulats
8	14102	VO	PAT	TO	AO					Decoració malmesa
2	14102	VO	PAT	TO	AO					Decoració d'una flor radial central amb tres filets concèntrics a la vora
1	14102	FO	PAT	TO	AO					Decoració central de palmeta estilitzada i puntejada
2	14102	PS	PAT	TO	AO					Decoració amb flor radial
1	14102	FO	PAT	TO	AO					Decoració central amb el motiu de la clavellina
1	14102	FO	PAT	TO	AO					Decoració central amb estrella de raigs gruixuts. Similar a Parera, M. (1999)
3	14102	FO	PAT	TO	AO					Decoració central amb el motiu dels angles oposats
2	14102	VO	PTL	TO	AO					Decoració d'orla d'alàfies
3	14102	VO	PTL	TO	AO					Decorat amb orla d'alàfies
2	14128	FO	ESC	TO	AO					Decoració malmesa
1	14211	FO	ESC	TO	AO					Decoració malmesa
1	14211	VO	PAT	TO	AO					Decoració malmesa
3	14214	PS	EOR	TO	AO					Decoració malmesa
3	14214	VO	ESC	TO	AO					Decoració malmesa
4	14214	FO	ESC	TO	AO					Decoració malmesa
1	14214	VO	ESC	TO	AO					Decoració amb motius vegetals
9	14214	SF	FIN	TO	AO					Decoració indeterminada
5	14214	VO	PAT	TO	AO					Decoració de bandes que alternen reticulats i motius vegetals
1	14214	VO	PAT	TO	AO					Decoració malmesa amb bandes concèntriques a l'exterior
1	14250	FO	FIN	TO	AO					Decoració central de la branca de pi
1	14252	FO	ESC	TO	AO					Decoració central de la branca de pi
2	14252	VO	GER	TO	AO					Decoració indeterminada
2	14254	VO	ESC	TO	AO					Decoració del motiu de les palmetes. Cronologia: S. XV
1	14304	SF	FIN	TO	AO					Pasta beix sorrenca. Decoració en blau vidriat brillant amb flors, sobre fons
1	15000	DI	DCT							Decorat amb bandes ondulades a pinta
1	15000	DI	DCT							
1	20000	MON								

Àrea:

Sector: R-8

Àmbit:

UE: 686

Num. Frag.	Class.	Def.Fragm.	Tipo.	Tècnica	Pasta	DECORACIÓ		ACABATS		Observacions
						Int.	Ext.	Int.	Ext.	
1	20001	SIV								Restaurar
1	20001	BOT								Botó amb forat al mig
2	20002	CLA								
1	20002	ESR								
1	30000	AG	TAP							
1	30000	VO	VIN							
3	30000	SF	VIN							
1	50002									Vidriat verd gòtic amb decoració aplicada i impreses de rosetes i sanefes
2	50034									Produccions valencianes decorades en blau gòtic
1	50035									Vidriat int. melat
8	60058									

Àrea:

Sector: Rasa 8

Àmbit:

UE: 691

Num. Frag.	Class.	Def.Fragm.	Tipo.	Tècnica	Pasta	Decoració		Acabats		Observacions
						Int.	Ext.	Int.	Ext.	
6	13500	SF	FIN	TO	GO					
2	13501	SF	FIN	TO	AO					
5	14002	SF	FIN	TO	AO					
40	1	20000	MON							Restaurar
1	20001	ATI								Picarol. Restaurar

Àrea:

Sector: R-8

Àmbit:

UE: 692

Num. Frag.	Class.	Def.Fragm.	Tipo.	Tècnica	Pasta	Decoració		Acabats		Observacions
						Int.	Ext.	Int.	Ext.	
1	13500	SF	FIN	TO	GO					
6	13501	SF	FIN	TO	GR					
1	13501	VO	GER	TO	GR					
5	13501	VO	OLL	TO	GR					
1	13501	VO	TAP	TO	GR					
1	13501	SF	TAP	TO	GR					foradat
3	14002	FO	FIN	TO	AO					
1	14002	NA	FIN	TO	AO					
2	14002	SF	FIN	TO	AO					Decoració a pinta de bandes ondulades
8	14002	SF	FIN	TO	AO					
2	14003	VO	CSS	TO	AO					Vidriat marró
2	14003	FO	FIN	TO	AO					Vidriat verd gòtic
1	14003	NA	FIN	TO	AO					Vidriat verd gòtic

Àrea:

Sector: R-8

Àmbit:

UE: 692

Num. Frag.	Class.	Def.Fragm.	Tipo.	Tècnica	Pasta	DECORACIÓ		ACABATS		Observacions
						Int.	Ext.	Int.	Ext.	
	2	14003	FO	FIN	TO	AO				Vidriat melat
	1	14003	NA	FIN	TO	AO				Vidriat melat
	1	14003	NA	FIN	TO	AO				Vidriat verd
	1	14003	FO	FIN	TO	AO				Vidriat verd
	4	14003	NA	FIN	TO	AO				Vidriat marró
	9	14003	SF	FIN	TO	AO				Vidriat verd gòtic
	12	14003	SF	FIN	TO	AO				Vidriat melat
	5	14003	SF	FIN	TO	AO				Vidriat verd
	48	14003	SF	FIN	TO	AO				Vidriat marró
	12	14003	VO	GER	TO	AO				Vidriat marró
	3	14003	VO	GIB	TO	AO				Vidriat verd gòtic
	3	14003	VO	GIB	TO	AO				Vidriat melat
	2	14003	VO	MOR	TO	AO				Vidriat verd
	4	14003	VO	OLL	TO	AO				Vidriat marró
	2	14003	VO	TAP	TO	AO				Vidriat marró
	1	14005	FO	FIN	TO	AR				
	1	14100	FO	GET	TO	AO				
	4	14102	VO	ESC	TO	AO				Decoració amb espirals
	2	14102	FO	ESC	TO	AO				Decoració central amb angles oposats.
	9	14102	SF	FIN	TO	AO				Decoració indeterminada
	2	14102	PE	PAT	TO	AO				Decoració motiu central d'angles oposats amb un cercle al mig
	7	14102	PS	PAT	TO	AO				Decoració radial amb flor, tancat en angles puntejats
	2	14102	VO	PAT	TO	AO				Decoració amb orla d'alàfies
	3	14102	VO	PAT	TO	AO				Decoració amb espirals
	1	14102	FO	PAT	TO	AO				Decoració central amb el motiu de la clavellina
1	1	14102	FO	PAT	TO	AO				Decoració central d'una roseta tancada. Similar a Parera, M. (1998) pàg. 156.
	2	14122	FO	ESC	TO	AO				Decoració amb palmes i fulles radials
	1	14122	FO	PAT	TO	AO				Decoració amb motiu de palmes i fulles radials. Cronologia S. XIV-XV
	3	14123	VO	ESC	TO	AO				Decoració amb motiu de la "bryonia" o flor de nou blanca, i a la cara externa
	6	14128	PS	EOR	TO	AO				Decoració amb rosetes contraposades
	4	14128	PS	ESC	TO	AO				Decoració amb rosetes contraposades
	4	14211	PS	ESC	TO	AO				Decoració amb cercles reticulats en daurat i motius ind. en blau
	2	14211	FO	ESC	TO	AO				Decoració indeterminada
	1	14211	VO	PAT	TO	AO				Decoració indeterminada
	2	14214	PS	EOR	TO	AO				Decoració amb bandes d'esperons i reticulats
	2	14214	PS	ESC	TO	AO				Decoració malmesa, a l'exterior pames inscrites en cercles
	4	14214	VO	ESC	TO	AO				Decoració malmesa

Àrea:

Sector: R-8

Àmbit:

UE: 692

Num. Frag.	Class.	Def.Fragm.	Tipo.	Tècnica	Pasta	DECORACIÓ		ACABATS		Observacions
						Int.	Ext.	Int.	Ext.	
5	14214	FO	FIN	TO	AO					Decoració malmesa
7	14214	SF	FIN	TO	AO					Decoració malmesa
4	14214	PS	PAT	TO	AO					Decoració d'esperons amb bandes de reticulats. A l'exterior decoració
6	14214	VO	PAT	TO	AO					Decoració malmesa
1	14252	SF	FIN	TO	AO					Decoració de branca de pi
3	14254	PS	ESC	TO	AO					Decoració de l'au rapinyaire entre brots de falgueres. Cronologia: S.XV
1	14254	FO	ESC	TO	AO					Decoració amb palmes estilitzades. Cronologia: S.XV
2	14254	VO	ESC	TO	AO					Decoració de l'au rapinyaire entre brots de falgueres. Cronologia: S.XV
4	14254	VO	ESC	TO	AO					Decoració amb brots de falguera i punts
2	20000	MON								
1	20002	SF	ATI							
1	30000	FO	VIN							
1	30000	VO	VIN							
4	30000	SF	VIN							
1	40003	FNU								
1	50002									Vidriat verd gòtic
1	60058									

Àrea:

Sector: R-8

Àmbit:

UE: 693

Num. Frag.	Class.	Def.Fragm.	Tipo.	Tècnica	Pasta	Decoració		Acabats		Observacions
						Int.	Ext.	Int.	Ext.	
2	13501	FO	FIN	TO	GR					
1	13501	VO	OLL	TO	GR					
1	14002	NA	FIN	TO	AO					
4	14002	SF	FIN	TO	AO					
2	14003	FO	FIN	TO	AO					Vidriat melat
4	14003	SF	FIN	TO	AO					Vidriat melat
5	14003	SF	FIN	TO	AO					Vidriat marró
3	14003	VO	GIB	TO	AO					Vidriat melat
1	14003	VO	GRE	TO	AO					Vidriat marró
1	14100	VO	ESC	TO	AO					
2	14252	PE	FIN	TO	AO					Decoració inexistent
1	14252	SF	FIN	TO	AO					Decoració indeterminada
1	14252	VO	PAT	TO	AO					Decoració d'orla entre quatre filets concèntrics, tringles en manganès i en els
1	14252	VO	PAT	TO	AO					Decoració d'orla de dos filets concèntrics en manganès i un de verd al mig
1	14252	FO	PAT	TO	AO					Decoració central de filets en verd i manganès estilitzats.
2	14252	VO	PAT	TO	AO					Decoració malmesa

Àrea:

Sector: R-8

Àmbit:

UE: 693

Num. Frag.	Class.	Def.Fragm.	Tipo.	Tècnica	Pasta	DECORACIÓ		ACABATS		Observacions
						Int.	Ext.	Int.	Ext.	
41	1	20000	MON							Restaurar
42	1	20000	MON							Restaurar
	1	30000	CLA							

Àrea:

Sector: R-8

Àmbit:

UE: 695

Num. Frag.	Class.	Def.Fragm.	Tipo.	Tècnica	Pasta	Decoració		Acabats		Observacions
						Int.	Ext.	Int.	Ext.	
	1	13312	PI	FIN	TO	AO				
	2	14002	SF	FIN	TO	AO				
	3	14003	SF	FIN	TO	AO				Vidriat melat
	4	14003	VO	GIB	TO	AO				Vidriat melat
	1	14103	SF	FIN	TO	AO				Decoració indeterminada

Àrea:

Sector: R-8

Àmbit:

UE: 697

Num. Frag.	Class.	Def.Fragm.	Tipo.	Tècnica	Pasta	Decoració		Acabats		Observacions
						Int.	Ext.	Int.	Ext.	
	1	20001	AGC							
	1	30000	VO	VIN						

Àrea:

Sector: R-8

Àmbit:

UE: 699

Num. Frag.	Class.	Def.Fragm.	Tipo.	Tècnica	Pasta	Decoració		Acabats		Observacions
						Int.	Ext.	Int.	Ext.	
	2	13500	SF	FIN	TO	GO				
	1	14002	BR	CAT	TO	AO				
	1	14003	SF	FIN	TO	AO				Vidriat melat
	1	14003	VO	FOB	TO	AO				Vidriat melat

Àrea:

Sector: AR-8

Àmbit:

UE: 723

Num. Frag.	Class.	Def.Fragm.	Tipo.	Tècnica	Pasta	Decoració		Acabats		Observacions
						Int.	Ext.	Int.	Ext.	
	1	20000	MON							
	1	20001	AGC							
	2	20002	CLA							

Àrea:

Sector: Rasa 8

Àmbit:

UE: 725

Num. Frag.	Class.	Def.Fragm.	Tip.	Tècnica	Pasta	DECORACIÓ		ACABATS		Observacions
						Int.	Ext.	Int.	Ext.	

Àrea:

Sector: Rasa 8

Àmbit:

UE: 725

Num. Frag.	Class.	Def.Fragm.	Tip.	Tècnica	Pasta	Decoració		Acabats		Observacions
						Int.	Ext.	Int.	Ext.	

1	12053	SF	FIN	TO	BE					
1	13104	SF	FIN	TO	AO					
1	13106	PE	FIN	TO	AO					
7	13250	SF	FIN	TO	AO					
1	13258	FO	FIN	TO	AO					
2	13310	NA	FIN	TO	AO					
1	13312	SF	FIN	TO	AO				EN	Engalba blanca.
1	13500	VO	CSS	TO	GO					
13	13500	SF	FIN	TO	GO					
1	13500	NA	SIT	TO	GO					
1	13501	VO	CSS	TO	GR					
1	13501	FO	FIN	TO	GR					
6	13501	SF	FIN	TO	GR					
1	13501	VO	OLL	TO	GR					
21	14002	SF	FIN	TO	AO					
1	14003	VO	CSS	TO	AO					Vidrat marró.
3	14003	NA	FIN	TO	AO					Vidrat melat.
2	14003	FO	FIN	TO	AO					Vidrat melat.
27	14003	SF	FIN	TO	AO					Vidrat melat.
8	14003	SF	FIN	TO	AO					Vidrat verd.
1	14003	NA	FIN	TO	AO					Vidrat marró.
7	14003	SF	FIN	TO	AO					Vidrat marró.
5	14003	VO	GIB	TO	AO					Vidrat melat.
2	14003	VO	OLL	TO	AO					Vidrat marró.
1	14003	VO	PAT	TO	AO					Vidrat verd.
2	14005	SF	FIN	TO	AR					
2	14100	VO	ESC	TO	AO					
7	14100	SF	FIN	TO	AO					
6	14255	SF	FIN	TO	AO					Decoració indeterminada.
3	14255	VO	PASC.	TO	AO					Decoració a l'orla de tres dos filets concèntrics en manganès i un verd a mig.
2	14255	VO	PAT	TO	AO					Decoració a l'orla de quatre filets en manganès i ziga-zaga en el mateix color.
1	14255	VO	PAT	TO	AO					Decoració a l'orla de tres filets en manganès, el del mig més gruixut.
1	14255	VO	PAT	TO	AO					Entre quatre filets de manganès, semicercles cap a l'interior del plat, en el

Àrea:

Sector:

Àmbit:

UE: 725

Num. Frag.	Class.	Def.Fragm.	Tipo.	Tècnica	Pasta	DECORACIÓ		ACABATS		Observacions
						Int.	Ext.	Int.	Ext.	
3	14255	FO	PAT	TO	AO					Decoració malmesa.
1	14255	VO	PTL	TO	AO					Decoració perduda.
1	20002	CLA								
5	60058	SD								

Àrea:

Sector: Rasa 8

Àmbit:

UE: 726

Num. Frag.	Class.	Def.Fragm.	Tipo.	Tècnica	Pasta	Decoració		Acabats		Observacions
						Int.	Ext.	Int.	Ext.	
4	13500	SF	FIN	TO	GO					
1	13500	VO	OLL	TO	GO					
3	13501	FO	FIN	TO	GR					
11	13501	SF	FIN	TO	GR					
2	14002	NA	FIN	TO	AO					
3	14002	FO	FIN	TO	AO					
47	14002	SF	FIN	TO	AO					
2	14002	VL	GIB	TO	AO					
2	14003	FO	FIN	TO	AO					vidrat melat.
2	14003	NA	FIN	TO	AO					vidrat melat.
18	14003	SF	FIN	TO	AO					vidrat melat.
2	14003	SF	FIN	TO	AO					Vidrat marró.
4	14003	VO	GIB	TO	AO					vidrat melat.
1	14005	VO	GER	TO	AR					Decoració amb bandes lineals incises prop de la vora.
2	14100	SF	FIN	CL	AO					
1	14250	FO	ESC	TO	AO					Decoració central d'angles contraposats inscrits en un rombe.
1	14250	FO	PAT	TO	AM					Decoració al centre del plat d'un asterisc de vuit puntes.
2	15000	DI	DCT	TO	AO					
1	20001	BOT								Restaurar
1	20002	ESR								
10	60058	SD								

Àrea:

Sector: Rasa 8

Àmbit:

UE: 728

Num. Frag.	Class.	Def.Fragm.	Tipo.	Tècnica	Pasta	Decoració		Acabats		Observacions
						Int.	Ext.	Int.	Ext.	
3	14002	FO	FIN	CL	AO					
1	14002	SF	FIN	TO	AO					
1	14003	NA	FIN	TO	AO					vidrat melat.
2	14003	FO	FIN	TO	AO					vidrat melat.

Àrea:

Sector:

Àmbit:

UE: 728

Num. Frag.	Class.	Def.Fragm.	Tip.	Tècnica	Pasta	DECORACIÓ		ACABATS		Observacions
						Int.	Ext.	Int.	Ext.	
2	14003	SF	FIN	TO	AO					vidrat melat.
1	14003	FO	FIN	TO	AO					Vidrada verd gòtic.
1	14003	VO	GIB	TO	AO					vidrat melat.
1	14250	SF	FTA	TO	AO					Decoració indeterminada.
1	60058	SD								

Àrea:

Sector: R-8

Àmbit:

UE: 749

Num. Frag.	Class.	Def.Fragm.	Tip.	Tècnica	Pasta	Decoració		Acabats		Observacions
						Int.	Ext.	Int.	Ext.	
2	20000	MON								

Àrea:

Sector: Rasa 7

Àmbit:

UE: 773

Num. Frag.	Class.	Def.Fragm.	Tip.	Tècnica	Pasta	Decoració		Acabats		Observacions
						Int.	Ext.	Int.	Ext.	
1	13500	FO	FIN	TO	GO					
1	13500	SF	FIN	TO	GO					
2	13501	VO	CSS	TO	GR					Amb nansa i bec.
4	13501	VO	CSS	TO	GR					
1	13501	FO	CSS	TO	GR					
7	13501	SF	FIN	TO	GR					
2	14002	SF	FIN	TO	AO					
2	14003	FO	FIN	TO	AO					Vidrat melat.
6	14003	SF	FIN	TO	AO					Vidrat melat.
1	14003	FO	FIN	TO	AO					Vidrat verd.
1	14003	VO	GER	TO	AO					Vidrat melat.
2	14003	VO	GIB	TO	AO					Vidrat melat.
2	14304	VO	PAT	TO	AO					Decoració amb volutes en blau-verd sobre fons blanc-grogós. Procedència de
1	30000	VO	VIN							
5	60058	SD								

Àrea:

Sector:

Àmbit:

UE: 782

Num. Frag.	Class.	Def.Fragm.	Tip.	Tècnica	Pasta	Decoració		Acabats		Observacions
						Int.	Ext.	Int.	Ext.	
1	13258	VO	OST.	TO	AO					Forma Ostia II-302.
1	13306	SF	FIN	CL	AO					
7	13500	SF	FIN	TO	GO					
1	13500	VO	OLL	TO	AO					

Àrea:

Sector:

Àmbit:

UE: 782

Num. Frag.	Class.	Def.Fragm.	Tipo.	Tècnica	Pasta	DECORACIÓ		ACABATS		Observacions
						Int.	Ext.	Int.	Ext.	
1	13500	VO	TAP	TO	GO					
1	13501	VO	CSS	TO	GR					
2	13501	FO	FIN	TO	GR					
3	13501	SF	FIN	TO	GR					Decoració linial incisa.
8	13501	SF	FIN	TO	GR					
6	14002	SF	FIN	TO	AO					Alguns amb decoració d'acanalats i pasta molt fina.
2	14002	VO	GET	TO	AO					
5	14003	SF	FIN	TO	AO					Vidrat melat.
1	14003	PE	FIN	TO	AO					Vidrat melat.
4	14003	VO	GIB	TO	AO					Vidrat melat.
1	14050	SF	FTA	TO	AO					Vidrat color verd clar metàl.lic.
1	14304	VO	PAT	TO	AO					Decoració amb volutes en blau-verd sobre fons blanc-grogós. Procedència de
76	60058	SD								

Àrea:

Sector: Rasa 7

Àmbit:

UE: 784

Num. Frag.	Class.	Def.Fragm.	Tipo.	Tècnica	Pasta	Decoració		Acabats		Observacions
						Int.	Ext.	Int.	Ext.	
26	13500	SF	FIN	TO	GO					
2	13500	FO	FIN	TO	GO					
1	13500	SF	FIN	TO	GO					Decoració linial ondulada incisa.
2	13500	NA	GER	TO	GO					Decoració impresa de punts a punxó a tota la nansa.
2	13500	VO	GER	TO	GO					
12	13501	SF	FIN	TO	GR					
1	13501	VO	OLL	TO	GR					
3	14002	SF	FTA	TO	AO					Alguna amb decoració d'acanalats.Pasta molt fina.
1	14003	VO	CSS	TO	AO					Vidrat verd.
2	14003	NA	FIN	TO	AO					Vidrat melat.
2	14003	SF	FIN	TO	AO					Vidrat melat.
1	14003	VO	GER	TO	AO					Vidrat marró.

Àrea:

Sector: Rasa 7

Àmbit:

UE: 786

Num. Frag.	Class.	Def.Fragm.	Tipo.	Tècnica	Pasta	Decoració		Acabats		Observacions
						Int.	Ext.	Int.	Ext.	
1	13258	SF	FIN	TO	AO					
1	13500	VO	TAP	TO	GO					
2	13501	SF	FIN	TO	GR					Un amb decoració linial incisa.
1	14002	SF	FIN	TO	AO					

Àrea:

Sector:

Àmbit:

UE: 786

Num. Frag.	Class.	Def.Fragm.	Tip.	Tècnica	Pasta	DECORACIÓ		ACABATS		Observacions
						Int.	Ext.	Int.	Ext.	
1	14003	VO	MOR	TO	AO					Vidrat melat.
1	14005	SF	FIN	TO	AR					
1	60058	SD								

Àrea:

Sector: Rasa 7

Àmbit:

UE: 787

Num. Frag.	Class.	Def.Fragm.	Tip.	Tècnica	Pasta	Decoració		Acabats		Observacions
						Int.	Ext.	Int.	Ext.	
1	13500	SF	FIN	TO	GO					
3	13501	SF	FIN	TO	GR					
1	14002	SF	FIN	TO	AO					
1	30000	VO	VIN							Vidre color lilós

Àrea:

Sector: Rasa 4

Àmbit:

UE: 801

Num. Frag.	Class.	Def.Fragm.	Tip.	Tècnica	Pasta	Decoració		Acabats		Observacions
						Int.	Ext.	Int.	Ext.	
2	13300	SF	FIN	TO	AO					
1	13310	SF	FIN	TO	AO					
1	13500	SF	FIN	TO	GO					

Àrea:

Sector: Rasa 8

Àmbit:

UE: 803

Num. Frag.	Class.	Def.Fragm.	Tip.	Tècnica	Pasta	Decoració		Acabats		Observacions
						Int.	Ext.	Int.	Ext.	
1	14002	FO	FIN	TO	AO					
2	14002	SF	FIN	TO	AO					Un decorat amb bandes linials a pinta.
1	14002	VO	GIB	TO	AO					
5	14003	SF	FIN	TO	AO					Vidrat marró.
3	14003	SF	FIN	TO	AO					Vidrat verd.
1	14003	VO	GIB	TO	AO					Vidrat marró.
1	14003	VO	MOR	TO	AO					Vidrat verd.
3	14005	SF	FIN	TO	GR					
1	14123	VO	ESC	TO	AO					Motiu de la bryonia o flor de nou blanca. A la cara externa fulles simples de
2	50003									

Àrea:

Sector: Rasa 4

Àmbit:

UE: 806

Num. Frag.	Class.	Def.Fragm.	Tip.	Tècnica	Pasta	Decoració		Acabats		Observacions
						Int.	Ext.	Int.	Ext.	
1	50029	SF		TO	GO					

Àrea:

Sector: Rasa 4

Àmbit:

UE: 807

Num. Frag.	Class.	Def.Fragm.	Tipo.	Tècnica	Pasta	DECORACIÓ		ACABATS		Observacions
						Int.	Ext.	Int.	Ext.	

Àrea:

Sector: Rasa 4

Àmbit:

UE: 807

Num. Frag.	Class.	Def.Fragm.	Tipo.	Tècnica	Pasta	Decoració		Acabats		Observacions
						Int.	Ext.	Int.	Ext.	

1	12053	VO	FIN	TO	BE					
4	12053	SF	FIN	TO	BE					
2	13116	SF	FIN	TO	AO					Verníns motl malmès.
3	13250	SF	FIN	TO	AO					
1	13251	VL	FIN	TO	AR					
1	13258	SF	FIN	TO	AO					
1	13300	SF	FIN	TO	AO					
1	13312	SF	FIN	TO	AO					
1	14002	SF	FIN	TO	AO					

Àrea:

Sector: Rasa 4

Àmbit:

UE: 824

Num. Frag.	Class.	Def.Fragm.	Tipo.	Tècnica	Pasta	Decoració		Acabats		Observacions
						Int.	Ext.	Int.	Ext.	

1	13250	SF	FIN	TO	AO					
1	13312	SF	FIN	TO	AO				EN	Engalba blanca.
1	13500	SF	FIN	TO	GO					
1	13501	SF	FIN	TO	GR					
2	60058	SD								

Àrea:

Sector: Rasa 8

Àmbit:

UE: 825

Num. Frag.	Class.	Def.Fragm.	Tipo.	Tècnica	Pasta	Decoració		Acabats		Observacions
						Int.	Ext.	Int.	Ext.	

1	13111	VO	H.	TO	AO					Decoració incisa a rodeta.
2	13250	SF	FIN	TO	AO					
1	13250	AG	TAP	TO	BE					
4	13304	SF	FIN	TO	AO					
1	13500									
3	13500	VO	CSS	TO	GO					
183	13500	SF	FIN	TO	GO					
11	13500	FO	FTA	TO	GO					
25	13500	VO	OLL	TO	GO					
1	13500	VO	TAP	TO	GO					
2	13501	VO	CSS	TO	GR					

Àrea:

Sector:

Àmbit:

UE: 825

Num. Frag.	Class.	Def.Fragm.	Tipo.	Tècnica	Pasta	DECORACIÓ		ACABATS		Observacions
						Int.	Ext.	Int.	Ext.	
1	13501	FO	CSS	TO	GR					
49	13501	SF	FIN	TO	GR					
7	13501	VO	OLL	TO	GR					
2	13501	VO	OLL	TO	GR					
1	13501	NA	SIT	TO	GR					
1	13501	BE	SIT	TO	GR					
2	13501	VO	TAP	TO	GR					
2	14002	BR	CAT	TO	AO					
15	14002	FO	FIN	TO	AO					
10	14002	SF	FTA	TO	AO					Decoració acanalada. Pasta molt fina.Possible procedència andalusí.
1	14002	VO	GER	TO	AO					
1	14002	NA	GET	TO	AO					
1	14003	VO	COS	TO	AO					Vidriat verd gòtic.Decoració bandes linials i ondulades.
2	14003	VO	COS	TO	AO					Vidrat melat.
1	14003	VO	CSS	TO	AO					Vidrat verd. Amb nansa.
1	14003	NA	CSS	TO	AO					Vidrat marró.
4	14003	FO	FIN	TO	AO					Vidrat verd.
4	14003	NA	FIN	TO	AO					Vidrat verd.
33	14003	SF	FIN	TO	AO					Vidrat verd.
19	14003	SF	FIN	TO	AO					Vidrat marró.
11	14003	NA	FIN	TO	AO					Vidrat melat.
2	14003	BR	FIN	TO	AO					Vidrat melat.
23	14003	FO	FIN	TO	AO					Vidrat melat.
129	14003	SF	FIN	TO	AO					Vidrat melat.
187	14003	SF	FIN	TO	AO					
8	14003	VO	GER	TO	AO					Vidrat melat.
5	14003	VO	GER	TO	AO					Vidrat melat.
2	14003	VO	GES	TO	AO					Vora amb nansa i bec. Verd gòtic.
1	14003	VO	GET	TO	AO					Vidrat verd.
4	14003	SF	GET	TO	AO					Vidriat verd exterior, cos estriat, pasta depurada, possibles importacions de
1	14003	NA	GET	TL	AO					Vidrat verd gòtic.
9	14003	VO	GIB	TO	AO					Vidrat verd.
1	14003	VO	GIB	TO	AO					
19	14003	VO	GIB	TO	AO					Vidrat melat.
3	14003	VO	OLL	TO	AO					Vidrat marró.
1	14003	VO	PAT	TO	AO					Vidrat verd gòtic.
8	14003	VO	PAT	TO	AO					Vidrat melat.

Àrea:

Sector:

Àmbit:

UE: 825

Num. Frag.	Class.	Def.Fragm.	Tipo.	Tècnica	Pasta	DECORACIÓ		ACABATS		Observacions
						Int.	Ext.	Int.	Ext.	
	1	14003	VO	PLA	TO	AO				Vidrat melat.
	2	14005	FO	CAT	TO	AR				
	17	14005	SF	FIN	TO	AR				
	1	14005	VO	GIB	TO	AR				
	1	14051	VO	ESC	TO	AO				Vidrat melat i decoració en verd de línies verticals curtes.
	2	14056	SF	FTA	TO	AO				Decoració de bandes linials pintades en manganès sobre una engalba
	5	14100	VO	ESC	TO	AO				
	5	14100	SF	FIN	TO	AO				
	1	14100	FO	PAT	TO	AO				
	1	14250	NA	FTA	TO	AO				Decoració de línies ondulades a la part exterior de la nansa.
	1	14250	NA	GET	TO	AO				Decoració amb línies horitzontals a la parte exterior de la nansa.
	1	14250	FO	PAT	TO	AO				Decoració central que podria ser un motiu heràldic.
	4	14252	SF	FTA	TO	AO				Decoració indeterminada.
	5	14252	SF	PAT	TO	AO				Decoració indeterminada.
	2	14253	VO	ESC	TO	AO				Decoració a la part superior de la vora de grups de quatre línies transversals.
	1	14253	SF	FTA	TO	AO				Decoració indeterminada en manganès a l'exterior.
	1	14253	VO	PAT	TO	AO				Orla decorada amb dos filets en verd exteriors, i dos en manganès, i al mig
	3	14255	VO	PAT	TO	AO				Decoració a l'orla de quatre filets (dos en verd i dos en manganès) i al mig
	2	14255	VO	PAT	TO	AO				Orla decorada amb quatre filets de manganès i al mig rombes amb aspa inscrit
	2	14255	VO	PAT	TO	AO				Orla decorada amb quatre filets de manganès, i al mig, aspes en verd a sobre
	1	14255	VO	PAT	TO	AO				Orla decorada amb quatre filets (dos en verd i dos en manganès) i al mig
43	1	20000	MON							Restaurar
	1	20001	DID							Restaurar
	1	20001	BOT							
	2	20001	SF	ATI						
	2	20002	CLA							
	1	20002	SF	ATI						
	1	30000	VO	VIN						
	2	30000	SF	VIN						
	2	40001	ASC							
	1	40008	PCN							Abeurador o menjadora d'animals. Paral·lel a SUMMA ARTIS vol.XLII,
	57	60058	SD							

Àrea:

Sector: Rasa 4

Àmbit:

UE: 826

Num. Frag.	Class.	Def.Fragm.	Tipo.	Tècnica	Pasta	Decoració		Acabats		Observacions
						Int.	Ext.	Int.	Ext.	
	1	13250	SF	FIN	TO	AO				

Àrea:

Sector:

Àmbit:

UE: 826

Num. Frag.	Class.	Def.Fragm.	Tipo.	Tècnica	Pasta	DECORACIÓ		ACABATS		Observacions
						Int.	Ext.	Int.	Ext.	
1	13258	VO	OST.	TO	AO					Forma Ostia II-302.
1	13310	SF	FIN	TO	AO					
2	13500	SF	FIN	TO	GO					
4	13501	SF	FIN	TO	GR					
6	14002	SF	FIN	CL	AO					
1	14002	SF	FTA	TO	AO					Decoració incisa de bandes linials i ondulades.
1	14006	SF	FTA	CL	AR					Vidrat verd fosc i línies incises.
1	15000	DI	DCT	TO	AO					Vidrat melat.

Àrea:

Sector: Rasa 6

Àmbit:

UE: 827

Num. Frag.	Class.	Def.Fragm.	Tipo.	Tècnica	Pasta	Decoració		Acabats		Observacions
						Int.	Ext.	Int.	Ext.	
5	13005	VO	CSS	TO	GR					
4	13500	SF	FIN	TO	GR					
1	13500	VO	OLL	TO	GO					
36	14002	SF	FIN	TO	AO					
5	14002	FO	FIN	TO	AO					
1	14002	VO	GER	TO	AO					
1	14002	NA	GET	TO	AO					
3	14003	NA	CAT	VA	AO					Vidrat verd gòtic.
1	14003	VO	COS	TO	AO					Vidrat melat.
1	14003	VO	CSS	TO	AO					Vidrat marró.
1	14003	FO	FIN	TO	AO					Vidrat verd gòtic.
13	14003	SF	FIN	TO	AO					Vidrat verd gòtic.
33	14003	SF	FIN	TO	AO					Vidrat melat.
6	14003	FO	FIN	TO	AO					Vidrat melat.
1	14003	BR	FIN	TO	AO					Vidrat melat.
27	14003	SF	FIN	TO	AO					Vidrat marró.
2	14003	NA	FIN	TO	AO					Vidrat marró.
3	14003	VO	GER	TO	AO					Vidrat marró.
1	14003	VO	GIB	TO	AO					Vidrat verd gòtic.
2	14003	VO	GIB	TO	AO					Vidrat melat.
4	14003	VO	OLL	TO	AO					Vidrat marró.
1	14003	VO	POA	TO	AO					Vidrat verd gòtic.
1	14003	AG	TAP	TO	AO					Vidrat turquesa.*
1	14003	AG	TAP	TO	AO					Vidrat marró.
2	14003	VO	TAP	TO	AO					Vidrat marró.

Àrea:

Sector:

Àmbit:

UE: 827

Num. Frag.	Class.	Def.Fragm.	Tipo.	Tècnica	Pasta	DECORACIÓ		ACABATS		Observacions
						Int.	Ext.	Int.	Ext.	
1	14005	NA	FIN	TO	AR					
16	14005	SF	FIN	TO	AR					
26	14005	SF	FIN	TO	GR	AC				
1	14005	VO	PAT	TO	AR					
2	14100	VO	EOR	TO	AO					
5	14100	VO	ESC	TO	AO					
3	14100	FO	FIN	TO	AO					
16	14100	SF	FIN	TO	AO					
2	14100	VO	PAT	TO	AO					
1	14101	SF	FIN	TO	AO					Decoració perduda.
1	14101	VO	PDA	TO	AO					Decoració perduda.
4	14102	VO	ESC	TO	AO					Escudella sagnadora. Decoració a la vora de cercles concèntrics
1	14102	SF	ESC	TO	AO					Decoració indeterminada.
3	14102	SF	FIN	TO	AO					Decoració indeterminada.
2	14102	VO	PAT	CL	AO					Decoració d'un filet concèntric i palmes.
1	14123	SF	PAT	TO	AO					Decoració amb bryonia o fulles de nou blanca, i a l'exterior fulles de julivert.
1	14128	SF	FTA	TO	AO					Decoració a l'exterior indeterminada.
1	14128	VO	PDA	TO	AO					Decoració indeterminada.
3	14200	FO	ESC	TO	AO					Decoració malmesa.
1	14200	VO	ESC	TO	AO					Decoració malmesa.
1	14208	FO	ESC	TO	AO					
5	14213	PS	PDA	TO	AO					Decoració amb segments de cercles, decorats alternativament amb raticula i
1	14214	VO	ESC	TO	AO					Decoració amb bandes verticals amb espirals i punts, i bandes reticulades. A
1	14214	SF	FIN	TO	AO					Decoració indeterminada.
1	14250	FO	PAT	TO	AO					Motiu central de l'estrella de vuit puntes.
1	14254	VO	ESC	TO	AO					Amb decoracio d'esperons.
2	14255	VO	PAT	TO	AO					Orla de 4 filets concèntrics en manganès i ziga-zaga en verd, amb els espais
1	15000	DI	DCT	TO	AO					Vidrat melat.
1	20001	SF	ATI							
3	20002	CLA								
5	20002	SF	ATI							
1	30000	FO	COP							
1	30000	NA	VIN							
1	30000	SF	VIN							
101	60058	SD								

Àrea:

Sector: **Rasa 6**

Àmbit:

UE: 829

Num. Frag.	Class.	Def.Fragm.	Tip.	Tècnica	Pasta	DECORACIÓ		ACABATS		Observacions
						Int.	Ext.	Int.	Ext.	

Àrea:

Sector: **Rasa 6**

Àmbit:

UE: 829

Num. Frag.	Class.	Def.Fragm.	Tip.	Tècnica	Pasta	Decoració		Acabats		Observacions
						Int.	Ext.	Int.	Ext.	

1	13500	SF	FIN	TO	GO					
18	13501	SF	FIN	TO	GR					
9	14002	SF	FIN	TO	AO					
1	14002	SF	FTA	CL	AO					Decoració externa en bandes a pinta.
9	14002	VO	TEN	TO	AO				EN	Engalba blanca.
3	14003	FO	FIN	TO	AO					Vidrat marró
2	14003	NA	FIN	TO	AO					Vidrat marró
7	14003	SF	FIN	TO	AO					Vidrat marró
4	14003	SF	FIN	TO	AO					Vidrat verd.
5	14003	SF	FIN	TO	AO					Vidrat verd gòtic.
9	14003	SF	FIN	TO	AO					Vidrat melat.
3	14003	VO	GET	TO	AO					Vidrat marró
1	14003	VO	GIB	TO	AO					Vidrat melat.
1	14003	VO	OLL	TO	AO					Vidrat marró.
2	14003	VO	OLL	TO	AO					Vidrat marró
4	14005	SF	FIN	TO	AR					
1	14102	VO	PAT	TO	AO					Decoració a la vora d'un filet concèntric i espirals en vertical.
1	14102	SF	PAT	TO	AO					
1	14123	SF	ESC	TO	AO					Decoració de la bryonia o flor de nou blanca.
1	14252	PE	COP	TO	AO					Decoració malmesa.
1	15000	DI	DCT	TO	AO					
1	20001	SF	ATI							
8	20002	SF	ATI							
23	60058	SD								

Àrea:

Sector: **Rasa 6**

Àmbit:

UE: 830

Num. Frag.	Class.	Def.Fragm.	Tip.	Tècnica	Pasta	Decoració		Acabats		Observacions
						Int.	Ext.	Int.	Ext.	

1	13500	VO	CSS	TO	GO					
1	13500	FO	FIN	TO	GO					
37	13500	SF	FIN	TO	GO					Alguns amb decoracions de bandes incises.
2	13500	VO	GER	TO	GO					
3	13500	VO	OLL	TO	GO					

Àrea:

Sector:

Àmbit:

UE: 830

Num. Frag.	Class.	Def.Fragm.	Tipo.	Tècnica	Pasta	DECORACIÓ		ACABATS		Observacions
						Int.	Ext.	Int.	Ext.	
2	13501	VO	CSS	TO	GR					
20	13501	SF	FIN	TO	GR					
41	14002	SF	FIN	CL	AO					
1	14002	VO	GER	TO	AO					
1	14002	NA	GER	TO	AO					
3	14003	VO	CSS	TO	AO					Vidrat marró.
2	14003	VO	CSS	TO	AO					Vidrat verd.
2	14003	VO	CSS	TO	AO					Vidrat melat.
2	14003	FO	FIN	TO	AO					Vidrat marró.
5	14003	NA	FIN	TO	AO					Vidrat marró.
67	14003	SF	FIN	TO	AO					Vidrat marró.
4	14003	SF	FIN	TO	AO					Vidrat verd gòtic.
21	14003	SF	FIN	TO	AO					Vidrat verd.
1	14003	NA	FIN	TO	AO					Vidrat verd.
2	14003	FO	FIN	TO	AO					Vidrat verd.
15	14003	SF	FIN	TO	AO					
1	14003	FO	FIN	TO	AO					Vidrat melat.
2	14003	SF	FIN	TO	AO					Vidrat marró
2	14003	VO	GER	TO	AO					Vidrat marró.
2	14003	SF	GER	TO	AO					Vidrat verd gòtic. Decoració d'acanalats a la vora.
1	14003	VO	GET	TO	AO					Vidrat melat.
1	14003	VO	GIB	TO	AO					Vidrat verd gòtic.
1	14003	VO	LLU	TO	AO					Vidrat melat.
2	14003	VO	OLL	TO	AO					Vidrat marró.
2	14003	VO	PAT	TO	AO					Vidrat marró.
1	14003	VO	POA	TO	AO					Vidrat melat.
1	14003	VO	TAP	TO	AO					Vidrat melat.
15	14005	SF	FIN	TO	AR					
1	14005	SF	FTA	TO	AR					Decoració de bandes incises paral.leles.
1	14100	VO	ESC	CL	AO					
1	14100	FO	FIN	TO	AO					
11	14100	SF	FIN	TO	AO					
1	14100	VO	PTL	TO	AO					
2	14102	SF	FIN	TO	AO					Decoració perduda.
2	14102	VO	PDA	TO	AO					Decoració de motius vegetals estilitzats a tot el plat .
1	14102	VO	PDA	TO	AO					
1	14128	VO	EOR	TO	AO					Decoració malmesa.

Àrea:

Sector:

Àmbit:

UE: 830

Num. Frag.	Class.	Def.Fragm.	Tipo.	Tècnica	Pasta	DECORACIÓ		ACABATS		Observacions
						Int.	Ext.	Int.	Ext.	
1	14128	OR	EOR	TO	AO					Decoració malmesa.
3	14128	FO	ESC	TO	AO					
2	14128	SF	FIN	CL	AO					Decoració indeterminada.
3	14201	VO	PDA	TO	AO					Decoració perduda.
3	14208	VO	ESC	TO	AO					
1	14208	SF	FIN	TO	AO					Vidrat marró.
1	14250	SF	FIN	TO	AO					Decoració indeterminada.
1	14250	VO	PAT	TO	AO					Decoració indeterminada.
2	14252	SF	PAT	TO	AO					Decoració indeterminada.
1	14255	VO	PAT	CL	AO					Decoració central d'una estrella i orla amb triple filet, el del mig en verd.
1	14255	VO	PAT	TO	AO					Orla de 4 filets i al mig rombes amb una aspa inscrita en manganès i línies
1	14255	VO	PTL	TO	AO					Orla decorada amb tres dos filets en manganès i un verd al mig.
1	20000	BRA								Restaurar
10	20001	AGC								
2	20002	CLA								
2	20002	ESR								
1	20002	SF	ATI							
1	30000	AG	TAP							
1	30000	VO	VIN							
3	30000	SF	VIN							
2	30003	ER								
29	60058	SD								

Àrea:

Sector: Rasa 4

Àmbit:

UE: 834

Num. Frag.	Class.	Def.Fragm.	Tipo.	Tècnica	Pasta	Decoració		Acabats		Observacions
						Int.	Ext.	Int.	Ext.	
1	13250	SF	FIN	TO	AO					
1	13258	VO	OST.	TO	AO					Forma Ostia III-267
5	13500	SF	FIN	TO	GO					
3	13501	SF	FIN	TO	GR					
1	13501	FO	FIN	TO	GR					
2	14002	SF	FIN	TO	AO					

Àrea:

Sector: Rasa 8

Àmbit:

UE: 836

Num. Frag.	Class.	Def.Fragm.	Tipo.	Tècnica	Pasta	Decoració		Acabats		Observacions
						Int.	Ext.	Int.	Ext.	
1	13106	SF	FIN	TO	AO					Decorada, i molt rodada.

Àrea:

Sector:

Àmbit:

UE: 836

Num. Frag.	Class.	Def.Fragm.	Tipo.	Tècnica	Pasta	DECORACIÓ		ACABATS		Observacions
						Int.	Ext.	Int.	Ext.	
1	13310	NA	FIN	CL	AO					Molt rodada.
1	13500	FO	FIN	TO	GO					
7	13500	SF	FIN	TO	GO					
3	13500	VO	OLL	TO	GO					
4	13501	SF	FIN	TO	GR					
4	14002	FO	FIN	TO	AO					
12	14002	SF	FIN	TO	AO					
1	14002	VO	GER	TO	AO					
9	14003	SF	FIN	TO	AO					Vidrat melat.
4	14003	SF	FIN	TO	AO					Vidrat verd.
1	14003	VO	POA	TO	AO					Vidrat melat.
1	14255	VO	PAT	TO	AO					Orla decorada amb quatre filets i al mig rombes amb aspa inscrita, també en
1	60058	SD								

Àrea:

Sector: Rasa 6

Àmbit:

UE: 844

Num. Frag.	Class.	Def.Fragm.	Tipo.	Tècnica	Pasta	Decoració		Acabats		Observacions
						Int.	Ext.	Int.	Ext.	
1	13500	SF	FIN	TO	GO					
1	13501	FO	FIN	TO	GR					
3	13501	SF	FIN	TO	GR					
8	14002	SF	FIN	TO	AO					
1	14003	VO	CSS	TO	AO					Vidrat marró.
4	14003	SF	FIN	TO	AO					Vidrat melat.
10	14003	SF	FIN	TO	AO					Vidrat marró.
1	14003	VO	OLL	TO	AO					Vidrat verd.
4	14100	SF	FIN	TO	AO					
4	14100	VO	PAT	TO	AO					
1	14255	SF	FIN	TO	AO					Decoració malmesa.
6	14255	FO	PAT	TO	AO					Decoració central d'un escut de de doble traç amb la mitja lluna, i abaix un
1	20001	SF	ATI							
4	30000	SF	VIN							

Àrea:

Sector: Rasa 6

Àmbit:

UE: 846

Num. Frag.	Class.	Def.Fragm.	Tipo.	Tècnica	Pasta	Decoració		Acabats		Observacions
						Int.	Ext.	Int.	Ext.	
1	14002	VO	CSS	TO	AO					
9	14002	FO	FIN	TO	AO					

Àrea:

Sector:

Àmbit:

UE: 846

Num. Frag.	Class.	Def.Fragm.	Tipo.	Tècnica	Pasta	DECORACIÓ		ACABATS		Observacions
						Int.	Ext.	Int.	Ext.	
8	14002	SF	FIN	TO	AO					
1	14002	FO	GET	TO	AO					
7	14003	SF	FIN	TO	AO					Vidrat marró.
6	14003	SF	FIN	TO	AO					Vidrat verd.
1	14003	FO	FIN	TO	AO					
1	14003	VO	GIB	TO	AO					Vidrat verd.
1	14003	VO	LLU	TO	AO					Vidrat marró.
25	14003	PS	OLL	TO	AO					Vidrat marró.
34	14003	PS	OLL	TO	AO					Vidrat verd.
1	14003	SF	PAT	TO	AO					Jaspejats negres i verds sobre fons groc.
2	14003	VO	TAP	TO	AO					Vidrat marró.
1	14102	SF	PAT	TO	AO					Decoració indefinida.
1	14103	VO	PAT	TO	AO					Decoració amb l'orla de la doble salsitxa.
1	14106	PS	PAT	TO	AO					
1	14109	SF	PAT	TO	AO					
1	14120	SF	PAT	TO	AO					Decoració a l'orla de la ditada, i abaxi cercles concèntrics.
2	14125	FO	ESC	TO	AO					Decoració central de la figueta envoltada de cercles concèntrics.
4	20002	CLA								
3	20002	SF	ATI							
6	30000	SF	VIN							
3	60058	SD								

Àrea:

Sector: Rasa 8

Àmbit:

UE: 849

Num. Frag.	Class.	Def.Fragm.	Tipo.	Tècnica	Pasta	Decoració		Acabats		Observacions
						Int.	Ext.	Int.	Ext.	
1	13312	SF	FIN	TO	AO				EM	Engalba blanca.
1	13500	VO	CSS	TO	GO					
5	13500	FO	FIN	TO	AO					
32	13500	SF	FIN	TO	GO					
3	13500	VO	OLL	TO	GO					
1	13501	PS	CSS	TO	GR					
4	13501	SF	FIN	TO	GR					
1	13501	VO	OLL	TO	GR					
1	14002	FO	FIN	TO	AO					
17	14002	SF	FIN	TO	AO					
1	14002	VO	GIB	TO	AO					
1	14002	VO	POA	TO	AO					

Àrea:

Sector:

Àmbit:

UE: 849

Num. Frag.	Class.	Def.Fragm.	Tipo.	Tècnica	Pasta	DECORACIÓ		ACABATS		Observacions
						Int.	Ext.	Int.	Ext.	
1	14002	VO	TAP	TO	AO					
2	14003	NA	FIN	TO	AO					Vidrat melat.
9	14003	SF	FIN	TO	AO					Vidrat melat.
3	14003	FO	FIN	TO	AO					Vidrat verd.
1	14003	FO	FIN	TO	AO					Vidrat melat.
2	14003	SF	GET	TO	AO					Vidrat verd fosc a l'exterior i melat interior.
3	14003	VO	GIB	TO	AO					Vidrat melat.
1	14003	VO	LLU	TO	AO					Vidrat melat.
1	15000	DI	DCT	TO	AO					Vidrat melat.
3	20001	XIN								
5	30000	SF	VIN							
3	60058	SD								
3	60058	SD								

Àrea:

Sector: Rasa 5

Àmbit:

UE: 852

Num. Frag.	Class.	Def.Fragm.	Tipo.	Tècnica	Pasta	Decoració		Acabats		Observacions
						Int.	Ext.	Int.	Ext.	
1	14003	PS	CSS	TO	AO					Vidrat marró.
2	14003	NA	FIN	TO	AO					Vidrat marró.
1	14003	NA	FIN	TO	AO					Vidrat melat.
1	14003	SF	FIN	TO	AO					Vidrat melat.
2	14003	VO	GER	TO	AO					Vidrat marró.
1	14005	VO	BAC	TO	AR					Decoració de línies trenades incises en bandes.
2	14005	VO	GER	TO	AR					Decoració d'una banda de línies paral.leles incises.
1	14006	NA	FIN	TO	AR					Vidrat verd.
1	14103	SF	PAT	TO	AO					Sense decoració.

Àrea:

Sector: Rasa 5

Àmbit:

UE: 855

Num. Frag.	Class.	Def.Fragm.	Tipo.	Tècnica	Pasta	Decoració		Acabats		Observacions
						Int.	Ext.	Int.	Ext.	
3	13500	SF	FIN	TO	GO					
1	14002	NA	FIN	TO	AO					
1	14002	FO	FIN	TO	AO					
6	14002	SF	FIN	TO	AO					
1	14002	PS	MEN	TO	GO					Pasta amb desgreixant gran (quars, etc).
6	14003	VO	GER	TO	AO					Vidrat melat. Amb nansa.
1	14003	NA	POA	TO	AO					

Àrea:

Sector:

Àmbit:

UE: 855

Num. Frag.	Class.	Def.Fragm.	Tip.	Tècnica	Pasta	DECORACIÓ		ACABATS		Observacions
						Int.	Ext.	Int.	Ext.	
4	60058	SD								

Àrea:

Sector: Rasa 5

Àmbit:

UE: 864

Num. Frag.	Class.	Def.Fragm.	Tip.	Tècnica	Pasta	Decoració		Acabats		Observacions
						Int.	Ext.	Int.	Ext.	
2	13106	SF	FIN	TO	AO					
7	13250	SF	FIN	TO	AO					
1	13310	SF	FIN	TO	AO					
3	13312	SF	FIN	TO	AO					
3	13500	FO	FIN	TO	GO					
19	13500	SF	FIN	TO	GO					
3	13501	VO	CSS	TO	GR					
3	13501	FO	FIN	TO	AO					
9	13501	SF	FIN	TO	GR					
1	13501	VO	OLL	TO	GR					
7	14002	SF	FIN	TO	AO					
2	14003	FO	FIN	TO	AO					Vidrat verd.
4	14003	SF	FIN	CL	AO					Vidrat melat.
1	14003	NA	GER	CL	AO					Vidrat verd.
2	14003	VO	GER	TO	AO					Vidrat melat.
1	14003	VO	GIB	TO	AO					Vidrat verd.
1	20001	SF	ATI							
2	60054									
15	60058	SD								

Àrea:

Sector: Rasa 5

Àmbit:

UE: 872

Num. Frag.	Class.	Def.Fragm.	Tip.	Tècnica	Pasta	Decoració		Acabats		Observacions
						Int.	Ext.	Int.	Ext.	
3	13250	SF	FIN	TO	AO					
1	13251	SF	FIN	TO	AR					
1	13500	SF	FIN	TO	GO					
1	13501	FO	FIN	TO	GR					
4	13501	SF	FIN	TO	GR					
1	13501	VO	TAP	TO	GR					
1	14002	SF	FIN	TO	AO					
1	14003	VO	GIB	TO	AO					Vidrat melat.
9	60058	SD								

Àrea:

Sector: Rasa 8

Àmbit:

UE: 875

Num. Frag.	Class.	Def.Fragm.	Tipo.	Tècnica	Pasta	DECORACIÓ		ACABATS		Observacions
						Int.	Ext.	Int.	Ext.	

Àrea:

Sector: Rasa 8

Àmbit:

UE: 875

Num. Frag.	Class.	Def.Fragm.	Tipo.	Tècnica	Pasta	Decoració		Acabats		Observacions
						Int.	Ext.	Int.	Ext.	

	1	13250	SF	FIN	TO	AO					Comuna tarraconesa.
	1	13251	VO	GER	TO	AR					
	12	13500	SF	FIN	TO	GO					
	2	13500	VO	OLL	TO	GO					
	11	13501	SF	FIN	TO	GR					
	1	13501	VO	OLL	TO	GR					
	2	14002	VO	COS	TO	AO					Decoració de bandes de línies paral·leles i ondulades incises.
	1	14002	VO	FIN	TO	BE					
	13	14002	SF	FIN	TO	AO					1 frag. amb la pasta beix i depurada
	1	14002	VO	GIB	TO	AO					
	8	14003	SF	FIN	TO	AO					Vidrat melat.
	1	14003	SF	FIN	TO	AO					Vidrat verd gòtic.
	1	14003	SF	FIN	TO	AO					Vidrat marró.
	1	14003	VO	LLU	TO	AO					Vidrat melat.
	1	14003	VO	PAT	TO	AO					Vidrat melat.
	1	14003	VO	POA	TO	AO					Vidrat melat.
	1	14005	SF	FIN	TO	AR					
	1	14006	SF	FTA	TO	AR					Vidrat marró amb jaspejat verd.
	1	14252	VO	PAT	TO	AO					Orla decorada amb dos filets verds exteriors, dos en manganès, i entre aquests
44	1	20000	MON								Restaurar
	2	20002	ESR								
	9	60057	SD								

Àrea:

Sector: Rasa 4

Àmbit:

UE: 876

Num. Frag.	Class.	Def.Fragm.	Tipo.	Tècnica	Pasta	Decoració		Acabats		Observacions
						Int.	Ext.	Int.	Ext.	

	1	13100	SF	FIN	TO	AO					Decoració molt malmesa.
	1	13250	SF	FIN	TO	AO					
	1	13310	SF	FIN	TO	AO					
	1	13312	NA	FIN	TO	AO					
	3	13312	SF	FIN	TO	AO				EN	Engalba blanca.
	1	13500	VO	CSS	TO	GO					Amb possible bec.
	18	13500	SF	FIN	TO	GO					

Àrea:

Sector:

Àmbit:

UE: 876

Num. Frag.	Class.	Def.Fragm.	Tipo.	Tècnica	Pasta	DECORACIÓ		ACABATS		Observacions
						Int.	Ext.	Int.	Ext.	
4	13500	VO	OLL	TO	GO					
1	13501	VO	CSS	TO	GR					
4	13501	SF	FIN	TO	GR					
1	13501	VO	OLL	TO	GR					
4	14002	SF	FIN	TO	GO					Engalba blanca interior?
7	14002	SF	TEN	TO	AO				EN	Engalba blanca i acanalats concèntrics.
1	14003	SF	FTA	TO	AO					Vidrat verd, amb pasta oxidada molt clara.
1	14003	PE	FTA	TO	AO					Vidrat exterior verd i interior melat.
1	14003	VO	GER	TO	AO					Vidrat verd.
4	14005	SF	FIN	TO	AR					
18	14006	PS	GIB	TO	AR					Vidrat verd fosc.
7	14303	PS	GIB	TO	AO					Vidrat verd.
1	15000	DI	DCT	TO	GM					
1	20001	PLC								
1	20002	SF	ATI							

Àrea:

Sector: Rasa 8

Àmbit:

UE: 877

Num. Frag.	Class.	Def.Fragm.	Tipo.	Tècnica	Pasta	Decoració		Acabats		Observacions
						Int.	Ext.	Int.	Ext.	
1	13312	SF	FIN	TO	AO					
8	13500	SF	FIN	TO	GO					
1	13500	VO	GER	TO	GO				EM	Engalba marró.
2	13500	VO	OLL	TO	GO					
1	13501	VO	CSS	TO	GR					
2	13501	SF	FIN	TO	GR					
1	14002	SF	FIN	TO	AO					
1	60054	SD								

Àrea:

Sector: Rasa 6

Àmbit:

UE: 882

Num. Frag.	Class.	Def.Fragm.	Tipo.	Tècnica	Pasta	Decoració		Acabats		Observacions
						Int.	Ext.	Int.	Ext.	
1	12053	PE	FIN	TO	BE					
1	12053	SF	FIN	TO	BE					
1	13111	VO	H.	TO	AO					Hayes 3.
1	13258	VO	OST.	TO	AO					Forma Ostia III-267.
1	13310	SF	FIN	TO	AO					
1	13312	SF	FIN	TO	AO					

Àrea:

Sector:

Àmbit:

UE: 882

Num. Frag.	Class.	Def.Fragm.	Tipo.	Tècnica	Pasta	DECORACIÓ		ACABATS		Observacions
						Int.	Ext.	Int.	Ext.	
3	13500	SF	FIN	TO	GO					
3	13501	SF	FIN	TO	GR					
1	13501	FO	FIN	TO	GR					
3	14002	SF	FIN	TO	AO					
1	14002	VO	GIB	TO	AO					
2	14003	FO	FIN	TO	AO					Vidrat melat.
2	14003	SF	FIN	TO	AO					Vidrat melat.
5	14005	SF	FIN	TO	AR					
1	30000	SF	VIN							
1	40003	ASC								

Àrea:

Sector: rasa 6

Àmbit:

UE: 884

Num. Frag.	Class.	Def.Fragm.	Tipo.	Tècnica	Pasta	Decoració		Acabats		Observacions
						Int.	Ext.	Int.	Ext.	
2	13312	SF	FIN	TO	AO					
2	13500	SF	FIN	TO	GO					
1	13501	SF	FIN	TO	GR					
2	14002	SF	FIN	TO	AO					
1	14003	SF	FIN	TO	AO					Vidrat verd.
1	14003	SF	FIN	CL	AO					Vidrat melat.
1	14005	SF	FIN	TO	AR					

Àrea:

Sector: Rasa 8

Àmbit:

UE: 885

Num. Frag.	Class.	Def.Fragm.	Tipo.	Tècnica	Pasta	Decoració		Acabats		Observacions
						Int.	Ext.	Int.	Ext.	
1	13250	SF	FIN	TO	AO					Comuna tarraconesa.
1	13306	SF	FIN	TO	AO					
1	13500	VO	CSS	TO	GO					
1	13500	FO	FIN	TO	GO					
15	13500	SF	FIN	TO	GO					
1	13500	VO	OLL	TO	GO					
1	13501	VO	CSS	TO	GR					
1	13501	FO	FIN	TO	GR					
15	13501	SF	FIN	TO	GR					
2	14002	SF	FTA	TO	AO				EN	Acanalats concèntrics a la part externa.
1	14002	SF	FTA	TO	AO				EN	Engalba negra exterior.
1	14003	BR	CAT	TO	AO					Vidrat melat.

Àrea:

Sector:

Àmbit:

UE: 885

Num. Frag.	Class.	Def.Fragm.	Tipo.	Tècnica	Pasta	DECORACIÓ		ACABATS		Observacions	
						Int.	Ext.	Int.	Ext.		
	2	14003	SF	FIN	TO	AO					Vidrat verd.
	1	14003	FO	GER	TO	AO					Vidrat verd clar.
	1	14003	FO	GET	TO	AO					Vidrat melat.
	1	14050	SF	GET	TO	AO					Engalba blanca interior i exterior, i acanalats a l'exterior.
45	1	20000	MON								Restaurar
	4	60058	SD								

Àrea:

Sector: Rasa 8

Àmbit:

UE: 887

Num. Frag.	Class.	Def.Fragm.	Tipo.	Tècnica	Pasta	Decoració		Acabats		Observacions	
						Int.	Ext.	Int.	Ext.		
	9	13501	SF	FIN	TO	GR					
	1	13501	VO	OLL	TO	GR					
	1	14002	SF	FTA	TO	AO					Acanalats concèntrics a la part externa.
	1	60054	SD								

Àrea:

Sector: Rasa 8

Àmbit:

UE: 890

Num. Frag.	Class.	Def.Fragm.	Tipo.	Tècnica	Pasta	Decoració		Acabats		Observacions
						Int.	Ext.	Int.	Ext.	
	2	13312	SF	FIN	TO	AO			EN	Engalba blanca.
	2	13500	FO	FIN	TO	GO				
	10	13500	SF	FIN	TO	GO				
	1	13500	VO	GIB	TO	GO				
	4	13500	VO	OLL	TO	GO				
	1	13501	FO	FIN	TO	GR				
	11	13501	SF	FIN	TO	GR				
	1	14002	NA	FIN	TO	AO				
	1	14002	FO	FIN	TO	AO				
	25	14002	SF	FIN	TO	AO				
	1	14003	VO	COS	TO	AO				Vidrat melat.
	1	14003	VO	CSS	TO	AO				Vidrat melat.
	3	14003	FO	FIN	TO	AO				Vidrat melat.
	2	14003	NA	FIN	TO	AO				Vidrat melat.
	1	14003	BR	FIN	TO	AO				Verd gòtic.
	11	14003	SF	FIN	TO	AO				Vidrat melat.
	4	14003	SF	FIN	TO	AO				Vidrat verd.
	2	14003	SF	FIN	TO	AO				Vidrat marró.
	4	14003	VO	GIB	TO	AO				Vidrat melat.

Àrea:

Sector:

Àmbit:

UE: 890

Num. Frag.	Class.	Def.Fragm.	Tipo.	Tècnica	Pasta	DECORACIÓ		ACABATS		Observacions	
						Int.	Ext.	Int.	Ext.		
	1	14003	VO	POA	TO	AO					Vidrat melat.
	1	14252	SF	GER	TO	AO					Decoració de dues línies concèntriques (una en manganès i una en verd).
	1	14253	VO	ESC	TO	AO					Decoració a l'orla de dos filets concèntrics en manganès i al mig, motius lineals
46	1	20000	MON								Restaurar
	14	50019	SD								
	73	50019	SD								
	2	60058	SD								

Àrea:

Sector: Rasa 8

Àmbit:

UE: 895

Num. Frag.	Class.	Def.Fragm.	Tipo.	Tècnica	Pasta	Decoració		Acabats		Observacions	
						Int.	Ext.	Int.	Ext.		
	1	13250	SF	FIN	TO	AO					
	1	13251	SF	FIN	TO	GR					
	1	13258	VO	OST.	TO	AO					Molt rodada. Possible Ostia III-267.
	1	13312	SF	FIN	TO	AO			EN		Engalba exterior blanca.
	1	13500	FO	FIN	TO	GO					
	3	13500	SF	FIN	TO	GO					
	1	13500	VO	OLL	TO	GO					
	2	13501	SF	FIN	TO	GR					
	1	13501	VO	OLL	TO	GR					
	1	14002	SF	FIN	TO	AO					
	1	14003	SF	FIN	TO	AO					Vidrat verd gòtic.

Àrea:

Sector: Rasa 8

Àmbit:

UE: 896

Num. Frag.	Class.	Def.Fragm.	Tipo.	Tècnica	Pasta	Decoració		Acabats		Observacions	
						Int.	Ext.	Int.	Ext.		
	1	14002	FO	FIN	TO	AO					
	1	14003	SF	FIN	TO	AO					Vidrat melat.

Àrea:

Sector: Rasa 8

Àmbit:

UE: 898

Num. Frag.	Class.	Def.Fragm.	Tipo.	Tècnica	Pasta	Decoració		Acabats		Observacions	
						Int.	Ext.	Int.	Ext.		
	1	13500	FO	FIN	TO	GO					
	11	13500	SF	FIN	TO	GO					
	3	13500	VO	OLL	TO	GO					
	2	13501	SF	CSS	TO	GR					
	3	13501	SF	FIN	TO	GR					

Àrea:

Sector:

Àmbit:

UE: 898

Num. Frag.	Class.	Def.Fragm.	Tipo.	Tècnica	Pasta	DECORACIÓ		ACABATS		Observacions
						Int.	Ext.	Int.	Ext.	
1	13501	VO	OLL	TO	GR					
3	14002	FO	FIN	TO	AO					
3	14002	SF	FIN	CL	AO					Un amb acanalats a la part externa.
1	14003	VO	COS	TO	AO					Vidrat melat.
7	14003	SF	FIN	TO	AO					Vidrat verd.
1	14003	FO	FIN	CL	AO					Vidrat melat.
1	14003	SF	FIN	TO	AO					Vidrat melat.
1	14003	NA	FIN	TO	AO					Vidrat marró.
1	14003	SF	FIN	TO	AO					Vidrat marró.
1	14003	SF	FTA	TO	AO					Vidrat verd gòtic.
9	14003	PS	GIB	TO	AO					Vidrat verd.
2	14005	SF	FIN	TO	AO					
1	14252	VO	ESC	TO	AO					Decoració perduda.
7	20001	XIN								
1	20001	SIV								Restaurar
1	40000	PS	MMO							
4	60058	SD								

Àrea:

Sector: Rasa 8

Àmbit:

UE: 901

Num. Frag.	Class.	Def.Fragm.	Tipo.	Tècnica	Pasta	Decoració		Acabats		Observacions
						Int.	Ext.	Int.	Ext.	
2	13500	SF	FIN	TO	GO					
1	13500	VO	OLL	TO	GO					
1	13501	SF	FIN	TO	GR					
1	14003	SF	FIN	TO	AO					Vidrat verd.
2	60058	SD								

Àrea:

Sector: Rasa 8

Àmbit:

UE: 903

Num. Frag.	Class.	Def.Fragm.	Tipo.	Tècnica	Pasta	Decoració		Acabats		Observacions
						Int.	Ext.	Int.	Ext.	
1	13250	SF	FIN	TO	AO				EN	Engalba blanca externa.
1	13258	SF		TO	AO				PC	
1	13306	SF	FIN	TO	AO				EN	Engalba blanca.
1	13400	VO	TAP	TO	GM					Similar a MACIAS, J.M.(1999), p.164, lùm.63(40).Cronologia 425 d.C.
4	13500	SF	FIN	TO	GO					
3	13501	SF	FIN	TO	GR					
1	14002	SF	FIN	TO	AO					

Àrea:

Sector: **Rasa 8**

Àmbit:

UE: 904

Num. Frag.	Class.	Def.Fragm.	Tipo.	Tècnica	Pasta	DECORACIÓ		ACABATS		Observacions
						Int.	Ext.	Int.	Ext.	

Àrea:

Sector: **Rasa 8**

Àmbit:

UE: 904

Num. Frag.	Class.	Def.Fragm.	Tipo.	Tècnica	Pasta	Decoració		Acabats		Observacions
						Int.	Ext.	Int.	Ext.	

	1	13106	VO								Decoració i vernís molt deteriorats.
	1	13258	FO	FIN	TO	AO					
	2	13258	SF	FIN	TO	AO					
	1	13312	SF	FIN	TO	AO					
	10	13500	SF	FIN	TO	GO					
	4	13500	VO	OLL	TO	GO					
	1	13501	VO	CSS	TO	GR					
	6	13501	SF	FIN	TO	GR					
	2	13501	VO	OLL	TO	GR					
	5	14002	SF	FTA	TO	AO			EN		Engalba blanca exterior.
	3	14003	FO	FIN	TO	AO					Vidrat melat.
	2	14003	SF	FIN	TO	AO					Vidrat melat.
	4	14003	SF	FIN	TO	AO					Vidrat verd.
	1	14003	VO	GIB	TO	AO					Vidrat verd.
	1	14003	NA	POA	TO	AO					Vidrat melat.
	1	14005	SF	FIN	TO	AR					
	1	14100	VO	ESC	TO	AO					
	1	30000	VO	VIN							
	4	60058	SD								

Àrea:

Sector: **Rasa 8**

Àmbit:

UE: 906

Num. Frag.	Class.	Def.Fragm.	Tipo.	Tècnica	Pasta	Decoració		Acabats		Observacions
						Int.	Ext.	Int.	Ext.	

	2	12053	SF	FIN	TO	BE					
	1	13252	SF	PAT	TO	AO					Decoració indeterminada.
	1	13258	FO	CSS	TO	AO					Molt rodada.
	3	13500	SF	FIN	TO	GO					
	3	13501	SF	FIN	TO	GR					
	1	14002	NA	FIN	TO	AO					
	5	14002	SF	FIN	TO	AO					
	1	14003	FO	FIN	TO	AO					Vidrat melat.
	1	14003	NA	FIN	TO	AO					Vidrat melat.
	4	14003	SF	FIN	TO	AO					Vidrat melat.

Àrea:

Sector: Rasa 8

Àmbit:

UE: 907

Num. Frag.	Class.	Def.Fragm.	Tipo.	Tècnica	Pasta	DECORACIÓ		ACABATS		Observacions
						Int.	Ext.	Int.	Ext.	

Àrea:

Sector: Rasa 8

Àmbit:

UE: 907

Num. Frag.	Class.	Def.Fragm.	Tipo.	Tècnica	Pasta	Decoració		Acabats		Observacions
						Int.	Ext.	Int.	Ext.	

	1	13312	SF	FIN	TO	AO				EN	Engalba blanca.
	5	13500	SF	FIN	TO	GO					
	4	13500	SF	FIN	TO	GM					
	1	13501	VO	CSS	TO	GR					
	2	13501	SF	FIN	TO	GR					
	2	14002	SF	FIN	TO	AO					
	1	14003	CO	AMP	TO	AO					Vidrat verd, amb acanalats a l'interior (1/2 s. XIII? Similar a les possibles
	1	14005	SF	FIN	TO	AR					
	5	14006	VO	GET	TO	AR					Vidrat verd i acanalats a l'exterior. Similar a les possibles importacions de
	1	20001	SF	ATI							
	1	60058	SD								

Àrea:

Sector: Rasa 8

Àmbit:

UE: 908

Num. Frag.	Class.	Def.Fragm.	Tipo.	Tècnica	Pasta	Decoració		Acabats		Observacions
						Int.	Ext.	Int.	Ext.	

	5	13500	SF	FIN	TO	GO					
	6	13501	SF	FIN	TO	GR					
	2	14002	SF	FTA	TO	AO					Engalba blanca i acanalats a l'exterior.

Àrea:

Sector: Rasa 8

Àmbit:

UE: 909

Num. Frag.	Class.	Def.Fragm.	Tipo.	Tècnica	Pasta	Decoració		Acabats		Observacions
						Int.	Ext.	Int.	Ext.	

	3	13312	SF	FIN	TO	AO				EN	Engalba blanca.
	5	13500	VO	CSS	TO	GO					
	1	13500	NA	FIN	TO	GO					
	6	13500	FO	FIN	TO	GO					
	66	13500	SF	FIN	TO	GO					
	7	13500	VO	GIB	TO	GO					
	6	13500	VO	OLL	TO	GO					
	2	13501	VO	CSS	TO	GR					
	2	13501	FO	FIN	TO	GR					
	25	13501	SF	FIN	TO	GR					
	2	14002	VO	AMP	TO	AO				EN	Engalba negra.

Àrea:

Sector:

Àmbit:

UE: 909

Num. Frag.	Class.	Def.Fragm.	Tipo.	Tècnica	Pasta	DECORACIÓ		ACABATS		Observacions
						Int.	Ext.	Int.	Ext.	
	3	14002	SF	FIN	TO	AO				
	26	14002	PS	FTA	TO	AO			EN	Alfàbia. Engalba blanca exterior i acanalats.
	2	14002	VO	GIB	TO	AO				
	5	14003	SF	FIN	TO	AO				Vidrat verd.
	3	14003	SF	FIN	TO	AO				Vidrat melat.
	1	14003	NA	FIN	TO	AO				Vidrat melat.
	1	14003	VO	GET	TO	AO				Vidrat verd i acanalats a l'exterior. Similar a les possibles importacions de
	11	14003	VO	GIB	TO	AO				Vidrat verd.
	1	14003	VO	GIB	TO	AO				Vidrat melat.
	9	14005	SF	FIN	TO	AR				
	2	14005	SF	FTA	TO	AR				Decoració de bandes linials paral.leles incises.
	1	14006	VO	AMP	TO	AR				
	1	14006	SF	FTA	TO	AR				
47	1	20000	MON							mitja moneda per restaurar
	2	20002	ESR							
	2	20002	SF	ATI						
	3	60054	SD							
	8	60058	SD							

Àrea:

Sector: Rasa 8

Àmbit:

UE: 910

Num. Frag.	Class.	Def.Fragm.	Tipo.	Tècnica	Pasta	Decoració		Acabats		Observacions
						Int.	Ext.	Int.	Ext.	
	1	13116	FO	FIN	TO	AO				
	3	13310	SF	FIN	TO	AO				
	2	13312	SF	FIN	TO	AO			EN	Engalba blanca.
	1	13500	FO	FIN	TO	GO				
	13	13500	SF	FIN	TO	GO				
	1	13501	VO	CSS	TO	GR				
	2	13501	FO	FIN	TO	GR				
	5	13501	SF	FIN	TO	GR				
	1	13501	VO	OLL	TO	GR				
	5	14002	SF	FTA	TO	AO			EN	Engalba blanca i acanalats.
	3	14003	SF	FIN	TO	AO				Vidrat melat.
	1	20001	SIV							Restaurar
	2	60054	SD							
	3	60058	SD							

Àrea:

Sector: Rasa 8

Àmbit:

UE: 911

Num. Frag.	Class.	Def.Fragm.	Tip.	Tècnica	Pasta	DECORACIÓ		ACABATS		Observacions
						Int.	Ext.	Int.	Ext.	

Àrea:

Sector: Rasa 8

Àmbit:

UE: 911

Num. Frag.	Class.	Def.Fragm.	Tip.	Tècnica	Pasta	Decoració		Acabats		Observacions
						Int.	Ext.	Int.	Ext.	

	3	14003	SF	FTA	TO	AO					Vidrat verd gòtic.
--	---	-------	----	-----	----	----	--	--	--	--	--------------------

Àrea:

Sector: Rasa 8

Àmbit:

UE: 914

Num. Frag.	Class.	Def.Fragm.	Tip.	Tècnica	Pasta	Decoració		Acabats		Observacions
						Int.	Ext.	Int.	Ext.	

	2	14002	SF	FIN	TO	AO					
	2	14003	VO	CSS	TO	AO					Vidrat marró.
	8	14003	SF	FIN	TO	AO					Vidrat marró.
	3	14003	SF	FIN	TO	AO					Vidrat verd.
	1	14003	SF	FIN	TO	AO					Vidrat negre.
	1	14003	NA	FIN	VA	AO					Vidrat melat.
	1	14003	FO	GIB	TO	AO					Vidrat marró.
	1	14003	VO	TAP	TO	AO					Vidrat marró.
	1	14005	SF	FIN	TO	AR					
	2	14103	FO	ESC	TO	AO					Motiu central figurat que representa una casa.
	1	14103	PE	PAT	TO	AO					Orla al voltant del motiu central de fulles trifoliades alternades amb punts.
	1	14103	VO	PDA	TO	AO					Decoració molt malmesa.
	4	14114	SF	PAT	TO	AO					Orla F.
	3	14114	VO	PDA	TO	AO					Orla F.
	3	14120	VO	PDA	TO	AO					
	1	14125	FO	ESC	TO	AO					Decoració central de la figueta.
	5	14300	PS	PDA	TO	AO					
	1	15000	FZM								Figureta d'argila que representa una gallina
	1	20002	CLA								
	4	20002	SF	ATI							
	1	40005	PS	ATI							
	2	50025	PS		TO	AO					
1	1	50030	PS								Decoració vegetal-floral.

Àrea:

Sector: Rasa 5

Àmbit:

UE: 916

Num. Frag.	Class.	Def.Fragm.	Tip.	Tècnica	Pasta	Decoració		Acabats		Observacions
						Int.	Ext.	Int.	Ext.	

	2	13116	SF	FIN	TO	AO					Vernís molt deteriorat, molt rodada.
--	---	-------	----	-----	----	----	--	--	--	--	--------------------------------------

Àrea:

Sector:

Àmbit:

UE: 916

Num. Frag.	Class.	Def.Fragm.	Tipo.	Tècnica	Pasta	DECORACIÓ		ACABATS		Observacions
						Int.	Ext.	Int.	Ext.	
1	13250	SF	FIN	TO	AO					Comuna tarraconesa.
3	13312	SF	FIN	TO	AO				EN	Engalba blanca.
1	13500	FO	FIN	TO	GO					
6	13500	SF	FIN	TO	GO					
1	13501	FO	FIN	TO	GR					
7	13501	SF	FIN	TO	GR					
4	14002	SF	FTA	TO	AO					Pasta molt depurada,molt fina.
1	14002	SF	GET	TO	AO					Decoració de línies ondulades en verd sobre el fons oxidat.
2	14003	SF	FIN	TO	AO					Vidrat melat.
1	14003	NA	FIN	TO	AO					Vidrat melat.
1	60058	SD								

Àrea:

Sector: Rasa 5

Àmbit:

UE: 917

Num. Frag.	Class.	Def.Fragm.	Tipo.	Tècnica	Pasta	Decoració		Acabats		Observacions
						Int.	Ext.	Int.	Ext.	
1	12053	SF	FIN	TO	BE					
2	13116	FO	FIN	TO	AO					Un d'ells amb decoració incisa de doble cercle concèntric.
3	13250	SF	FIN	TO	AO					
1	13300	SF	FIN	TO	AO					
3	13312	SF	FIN	TO	AO				EN	Engalba blanca.
6	13500	FO	FIN	TO	GO					
4	13500	FO	FIN	TO	GO					
56	13500	SF	FIN	TO	GO					
11	13500	PS	OLL	TO	GO					
2	13500	VO	OLL	TO	GO					
2	13500	PS	OLL	TO	GO					
2	13500	VO	TAP	TO	GO					
1	13501	VO	COS	TO	GR					
1	13501	VO	CSS	TO	GR					
33	13501	SF	FIN	TO	GR					
1	13501	VO	OLL	TO	GR					
4	14002	FO	FIN	TO	AO					
8	14002	SF	FIN	TO	AO					
1	14003	VO	CSS	TO	AO					Vidrat verd.
3	14003	SF	FIN	TO	AO					Vidrat verd gòtic.
1	14003	NA	FIN	TO	AO					Vidrat melat.
3	14003	SF	FIN	TO	AO					Vidrat verd.

Àrea:

Sector:

Àmbit:

UE: 917

Num. Frag.	Class.	Def.Fragm.	Tipo.	Tècnica	Pasta	DECORACIÓ		ACABATS		Observacions
						Int.	Ext.	Int.	Ext.	
	2	14003	FO	FIN	TO	AO				Vidrat melat.
	3	14003	SF	FIN	TO	AO				Vidrat melat.
	3	14003	VO	GIB	TO	AO				Vidrat melat.
	1	14003	VO	POA	TO	AO				Vidrat verd. Acanalats prop de la vora.
1	17	14003	PS	PAT	TO	AO				Vidrat melat.
	1	14005	SF	FIN	TO	AR				
	1	14006	NA	FIN	TO	GR				Vidrat verd.
	5	14006	SF	GET	TO	AR				Vidrat verd i acanalats a l'exterior. Similar a les possibles importacions de
48	1	20000	MON							Restaurar
	1	20001	XIN							
	1	20002	ESR							
	1	30000	NA	VIN						
	101	60058	SD							

Àrea:

Sector: Rasa 5

Àmbit:

UE: 918

Num. Frag.	Class.	Def.Fragm.	Tipo.	Tècnica	Pasta	Decoració		Acabats		Observacions
						Int.	Ext.	Int.	Ext.	
	1	13111	VO	FIN	TO	AO				
	1	13250	SF	FIN	TO	AO				
	1	13250	VO	TAP	TO	AO				
	1	13310	SF	FIN	TO	AO				
	1	13501	SF	FIN	TO	GR				

Àrea:

Sector: Rasa 8

Àmbit:

UE: 923

Num. Frag.	Class.	Def.Fragm.	Tipo.	Tècnica	Pasta	Decoració		Acabats		Observacions
						Int.	Ext.	Int.	Ext.	
	2	13250	SF	FIN	TO	AO				
	3	13500	SF	FIN	TO	GO				
	2	13500	VO	OLL	TO	GO				
	1	13500	VO	TAP	TO	GO				Gran tapadora
	1	13501	VO	CSS	TO	GR				
	3	13501	SF	FIN	TO	GR				
	2	14002	SF	FIN	TO	BE				
	1	14100	VO	PAT	TO	AO				
	1	30000	FO	VIN						
	9	60058								

Àrea:

Sector: R-8

Àmbit:

UE: 925

Num. Frag.	Class.	Def.Fragm.	Tipo.	Tècnica	Pasta	DECORACIÓ		ACABATS		Observacions
						Int.	Ext.	Int.	Ext.	

Àrea:

Sector: R-8

Àmbit:

UE: 925

Num. Frag.	Class.	Def.Fragm.	Tipo.	Tècnica	Pasta	Decoració		Acabats		Observacions
						Int.	Ext.	Int.	Ext.	

1	13310	SF	FIN	TO	AO					
6	13500	SF	FIN	TO	GO					
1	14002	SF	FIN	TO	AO				EN	Engalba blanca i acanalats
1	60054									
1	60058									

Àrea:

Sector: R-8

Àmbit:

UE: 926

Num. Frag.	Class.	Def.Fragm.	Tipo.	Tècnica	Pasta	Decoració		Acabats		Observacions
						Int.	Ext.	Int.	Ext.	

1	13300	SF	FIN	TO	AO					
2	14002	FO	FIN	TO	AO					
1	14002	SF	FIN	TO	BE					
1	14002	VO	GIB	TO	AO					
1	14002	VO	TEN	TO	AO					
3	14003	FO	FIN	TO	AO					Vidriat marró
2	14003	VO	PAT	TO	AO					Vidriat marró
3	14003	VO	PAT	TO	AO					Vidriat marró
1	14300	SF	PAT	TO	AO					

Àrea:

Sector: R-8

Àmbit:

UE: 928

Num. Frag.	Class.	Def.Fragm.	Tipo.	Tècnica	Pasta	Decoració		Acabats		Observacions
						Int.	Ext.	Int.	Ext.	

1	13500	SF	FIN	TO	GO					
3	14002	FO	FIN	TO	AO					
22	14002	SF	FIN	TO	AO					
8	14002	FO	FOB	TO	AO				EN	Engalba blanca amb acanalats en diagonal
1	14003	VO	CSS	TO	AO					Vidriat melat
2	14003	VO	CSS	TO	AO					Vidriat marró
6	14003	SF	FIN	TO	AO					Vidriat verd gòtic
1	14003	NA	FIN	TO	AO					Vidriat melat
1	14003	FO	FIN	TO	AO					Vidriat melat
6	14003	SF	FIN	TO	AO					Vidriat melat
1	14003	FO	FIN	TO	AO					Vidriat verd

Àrea:

Sector: R-8

Àmbit:

UE: 928

Num. Frag.	Class.	Def.Fragm.	Tipo.	Tècnica	Pasta	DECORACIÓ		ACABATS		Observacions
						Int.	Ext.	Int.	Ext.	
4	14003	SF	FIN	TO	AO					Vidriat verd
2	14003	FO	FIN	TO	AO					Vidriat marró
18	14003	SF	FIN	TO	AO					Vidriat marró
2	14003	VO	GER	TO	AO					Vidriat marró
1	14003	VO	GEr	TO	AO					
1	14003	VO	GIB	TO	AO					Vidriat melat
1	14003	VO	MOR	TO	AO					Vidriat verd gòtic
1	14003	VO	TAP	TO	AO					Vidriat verd
1	14005	VO	TAP	TO	AO					Amb impresions digitals a la part superior de la vora
1	14100	PS	ESC	TO	AO					
1	14100	VO	ESC	TO	AO					
4	14100	SF	FIN	TO	AO					
1	14102	FO	PAT	ESC	TO					Decoració indeterminada
3	14122	PE	ESC	TO	AO					Decoració central d'una palma inscrita en un quadrat dins d'un cercle partit en
1	14128	FO	ESC	TO	AO					Decoració malmesa
1	14128	FO	FIN	TO	AO					Motiu central indeterminat inscrit en un quadrat dins d'un cercle dividit en
4	14128	FO	PAT	TO	AO					Decoració central amb un quadrat inscrit en un cercle, envoltat d'una sanefa de
1	14214	SF	ESC	TO	AO					Decoració malmesa
1	20002	ESR								
11	60058									

Àrea:

Sector: R-8

Àmbit:

UE: 929

Num. Frag.	Class.	Def.Fragm.	Tipo.	Tècnica	Pasta	Decoració		Acabats		Observacions
						Int.	Ext.	Int.	Ext.	
1	13500	FO	FIN	TO	GO					
3	13500	SF	FIN	TO	GO					
1	13500	VO	TAP	TO	GO					
1	14002	NA	FIN	TO	AO					
9	14002	SF	FIN	TO	AO					
1	14003	VO	CSS	TO	AO					Vidriat verd
1	14003	SF	FIN	TO	AO					Vidriat verd gòtic
3	14003	FO	FIN	TO	AO					Vidriat verd
3	14003	SF	FIN	TO	AO					Vidriat verd
9	14003	SF	FIN	TO	AO					Vidriat melat
18	14003	SF	FIN	TO	AO					Vidriat marró
2	14003	VO	GER	TO	AO					Vidriat verd
4	14003	VO	MOR	TO	AO					Vidriat verd gòtic

Àrea:

Sector: R-8

Àmbit:

UE: 929

Num. Frag.	Class.	Def.Fragm.	Tipo.	Tècnica	Pasta	DECORACIÓ		ACABATS		Observacions
						Int.	Ext.	Int.	Ext.	
2	14003	VO	OLL	TO	AO					Vidriat verd
1	14100	VO	ESC	TO	AO					
1	14100	FO	ESC	TO	AO					
3	14100	SF	FIN	TO	AO					
1	14211	VO	PAT	TO	AO					Decoració indeterminada
1	14252	SF	FIN	TO	AO					Decoració indeterminada
3	14252	VO	PAT	TO	AO					Decoració indeterminada
1	20001	PNX								
1	30000	SF	VIN							decorat amb ratlles
13	60058									

Àrea:

Sector: R-8

Àmbit:

UE: 930

Num. Frag.	Class.	Def.Fragm.	Tipo.	Tècnica	Pasta	Decoració		Acabats		Observacions
						Int.	Ext.	Int.	Ext.	
2	13500	SF	FIN	TO	GO					
1	13501	VO	TAP	TO	GR					
2	14002	SF	FIN	TO	AO					
1	14003	VO	CSS	TO	AO					Vidriat marró
4	14003	SF	FIN	TO	AO					Vidriat marró
6	14003	SF	FIN	TO	AO					Vidriat melat
4	14100	VO	ESC	TO	AO					
1	14252	SF	GER	TO	AO					Entre quatre filets de manganès esperons alternats en verd i manganès
2	14252	SF	PAT	TO	AO					Decoració indeterminada
2	50019									

Àrea:

Sector: R-8

Àmbit:

UE: 931

Num. Frag.	Class.	Def.Fragm.	Tipo.	Tècnica	Pasta	Decoració		Acabats		Observacions
						Int.	Ext.	Int.	Ext.	
3	13250	SF	FIN	TO	AO					
3	13251	SF	FIN	TO	AR					
1	13500	FO	FIN	TO	GO					
5	13501	SF	FIN	TO	GR					
1	30000	SF	VIN							
3	60058									

INVENTARI MATERIALS DEL BRONZE ANTIC

ABREVIATURES:

Sup----- Superfície.

A ---- Ascla.
AF--- Ascla Fragmentada.
FA--- Fragment d’Ascla.
N---- Nucli.
FN--- Fragment de Nucli.

T----- Taló.

P---- Pla.
PU—Puntiforme.
D---- Diedre.

Còr----- Còrtex.

NC---- No Curtical.
C----- Curtical.
CM--- Còrtex Marginal.
CT--- Còrtex Total.

Alt----- Alteracions.

PB---- Pàtina Blanca.
M----- Mosaic.
C----- Cúpula.
MC---- Mosaic i Cúpula.

Con----- Concreció: Si-No.

Mides ----- Alçada/ Amplada/ Gruix

TAULA DE MOSTRES PER ANÀLISIS:

Ue	Mostra	Tipus d’anàlisi
290	Sediment	Carpologia i Pal·linologia
295	Sediment	Carpologia i Pal·linologia
581	Sediment	Carpologia i Pal·linologia
892	Sediment	Carpologia i Pal·linologia
893	Sediment	Carpologia i Pal·linologia
894	Sediment	Carpologia i Pal·linologia
295	Carbons	Antracologia i datació C-14
290	Tovots	Estudi de la composició dels tovots
290 477	Indústria lítica	Traceologia

INVENTARI MATERIALS del BRONZE ANTIC (138/02)

D.F.	Sup.	T	Còr.	Alt.	Con.	MIDES			X	Y	Z	Observacions
SF						26	19	6	-72	1'65	4'89	EPICAMPANIFORME
FO						31	34	12	-52	1'55	4'84	FONS PLA
VO						45	38	14	-11	1'80	4'92	DECORACIÓ EXT. CD
VO						46	52	12	-21	1'75	4'88	DECORACIÓ EXT. CD
SF						42	38	11	-17	1'60	4'84	DECORACIÓ EXT. CD
SF						61	33	8	-23	0'95	4'80	FRAG .
SF									-36	2'39	4'78	FRAG.
									-4	2'26	4'75	CARGOL
									2	2'17	4'80	CARGOL
	A	P	NC			15	9	5	2	1'84	4'82	ASCLA
									16	2'33	4'85	CARGOL
									11	2'25	4'79	CARGOL
SF						22	18	9	19	2'10	4'80	FRAG.
SF						31	27	12	36	2'00	4'90	FRAG.
									-60	1'90	4'75	CLYCIMERIS RODADA
SF						40	24	10	-30	2'55	4'75	FRAG.
									10	2'30	4'71	APORT.ANTROPICA
									2	2'18	4'77	CARGOL
									24	2'23	4'84	CARGOL
	N					30	35	25	-40	2'55	4'71	FRAG. CÒDOL CREMAT
SF						34	32	10	-66	2'15	4'75	FRAG.
SF						30	26	5	20	2'28	4'66	FRAG.
									-75	2'40	4'67	APORT.ANTROPICA
SF						25	21	8	-37	2'05	4'63	ACABAT EXT. BRUNYIT
									-27	2'10	4'67	ESCAPULA BOVIT
									-33	1'81	4'67	
	FN		NC			22	16	8	-29	1'90	4'65	NUCLI SENSE CÒRTEX
									-23	1'84	4'65	
VO						41	39	9	-7	1'84	4'67	ACABAT EXT. BRUNYIT
SF						79	55	10	0	1'78	4'65	ACABAT EXT. BRUNYIT
									6	1'91	4'70	APORT.ANTROPICA
SF						40	26	9	-26	2'15	4'60	ACABAT EXT. BRUNYIT
									22	2'02	4'61	APORT.ANTROPICA
									19	1'82	4'65	GLYCIMERIS
	FA		NC			7	6	2	20	1'78	4'65	RESTES DE TALLA
VO						75	71	6	24	1'70	4'74	MUGRO
VO						79	67	5	35	1'75	4'72	VORA
SF									GARBELL			FRAG.
SF									GARBELL			FRAG.
SF									GARBELL			FRAG.
SF									GARBELL			FRAG.
SF									GARBELL			FRAG.
SF									GARBELL			14 FRAG.
									GARBELL			40 MALACOS
									GARBELL			7 CARBONS
VO						26	20	5	-15	1'18	4'87	VORA
SF						41	36	5	90	1'19	4'95	MUGRO
	AF	P	NC	PB	SI	21	21	7	-30	1'45	4'97	ASCLA
	FA		NC			20	8	2	-32	1'59	5'21	SEGMENT DE CERCLE (Bipunta de dors).LAPLACE: Apddex
SF						42	38	9	44	1'52	4'40	
VO						33	63	4	54	1'45	4'61	DECOR. VORA I EXT. IO
VO						64	54	14	-1,1	1'50	4'60	DECOR.VORA I EXT. CD
									-55	1'45	4'63	PEDRA IND.
SF						44	38	9	-45	2'10	4'87	
SF						50	32	9	-80	1'50	4'45	

7.- *Memòria de la intervenció arqueològica de la zona C, del “projecte d’infraestructures troncal des del carrer Carders a la central de RSU, en el mercat de Santa Caterina, al districte de Ciutat Vella, de Barcelona”. 138/02*

INVENTARI FOTOGRÀFIC

7.- Memòria de la intervenció arqueològica de la zona C, del “projecte d'infraestructures troncal des del carrer Carders a la central de RSU, en el mercat de Santa Caterina, al districte de Ciutat Vella, de Barcelona”. 138/02



Foto 0. General. Vista general aèria des del sud, de les rases obertes en el solar del Pou de la Figuera.



Foto 1. Rasa 1. Vista general de la rasa 1 des de l'extrem sud-est.

7.- Memòria de la intervenció arqueològica de la zona C, del “projecte d’infraestructures troncal des del carrer Carders a la central de RSU, en el mercat de Santa Caterina, al districte de Ciutat Vella, de Barcelona”. 138/02



Foto 2. Rasa 1. Vista longitudinal del mur u.e: 8 que recolza en la pilastra de maons u.e: 14.



Foto 3. Rasa 1. Vista general dels dipòsits u.e: 12 i 20



Foto 4. Rasa 1. Murs u.e: 23, 24 i 25 i paviment de rajols u.e: 26.



Foto 5. Rasa 1. Dipòsits u.e: 31 i 28 i les dues canalitzacions que hi desemboquen.



Foto 6. Rasa 1. Canaïtzació u.e: 27 que desemboca en el dipòsit u.e: 28



Foto 7. Rasa 1. Clavegueres u.e: 39, 40 i 41.



Foto 8. Rasa 1. Enterrament en fossa simple F-3 localitzat en el terreny geològic.



Foto 9. Rasa 1. Detall del crani de la Unitat Funerària F-3.



Foto 10. Rasa 1. Dipòsit u.e: 48 i dues clavegueres u.e: 50 i 51.



Foto 11. Rasa 1. Enterrament en fossa simple F-4 localitzat en el terreny geològic.



Foto 12. Rasa 1. Vista longitudinal del mur u.e: 55.



Foto 13. Rasa 1. Dipòsit u.e: 57, excavat en el terreny geològic.

7.- Memòria de la intervenció arqueològica de la zona C, del “projecte d'infraestructures troncal des del carrer Carders a la central de RSU, en el mercat de Santa Caterina, al districte de Ciutat Vella, de Barcelona”. 138/02



Foto 14. Rasa 1. Detall del paviment u.e: 60 i part del dipòsit u.e: 67.



Foto 15. Rasa 1. Pou circular de maons u.e: 75 tallat pel dipòsit u.e: 72.



Foto 16. Rasa 2. Vista general de la rasa 2 un cop excavada.



Foto 17. Rasa 2. Dipòsits o fosses sèptiques u.e: 132 i 134.



Foto 18. Rasa 2. Detall del dipòsit o fossa sèptica u.e: 138.



Foto 19. Rasa 2. Mur u.e: 147.



Foto 20. Rasa 2. Traçat del mur u.e: 160, per sota del mur u.e: 161.



Foto 21. Rasa 2. Mur u.e: 150.

7.- Memòria de la intervenció arqueològica de la zona C, del “projecte d'infraestructures troncal des del carrer Carders a la central de RSU, en el mercat de Santa Caterina, al districte de Ciutat Vella, de Barcelona”. 138/02



Foto 22. Rasa 2. Alçat del mur u.e: 147 amb el terreny geològic.



Foto 23. Rasa 2. Retall u.e: 148 i farciment u.e: 149. Al fons mur u.e: 150.



Foto 24. Rasa 2. Mur u.e: 150 i retall u.e: 148 un cop excavat.



Foto 25. Rasa 2. Retall u.e: 130 i el seu farciment u.e: 131.



Foto 26. Rasa 2. Sitja u.e: 143 amb el seu farciment.



Foto 27. Rasa 2. Sitja u.e: 143 un cop excavada.

7.- Memòria de la intervenció arqueològica de la zona C, del “projecte d'infraestructures troncal des del carrer Carders a la central de RSU, en el mercat de Santa Caterina, al districte de Ciutat Vella, de Barcelona”. 138/02



Foto 28. Rasa 2. Retall u.e: 145, farciment u.e: 146 i retall u.e: 287 i farciment u.e: 288.



Foto 29. Rasa 2. Retall u.e: 198 i farciment u.e: 151.



Foto 30. Rasa 2. Detall del retall prehistòric u.e. 293 i l'estructura u.e: 294.



Foto 31. Rasa 2. Detall de la planta del retall u.e: 289 del bronze Inicial.



Foto 32. Rasa 3. Vista general de la meitat nord de la rasa 3.



Foto 33. Rasa 3. Pou u.e: 175 i farciment interior a mig excavar u.e: 176.



Foto 34. Rasa 3. Detall del dipòsit u.e: 653, un cop excavat.



Foto 35. Rasa 3. Murs u.e: 129, 167 i 168.

7.- Memòria de la intervenció arqueològica de la zona C, del “projecte d'infraestructures troncal des del carrer Carders a la central de RSU, en el mercat de Santa Caterina, al districte de Ciutat Vella, de Barcelona”. 138/02



Foto 36. Rasa 3. Detall del paviment de lloses, u.e: 650.



Foto 37. Rasa 3. Dipòsit u.e: 169 un cop buidat.



Foto 38. Rasa 4. Vista general des del sud, de la rasa 4.



Foto 39. Rasa 4. Detall del pou u.e: 822 i el mur 820.



Foto 40. Rasa 4. Retall u.e: 878 entre els murs u.e: 808 i 810.



Foto 41. Rasa 4. Detall de la sitja u.e: 835.



Foto 42. Rasa 4. Detall de les u.e: 646 i paviment de morter de calç u.e: 645.



Foto 43. Rasa 4. Vista de les estructures u.e: 646 i 647.



Foto 44. Rasa 4. Detall de la claveguera u.e: 208.



Foto 45. Rasa 4. Detall de la sitja u.e: 237 i farciment u.e: 238



Foto 46. Rasa 4. Sitja u.e: 237 buidada.



Foto 47. Rasa 4. Detall del mur u.e: 206.

7.- Memòria de la intervenció arqueològica de la zona C, del “projecte d'infraestructures troncal des del carrer Carders a la central de RSU, en el mercat de Santa Caterina, al districte de Ciutat Vella, de Barcelona”. 138/02



Foto 48. Rasa 5. Vista general des del sud de la rasa 5, un cop exhaurit el registre arqueològic.



Foto 49. Rasa 5. Planta del dipòsit u.e: 100 un cop excavat.

7.- Memòria de la intervenció arqueològica de la zona C, del “projecte d'infraestructures troncal des del carrer Carders a la central de RSU, en el mercat de Santa Caterina, al districte de Ciutat Vella, de Barcelona”. 138/02



Foto 50. Rasa 5. Detall del revestiment interior del dipòsit u.e: 100.



Foto 51. Rasa 5. Vista zenital dels forns u.e: 111, 113 un cop excavats.

7.- Memòria de la intervenció arqueològica de la zona C, del “projecte d'infraestructures troncal des del carrer Carders a la central de RSU, en el mercat de Santa Caterina, al districte de Ciutat Vella, de Barcelona”. 138/02



Foto 52. Rasa 5. Detall de la boca tapiada del dipòsit u.e:111, que originalment podria haver funcionat com a forn.



Foto 53. Rasa 5. Forn u.e: 111 un cop excavat.



Foto 54. Rasa 5. Vista general del dipòsit ue.115 i els dipòsits u.e: 111-113 i el mur u.e:118.



Foto 55. Rasa 5. Vista longitudinal del mur u.e: 105.



Foto 56. Rasa 5. Detall del pou circular fet de pedra u.e: 853.



Foto 57. Rasa 5. Imatge final del retall u.e. 863, amb el mur u.e: 858 per sobre.



Foto 58. Rasa 5. Retall u.e: 871 un cop excavat.



Foto 59. Rasa 6. Vista general de la rasa 6 un cop exhaurida.



Foto 60. Rasa 6. Retall u.e: 831 amb el seu farciment u.e: 830.



Foto 61. Rasa 6. Retall u.e: 590 i farciment u.e: 591.



Foto 62. Rasa 6. Detall del dipòsit u.e: 828.



Foto 63. Rasa 6. Forn u.e: 847 amb la capa de cendres u.e: 844.



Foto 64. Rasa 6. Dipòsit u.e: 213 un cop excavat.



Foto 65. Rasa 6. Dipòsit u.e: 219 un cop excavat.



Foto 66. Rasa 6. Pou u.e: 225 a mig excavar.



Foto 67. Rasa 6. Murs u.e: 218 i u.e: 224.



Foto 68. Rasa 6. Detall del retall u.e: 580 un cop excavat i farciment de pedres de l'estructura prehistòrica u.e: 891.



Foto 69. Rasa 6. Vista de la sitja-enterrament u.e: 891 i el farciment de pedres u.e: 892 del Bronze Inicial.



Foto 71. Rasa 6. Vista de l'estructura UE.891 un cop excavat el nivell de farciment compostat per pedres UE.892.



Foto 71B. Rasa 6.



Foto 72. Rasa 6. Estructura UE..891 amb el seu nivell de reompliment UE..894.



Foto 73. Vista general del cobriment d’estructures del Solar Pou de la Figuera.

7.- Memòria de la intervenció arqueològica de la zona C, del “projecte d'infraestructures troncales des del carrer Carders a la central de RSU, en el mercat de Santa Caterina, al districte de Ciutat Vella, de Barcelona”. 138/02



Foto 74. Rases 7-8. Vista aèria de les rases 7 i 8 i de l'ampliació de la rasa 8.



Foto 75. Rases 7-8. Vista aèria de la meitat est de la rasa 8 i la rasa 7



Foto 76. Rases 7-8. Vista general de la rasa 7-8



Foto 77. Rasa 7.D ipòsit UE. 350 un cop excavat.

7.- Memòria de la intervenció arqueològica de la zona C, del “projecte d'infraestructures troncal des del carrer Carders a la central de RSU, en el mercat de Santa Caterina, al districte de Ciutat Vella, de Barcelona”. 138/02



Foto 79. Rasa 7. .Imatge general del pou circular UE.546.



Foto 80. Rasa 7. Vista general dels murs UE: 303, 359 i 362



Foto 81. Rasa 7. Paviment de morter de calç UE. 349 i retall UE. 384



Foto 82. Rasa 7. Imatge de detall de l'extrem est del mur UE.518 i el mur que fa angle UE. 362.



Foto 83. Rasa 7. Fotografia del primer nivell del gran retall UE. 396, UE.397 amb la part nord ja excavada, restant la zona sud per excavar.



Foto 84. Rasa 7. Detall dels retalls dels dipòsits i pous (UE.314 i 354), des del nord.



Foto 85. Rasa 7. Alçat de la cara oest dels murs UE.774 i 770, i vista longitudinal dels murs UE. 518 i UE. 375-762-766.



Foto 86. Rasa 7. Gran retall UE.396 un cop excavat el seu farciment des de l'est, amb el mur UE.518 per damunt seu.

7.- Memòria de la intervenció arqueològica de la zona C, del “projecte d'infraestructures troncal des del carrer Carders a la central de RSU, en el mercat de Santa Caterina, al districte de Ciutat Vella, de Barcelona”. 138/02



Foto 87. Rasa 7-8. Vista general de les rases un cop tret l'asfalt del carrer



Foto 88. Rasa 8. Envà de maons UE. 346 i paviment de rajoles UE. 344



Foto 89. Rasa 8. Detall de l'estructura de maons i el seu paviment UE. 324



Foto 90. Rasa 8. Detall de l'estructura UE. 385, el retall UE.380 i el recipient ceràmic UE.382.



Foto 91. Rasa 8. Dipòsit UE: 328 i recipient ceràmic UE. 329.



Foto 92. Rasa 8. Detall del paviment de lloses UE.335.



Foto 93. Rasa 8. Imatge general del paviment de terra batuda i morter de calç UE.349 i forats de pal UE.370, 371 i 383.



Foto 94. Rasa 8. Vista general final, un cop excavat la part est de la claveguera ue.367, adossada al mur UE.766-762-540-375.

7.- Memòria de la intervenció arqueològica de la zona C, del “projecte d'infraestructures troncal des del carrer Carders a la central de RSU, en el mercat de Santa Caterina, al districte de Ciutat Vella, de Barcelona”. 138/02



Foto 95. Rasa 8. Estructura indeterminada UE.365 amb canalitzacions UE.367 i 523, mur UE.342 a la dreta i al fons mur UE.322-375.



Foto 96. Rasa 8. Vista general de les estructures u.e. 365, 536, 525 i 528.



Foto 97. Rasa 8. Paviment de morter de calç UE.394



Foto 98. Rasa 8. Vista general del tram excavat de la rasa 8 i l'ampliació d'aquesta cap al sud.



Foto 99. Rasa 8. Vista general dels murs UE. 760-375-762-766-540.



Foto 100. Rasa 8. Vista general dels murs UE. 373, 375, 538,337 i 760.



Foto 101. Rasa 8. Vista de l'alçat de la cara oest del mur UE. 528 i 337. Al fons observem també l'alçat de la banda oest de la riostra.



Foto 102. Rasa 8. Alçat de la cara sud del mur UE.375-762-766, amb la pilastra UE.765 i la riostra UE.525.



Foto 103. Rasa 8. Fotografia general de l'estructura UE.780 des del nord, amb el retall UE.779 a la seva esquerra, i el dipòsit UE.401 en primer pla a la dreta.



Foto 104. Rasa 8. Retall UE. 506 i farciment de sorres UE. 391.

7.- Memòria de la intervenció arqueològica de la zona C, del “projecte d’infraestructures troncal des del carrer Carders a la central de RSU, en el mercat de Santa Caterina, al districte de Ciutat Vella, de Barcelona”. 138/02



Foto 105. Rasa 8. Fotografia final en el nivell del terreny geològic a la zona entre els murs UE.766-762-375-760 (nord) i UE. 525 (oest), i vista retall UE. 506, des de l'est.



Foto 106. Rasa 8. Vista general final del gran retall a l'extrem est de la rasa 8, UE. 506, i a l'esquerra la claveguera UE. 367, des de l'oest.



Foto 107. Rasa 8. Vista general de la zona entre murs UE.525, 528 i UE.375-762, UE.337, amb l'estructura UE. 536 al mig, just a sobre del gran retall farcit de sorra de platja UE.533.



Foto 108. Rasa 8. Vista del gran retall farcit de sorra ue.530 un cop excavat des del sud i retall ue.779.

7.- Memòria de la intervenció arqueològica de la zona C, del “projecte d'infraestructures troncats des del carrer Carders a la central de RSU, en el mercat de Santa Caterina, al districte de Ciutat Vella, de Barcelona”. 138/02



Foto 109. Rasa 8. Vista general final en el nivell del terreny geològic, del retall ue.779, afectat pel basament de pilastra ue.738.




Foto 110. Rasa 8. Vista general aèria de la meitat oest de la rasa 8.



Foto 111. Rasa 8. Imatge de l’excavació de l’extrem oest de la rasa 8.



Foto 112. Ampliació rasa 8. Vista longitudinal del mur UE.436.



Foto 113. Rasa 8. Detall de la coberta UE. 400 del dipòsit 401.



Foto 114. Rasa 8. Dipòsit UE. 401 un cop excavat.

7.- Memòria de la intervenció arqueològica de la zona C, del “projecte d’infraestructures troncal des del carrer Carders a la central de RSU, en el mercat de Santa Caterina, al districte de Ciutat Vella, de Barcelona”. 138/02




Foto 115. Rasa 8. Vista aèria de l'àmbit on hi ha el forn UE. 408.



Foto 116. Rasa 8. Detall de la cambra de cocció del forn de pa UE. 408.



Foto 117. Rasa 8. Soterrani UE. 420 i murs UE. 464 i 592.



Foto 118. Rasa 8. Paviment UE. 569 i dipòsit UE. 567.



Foto 119. Rasa 8. Claveguera UE. 442, amb la coberta.



Foto 120. Rasa 8. Traçat del mur UE. 626 i claveguera UE. 593.



Foto 121. Rasa 8. Coberta de la claveguera UE. 560.



Foto 122. Rasa 8. Claveguera UE. 560 i estrat UE. 562.



Foto 123. Rasa 8. Vista general del sector entre els murs UE.415, 464, 420 i 592, amb els nivells arqueològics UE.574 i 596.



Foto 124. Rasa 8. Terreny geològic entre els murs UE.415, 592, 420 i 464.



Foto 125. Rasa 8. Vista de l'UE. 616 un cop excavada.



Foto 126. Rasa 8. Terreny geològic a l'àmbit situat entre els murs UE.552, 555, 592 i 727.



Foto 127. Rasa 8. Terreny geològic en el sector entre els murs UE.447, 487 i 574, des del nord-est.



Foto 128. Rasa 8. Dipòsit UE.804 un cop excavat..



Foto 129. Rasa 8. Detall d'un capitell reaprofitat en el mur UE. 628.



Foto 130. Rasa 8. Traçat del mur UE. 631.



Foto 131. Rasa 8. Alçat de la cara sud del mur UE. 436, 598 i estrat UE. 471.



Foto 132. Rasa 8. Alçat del mur UE. 436, 598 i estrat UE. 578.



Foto 133. Rasa 8. Detall dels forns UE. 661.



Foto 134. Rasa 8. Detall del paviment de morter de calç UE. 589, entre els murs UE. 631 i 447.

7.- Memòria de la intervenció arqueològica de la zona C, del “projecte d'infraestructures troncal des del carrer Carders a la central de RSU, en el mercat de Santa Caterina, al districte de Ciutat Vella, de Barcelona”. 138/02



Foto 135. Rasa 8. Paviment de morter de calç UE. 589 i estructures UE. 633 i 683.



Foto 136. Rasa 8. Detall del paviment de morter de calç UE. 729 associat als murs UE. 631 i 447, i claveguera UE. 637.



Foto 137. Rasa 8. Detall del paviment UE. 729, que funciona amb els murs UE. 631 i 447.



Foto 138. Rasa 8. Vista aèria de les estructures UE. 447, 563 i 900.

7.- Memòria de la intervenció arqueològica de la zona C, del “projecte d'infraestructures troncal des del carrer Carders a la central de RSU, en el mercat de Santa Caterina, al districte de Ciutat Vella, de Barcelona”. 138/02



Foto 139. Rasa 8. Vista general de les estructures UE. 574, 487, 561, 609, 603, 605, 617 i 461.



Foto 140. Rasa 8. Nivell arqueològic UE. 585, i estructures UE. 563, 590 i 447.



Foto 141. Rasa 8. Retall UE. 889 farcit per un nivell de tovots (UE. 890) i el paviment de morter de calç UE. 902.



Foto 142. Rasa 8. Estructura UE. 888 i retall UE. 889, situats al costat dels murs UE. 563 i 447.



Foto 143. Rasa 8. Imatge de detall de la planta del retall UE. 924 i el seu farciment UE.923, situat a tocar del mur UE. 603, des del sud.



Foto 144. Rasa 8. Imatge de la cara est del mur UE. 690 i el mur UE. 447.

7.- Memòria de la intervenció arqueològica de la zona C, del “projecte d'infraestructures troncal des del carrer Carders a la central de RSU, en el mercat de Santa Caterina, al districte de Ciutat Vella, de Barcelona”. 138/02



Foto 145. Rasa 8. Imatge general aèria del cobriment de les estructures de la rasa 8, un cop finalitzada l'excavació.



Foto 146. Rasa 1000. Vista de les estructures aparegudes en la rasa 1000.